BERINGIA GOLD CORPORATION
MINERAL EXPLORATION SUMMARY

RAY PROJECT - YUKON TERRITORY

NTS MAPSHEET 115J 03
SEPTEMBER 2010

By

Mark Lindsay
Nokuyukon Holdings Ltd
September 2010

TABLE of CONTENTS

	Page
EXECUTIVE SUMMARY	4
LOCATION AND ACCESS	5
PHYSIOGRAPHY, VEGETATION AND CLIMATE	7
UNGLACIATED TERRAIN	7
PROPERTY and CLAIM STATUS	8
RAY PROJECT	9
HISTORY	10
GEOLOGY	11
Regional	11
Property	11
Structure	12
GEOCHEMISTRY	13
Soil Sampling	13
EXPLORATION RESULTS, ECONOMICS & DISCUSSION	15
INTERPRETATION AND CONCLUSIONS	19
RECOMMENDATIONS	19
REFERENCES	20
RAY SOIL SAMPLE ASSAY SHEETS (PDF) - ATTACHED TO BACK	

COVER PHOTO:
Rusty Soils - Ray North Grid.

LIST of FIGURES

Figure No.		Page
1.	Canada/Yukon Map	5
2.	Yukon Territory	6
3.	Ray Project Location	7
4.	Ray Project Quartz Claims Status	8
5.	Ray Project Location Image	9
6.	Ray South Picture	9
7.	Ray 2009 Airborne TH/K Map	10
8.	Ray 2009 Airborne Potassium Map	10
9.	Ray 2009 Airborne 1st VD Magnetic Map	11
10.	Ray Regional Stream Sediment Geochemistry Map	11
11.	Ray Regional Geology	12
12.	Ray North Structural Image	13
13.	Ray Soil Survey Location Image	14
14.	Ray Soil Survey Anomalous Values Image	14
15.	Ray Soil Survey Compilation Image	13
16.	Ray Soil Survey Compilation Image	14
17.	Ray North Nick Zone Map	17
18.	Ray Anomalous Nickel in Soils Map	18
19.	Ray South Anomalous Soils Map	18
20.	Ray North Soil Sample Locations	21
21.	Ray North Soil Sample Locations	22

EXECUTIVE SUMMARY

The 5,012 hectare Ray Property is located within the Nisling Range Mountains of the Kluane Plateau region of west central Yukon. The property center is near UTM coordinate 587133E 6894420N. Ray is located in a moderately remote area in south-west Yukon near the Donjek River as it flows around the southeast edge of the Wellesley Lake Basin.

The Ray Property (RAY) and surrounding area have no recorded historical exploration.

The RAY area was identified as an interesting target area in 2009 after the data from a helicopter-borne geophysical survey (conducted in October 2008 by the Yukon Geological Survey) was released. The survey data over RAY shows coincidental radiometric thorium/potassium (Th/K), potassium (K) and magnetic anomalies that are very similar to signatures over the Casino porphyry deposit and the Mt. Cockfield porphyry target in Yukon. The large RAY airborne radiometric Th/K - K signatures may be reflecting significant hydrothermal alteration systems.

In 2010 a soils survey was conducted over parts of the Ray North and Ray South claim blocks. 485 soil samples were collected between the two blocks (Ray N - 175, Ray S-310).

The soil signature over the Ray South block was coincident in Mo and Cu in one area. Copper values ranged up to 467 ppm and moly values were as high as 20ppm. The area of coincident Mo and Cu was also an area with an isolated and coincidental magnetic, potassic and thorium/potassium airborne survey anomalies.

The soil signature over Ray North may be reflecting some volcanogenic massive sulfide (VMS) mineralization in the area. The area has a highly coincidental nickel, cobalt, zinc, cadmium, antimony, silver and mercury anomaly. The soil anomaly was found to be coincidental with a 200m x 500m magnetic anomaly. The target has been designated the Nick zone. The creek draining the Nick Zone is anomalous in gold.

Photographs of the Ray North grid area show what appear to be rusty soils from sample sites and rusty soils on the hillsides.

The main (un-named) creek draining the western part of the Ray North claims was found to have significant placer gold grains in surface gravels when tested by Yukon Geological Survey geologist Jeff Bond in 2008. The main creek draining the eastern part of the property has a significant stream sediment gold anomaly.

The general Ray area has not been mapped at scales greater than 1:250,000. 1970's mapping by the GSC shows intermediate, felsic and mafic volcanic rocks in the area. The dominant rock units appear to be a rhyolite, dacitic tuff breccia (porphyritic) and quartz-feldspar porphyry.

LOCATION and ACCESS

Figure 1

The Ray Project is located in the Yukon Territory in the northern part of Canada (fig. 1).

The target area is located in the Nisling Range Mountains of west-central Yukon. The Ray Property is situated on NTS Map Sheet 115J 03. The target area is located 81 km southeast of Beaver Creek, Yukon.

The UTM coordinate of the property center is 587133E 6894420N.

The Ray Property is within the Whitehorse Mining District.

Figure 2

Access to the Ray claims is available from Beaver Creek (85 km). Access is only by helicopter. Beaver Creek is approximately 425km northwest of Whitehorse, Yukon, by road (Alaska Highway).

Whitehorse is located roughly 275 kilometers to the north of the all season shipping port at Skagway, Alaska.

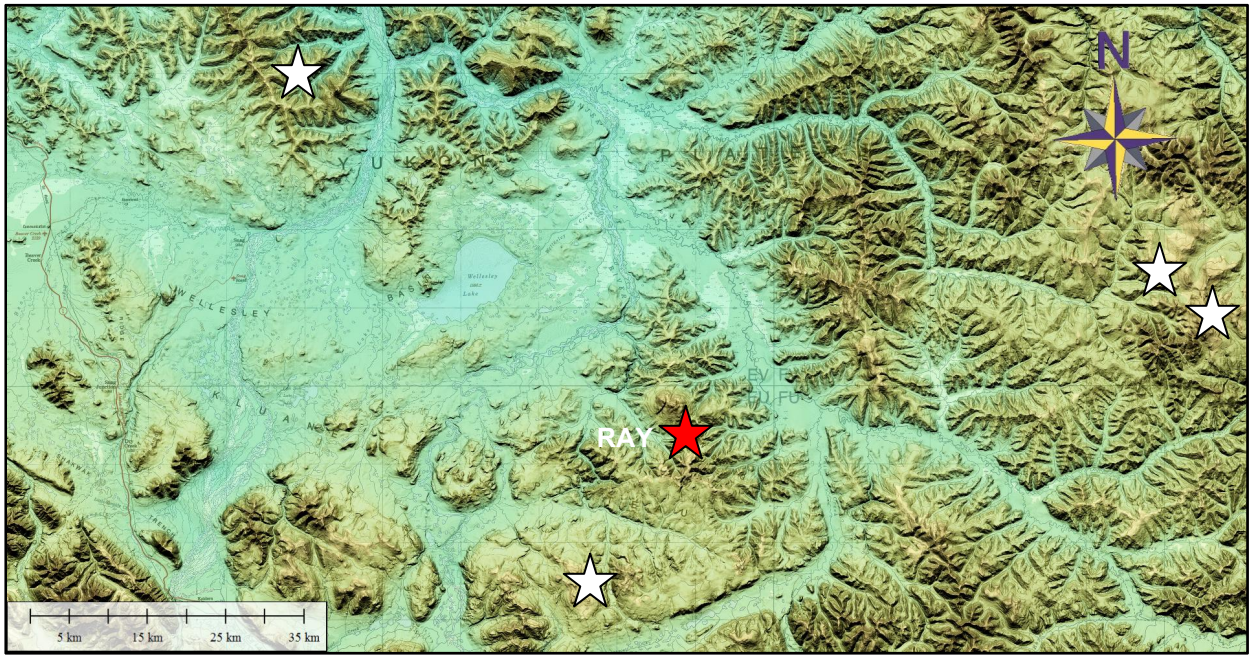

Figure 3

PHYSIOGRAPHY, VEGETATION and CLIMATE

The Ray Project is located within the Nisling Range Mountains of the Kluane Plateau region of Yukon. The Nisling Range hosts barren to heavily forested areas that cover low rolling hills to slightly mountainous terrain. Elevation on the property ranges from 775m to 1563m. Vegetation in the upland areas is very sparse. There are no trees on the higher part of the property because of being above the tree line (1250m). The main trees in the lower areas are black spruce, trembling aspen and white spruce. Undergrowth on the property consists mainly of buckbrush willow, moss and grasses.

Drainage in the area is good, due to the fact that the property is located along ridges and hill tops. Local creeks have a continuous supply of water during the spring and summer months. Permafrost is present on most north facing slopes.

The climate of the area is typical of the interior continental region at this latitude. Winters are long with short hours of daylight and average daily temperatures of –20 Celsius. Summers are pleasant and warm with long days (24 hours of daylight on June 21), although it can be quite rainy at times. The average summer temperature is 20 Celsius with highs ranging into the high 30's.

UNGLACIATED TERRAIN

The Ray Project is located in unglaciated terrain, which characteristically has deeply weathered bedrock and soil.

Soil sampling and interpretation in the upland areas of unglaciated regions is less complicated than in glaciated regions and valley bottoms because surficial materials (soil anomalies) are primarily derived from local weathered bedrock. The main complicating factor in these settings is that dilutive surface materials get mixed into underlying soil horizons through cryoturbation, which dilutes the geochemical signature

(Bond and Sanborn, 2006). This is particularly common on, permafrost laden, north-facing slopes (Smith *et al.*, 2009).

Another important factor to consider in unglaciated areas is that local bedrock may have been exposed to extensive downward weathering. This type of condition could mask over the soil geochemical signature of an area because the geochemical profile is severely depleted (leached) in upper bedrock environment.

PROPERTY and CLAIM STATUS

The Ray Project covers an area of 240 claim blocks (50 sq km) in Yukon. The claims are owned by Beringia Gold Corporation, Nokuyukon Holdings Ltd and Dawsun Gold Mining Ltd. A record of the claims and expiry dates, current to April 20, 2011, is highlighted in the list below.

Yukon
Energy, Mines and Resources

Claim Status Report — 20 April 2011

	Claim Name and Nbr.	Grant No.	Expiry Date	Registered Owner	% Owned	NTS #'s
R	MAY 299 - 316	YD19299 - YD19316	2013/01/27	Dawsun Gold Mining Ltd.	25.00	115G14
				Nokuyukon Holdings Ltd.	25.00	
				Beringia Gold Corporation	50.00	
R	MAY 317 - 342	YD19317 - YD19342	2013/02/08	Dawsun Gold Mining Ltd.	25.00	115G13
				Nokuyukon Holdings Ltd.	25.00	
				Beringia Gold Corporation	50.00	
R	MAY 343 - 348	YD19343 - YD19348	2013/01/28	Dawsun Gold Mining Ltd	25.00	115G13
				Nokuyukon Holdings Ltd.	25.00	
				Beringia Gold Corporation	50.00	
R	MAY 349 - 352	YD19349 - YD19352	2013/02/08	Dawsun Gold Mining Ltd.	25.00	115G13
				Nokuyukon Holdings Ltd.	25.00	
				Beringia Gold Corporation	50.00	
R	RAY 1 - 134	YD18444 - YD18577	2012/12/29	Dawsun Gold Mining Ltd.	25.00	115J03
				Nokuyukon Holdings Ltd.	25.00	
				Beringia Gold Corporation	50.00	
R	RAY 135 - 240	YD18578 - YD18683	2013/12/29	Dawsun Gold Mining Ltd.	25.00	115J03
				Nokuyukon Holdings Ltd.	25.00	
				Beringia Gold Corporation	50.00	

Criteria(s) used for search:

CLAIM STATUS: ACTIVE & PENDING OWNER(S) NOKUYUKON HOLDINGS LTD. REGULATION TYPE: QUARTZ

Total claims selected : 934

Left column indicator legend:
R - Indicates the claim is on one or more pending renewal(s).
P - Indicates the claim is pending.

Right column indicator legend:
L - Indicates the Quartz Lease.
F - Indicates Full Quartz fraction (25+ acres)
P - Indicates Partial Quartz fraction (<25 acres)
D - Indicates Placer Discovery
C - Indicates Placer Codiscovery
B - Indicates Placer Fraction

Page 2 of 2

Figure 4

RAY PROJECT

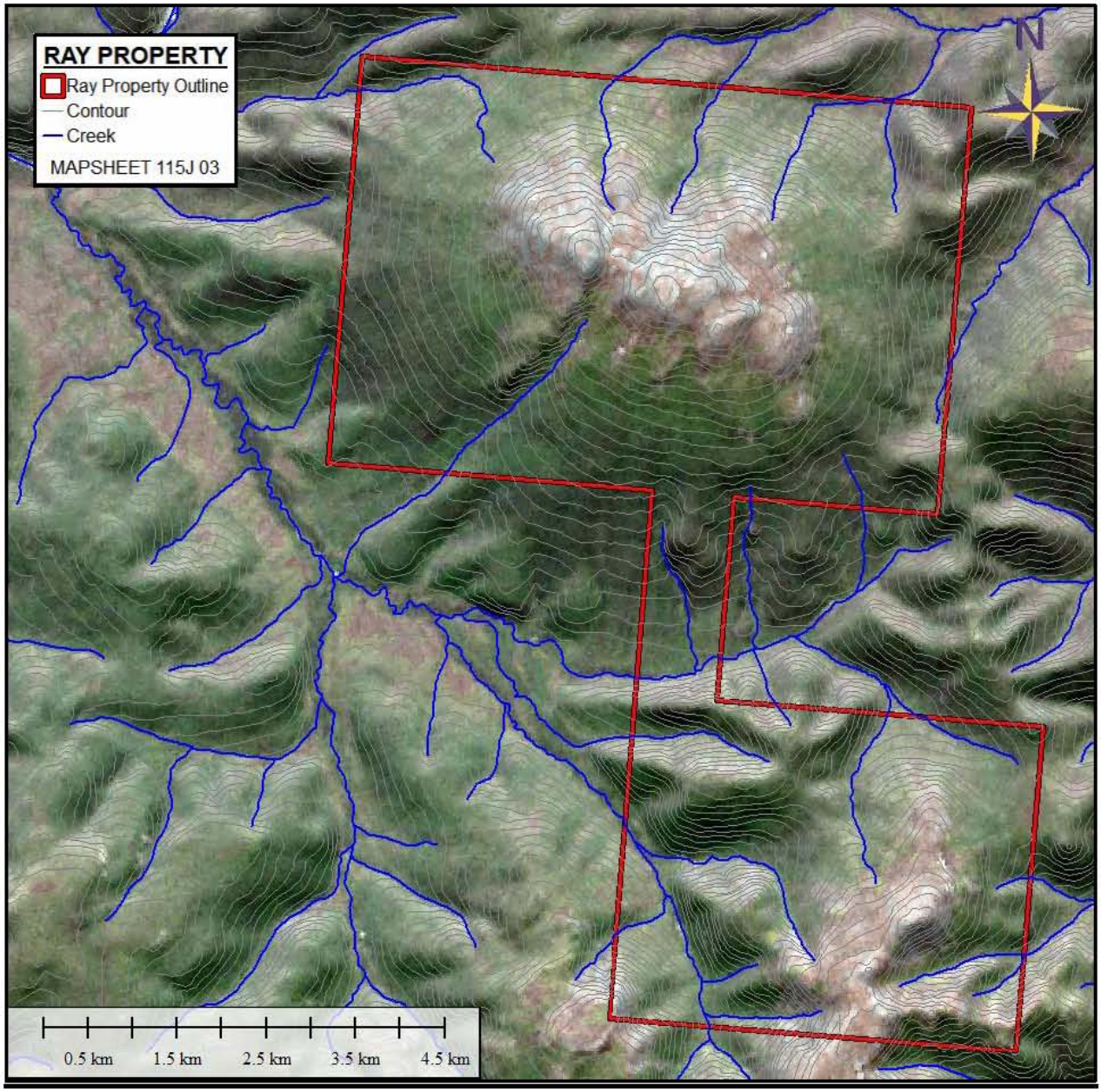

Figure 5 - Landsat 7

Figure 6

HISTORY

The Ray Project area has no exploration history.

RAY is located in an area that has been described by people from the White River First Nation as the location of a lost gold deposit.

The RAY claims were staked over radiometric and magnetic geophysical anomalies that were discovered during a helicopter-borne geophysical survey conducted in October 2008 by Yukon Geological Survey (YGS). The survey data over RAY shows coincidental radiometric thorium/potassium (Th/K), potassium (K) and magnetic anomalies. The airborne radiometric signatures (6x4 km & 4x3 km) may be reflecting significant hydrothermal alteration systems developed over volcanic centers.

Ray Area Historical Survey Maps



Figure 7 - 2008 Airborne Thorium/Potassium Ratio



Figure 8 - 2008 Airborne Potassium

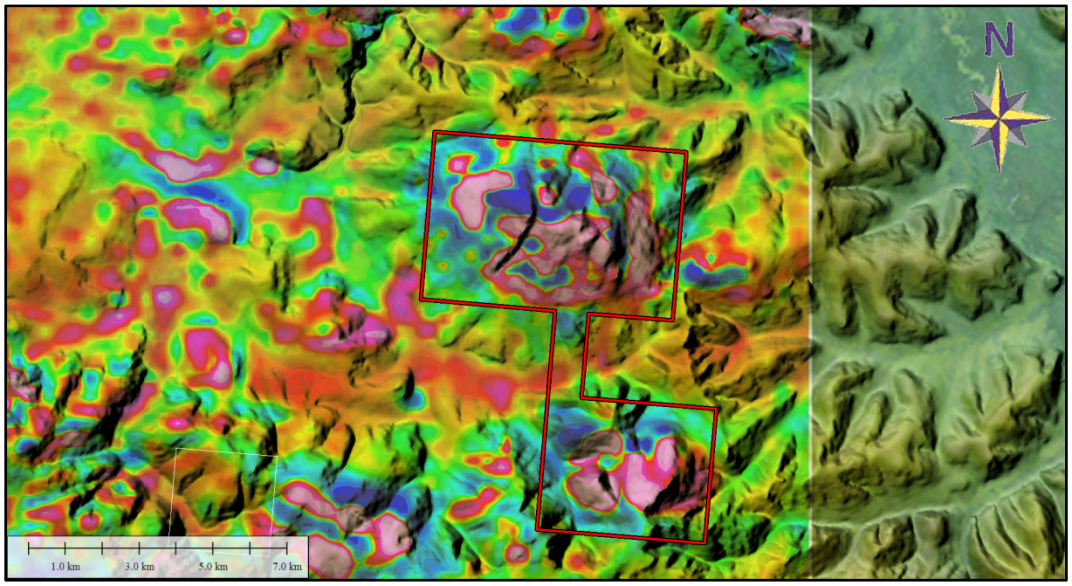

Figure 9 - 2008 Airborne 1st VD Magnetics

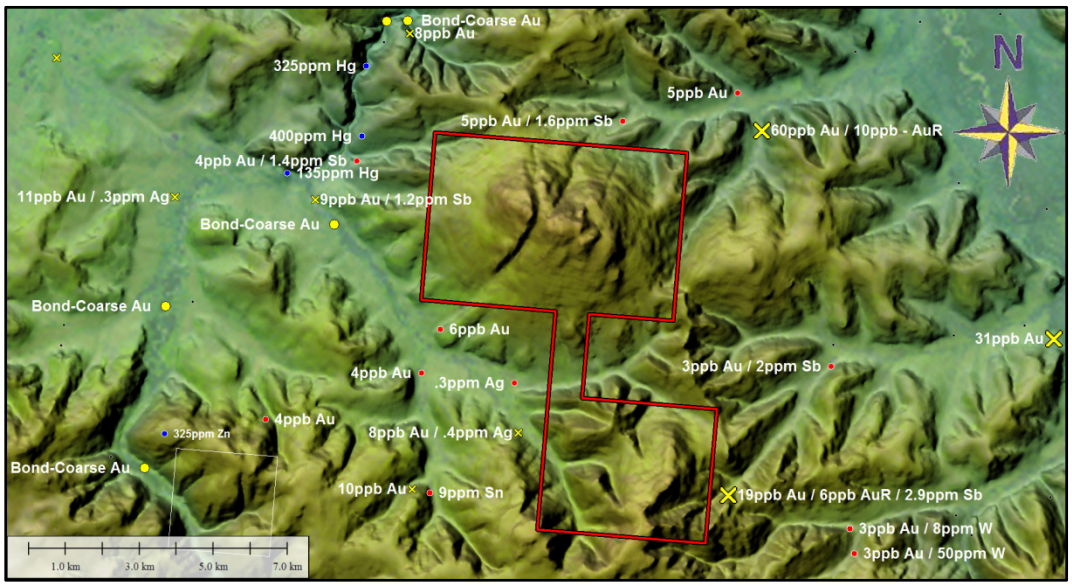

Figure 10 - Regional Stream Sediment Geochemistry

GEOLOGY

Regional

The Ray Property has only been mapped at a regional scale.

The Ray claim block is situated over a section of the Cretaceous Donjek Volcanics. The volcanics generally consist of basalts, dacites and rhyolites. The Donjek Volcanics are similar in nature to the Carmacks Volcanic rocks found throughout the Dawson Range.

Property

No property scale geological mapping has been conducted on the Ray Property. The geology shown in figure 11 was recently compiled by Don Murphy of the Yukon

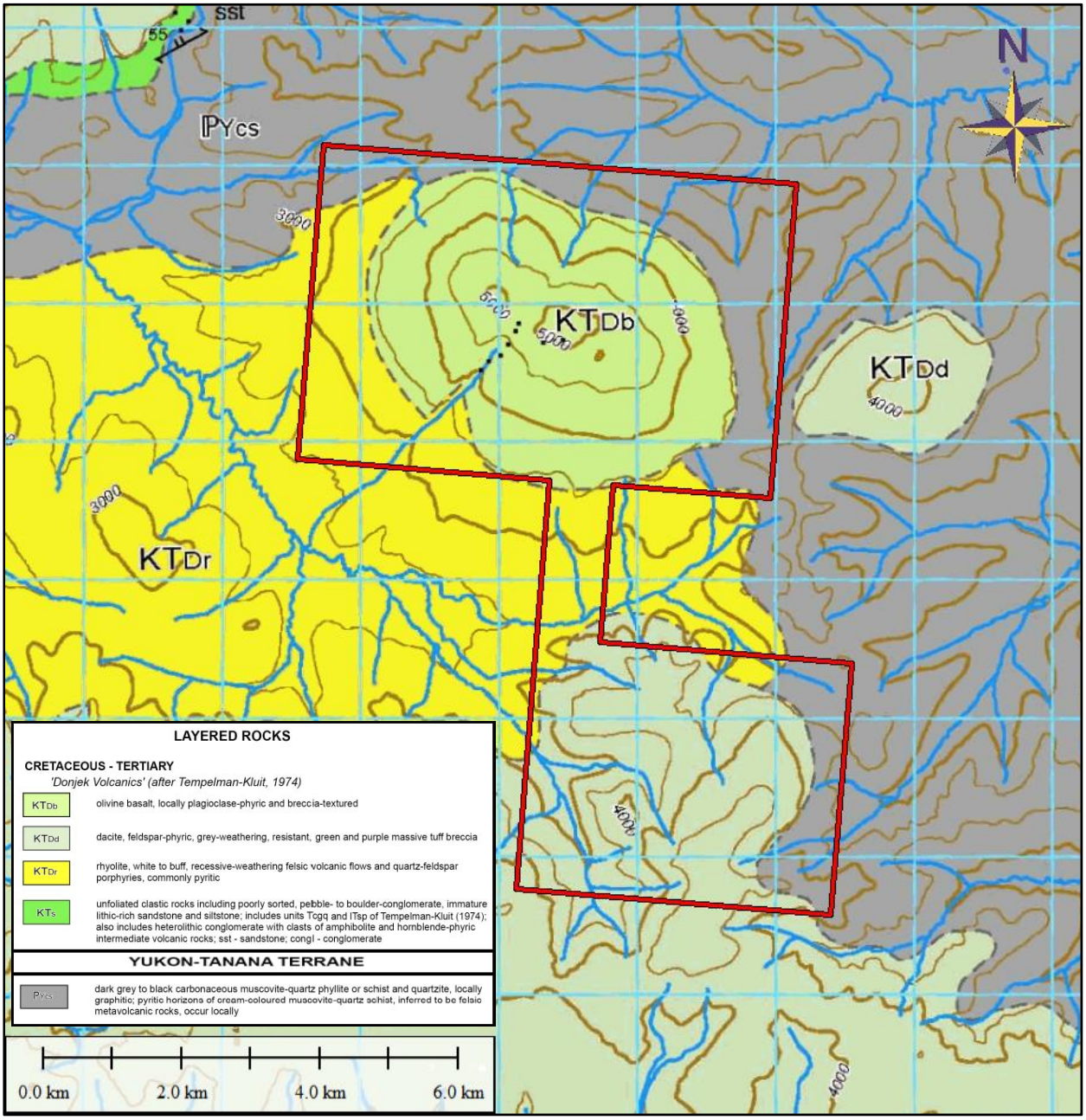

Figure 11

Geological Survey (YGS) from older Geological Survey of Canada (GSC) data and more recent reconnaissance data from the area.

Rocks seen in photographs from the Ray North Grid area appear to have been subjected to some form of bleaching alteration.

Structure

Murphy has mapped a major northeast trending fault the cuts through the central part of the north Ray claim block (through Mt Forrest - see image in figure 12).

Landsat images of the target area also show what appears to be a large east-west trending fault on the immediate north side of Mt. Forrest.

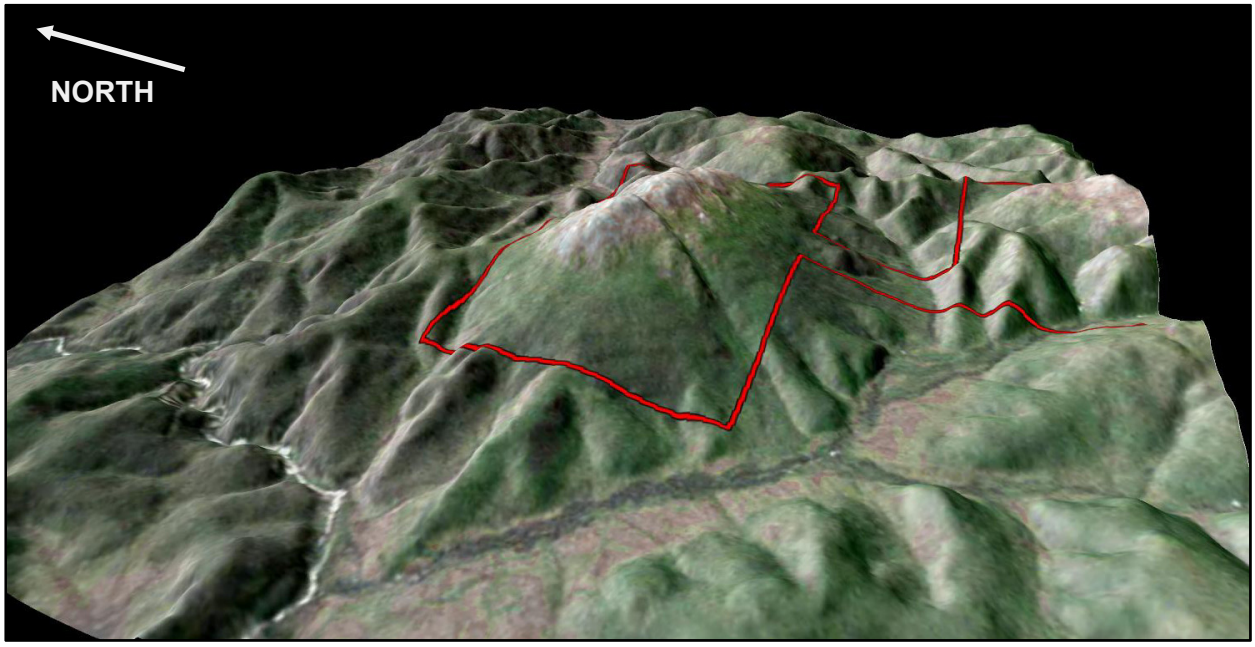

Figure 12

GEOCHEMISTRY

Soil Sampling

A total of 488 soil samples were collected (from attempted 1193 sites) on the Ray Property between July 28 to August 9, 2010 (pink and yellow dots in figure 13). All samples were collected from the C horizon and at an average depth of 50cm. The samples were collected in Kraft type sample bags which were dried at camp. Samples were brought to Whitehorse when the Ray soils project was completed. All samples were prepared for assay at ACME (Prep) Labs in Whitehorse then sent to ACME Labs in Vancouver, B.C. and analyzed by ICP-MS Group 1DX2. The soils were assayed for 37 elements. Soil samples were collected at 100m soil site intervals and along lines that were space 100m apart.

The 2010 soil sampling program on the Ray claims was focused on the northern and southern claim blocks. In several areas soil sample collection was hampered by talus slopes or boulder fields. Soil locations with a "no soil" designation have been removed from the map in figure 13.

YGS geologist Jeff Bond found coarse placer gold grains (and significant pyrite) in creeks draining the western and northern perimeter of the Ray Property. The creek draining the east side of the "Nick Zone" was found to have a significant gold anomaly (GSC 1985).

It should be noted that all soil samples were screened to 80 mesh size prior to assay. The results of using an 80 mesh sample may be that the full quantitative potential of the assay may not have been exercised, as there have been past reports published by the Yukon Geological Survey that stipulate that the best soil survey results are obtained from sampling residual soils in unglaciated terrain by screening to 200 mesh. This more detailed screening procedure apparently captures more of the courser gold grain fraction of the soil sample, more readily. It is recommended that all future soil sample surveys use 200 mesh screening.

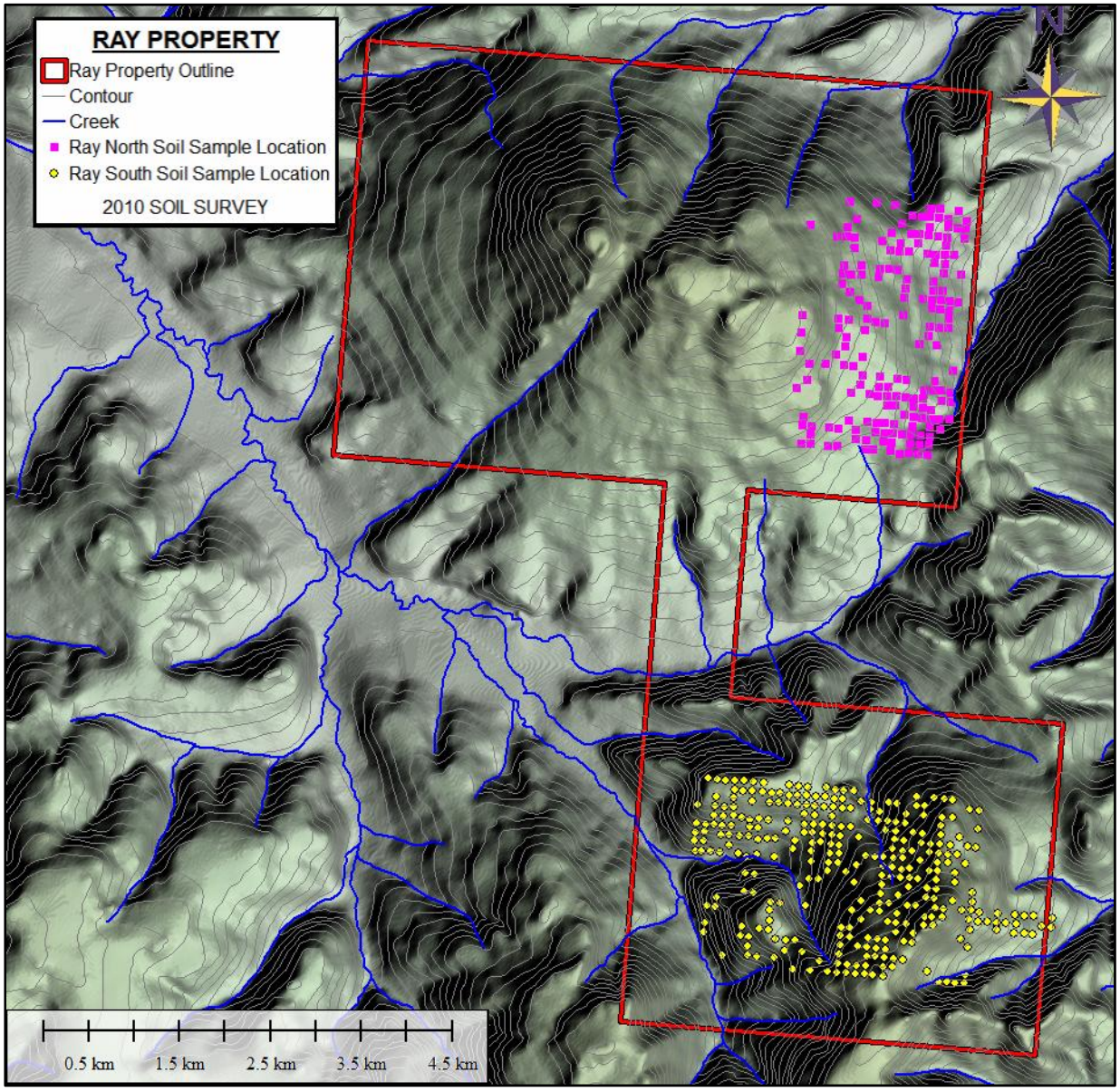

Figure 13

ANOMALOUS VALUES USED FOR 2010 BERINGIA SOIL PROGRAM ASSESSMENT																			
%tile	Mo	Cu	Pb	Zn	Ag	Ni	Co	Mn	Fe	As	U	Au	Th	Sr	Cd	Sb	Bi	V	Ca
	PPM	PPM	PPM	PPM	PPM	PPM	PPM	PPM	%	PPM	PPM	PPB	PPM	PPM	PPM	PPM	PPM	PPM	%
	0.1	0.1	0.1	1	0.1	0.1	0.1	1	0.01	0.5	0.1	0.5	0.1	1	0.1	0.1	0.1	2	0.01
100%	87.3	519	442.7	588	3.1	816.5	51.7	4029	7.37	1232	36.1	957	22.2	518	7.5	14.7	25.4	213	3.53
99%	6.6	107.7	50.9	167.0	0.9	127.5	27.7	1382.7	4.9	105.4	8.0	24.0	13.2	88.2	1.2	3.3	2.6	118.0	1.3
97%	4.3	72.5	32.0	116.0	0.6	68.9	20.9	1061.7	4.3	53.7	5.3	15.1	9.7	64.7	0.8	2.0	1.3	101.0	0.9
95%	3.2	58.7	26.6	103	0.5	53.46	18.9	906.8	4.09	38.51	4.5	11.6	8	55	0.6	1.5	1	96	0.78
90%	2.4	46.4	19.64	87	0.4	40.6	16.3	764.4	3.78	25.01	3.4	8	6	45	0.4	1.1	0.6	87	0.62
75%	1.7	34.3	12.8	71	0.2	29.3	13.5	577	3.33	13.3	2	4.8	3.9	34	0.3	0.8	0.3	76	0.45
%tile	P	La	Cr	Mg	Ba	Ti	B	Al	Na	K	W	Hg	Sc	Tl	S	Ga	Se	Te	
	%	PPM	PPM	%	PPM	%	PPM	%	%	%	PPM	PPM	PPM	PPM	%	PPM	PPM	PPM	
	0.001	1	1	0.01	1	0.001	1	0.01	0	0.01	0.1	0.01	0.1	0.1	0.05	1	0.5	0.2	
100%	0.244	113	662	7.57	1276	0.337	11	5	0.16	2.45	5.6	1.28	22.4	1	0.37	16	3.7	1.1	
99%	0.2	39.0	161.5	2.4	500.2	0.2	4.0	3.4	0.1	0.7	1.0	0.2	10.0	0.4	0.2	10.3	2.3	0.7	
97%	0.1	31.0	101.0	1.5	369.7	0.2	3.0	3.0	0.0	0.5	0.5	0.1	7.7	0.3	0.2	9.0	1.7	0.5	
95%	0.116	27	82	1.29	331	0.173	3	2.82	0.04	0.38	0.4	0.08	6.9	0.3	0.15	9	1.4	0.5	
90%	0.102	22	60	1.01	276	0.144	2	2.59	0.03	0.23	0.3	0.06	5.9	0.2	0.12	8	1.1	0.4	
75%	0.081	15	44	0.76	202	0.107	2	2.22	0.03	0.11	0.2	0.04	4.6	0.2	0.09	7	0.8	0.3	
SAMPLE POPULATION - 3,395																			

Figure 14

EXPLORATION RESULTS, ECONOMICS & DISCUSSION

The Ray Project hosts a potentially important occurrence of coincidental (anomalous) soils on the Ray North claim block. The occurrence may be outlining an area of concealed economic mineralization. The soil patterns for the areas that were sampled on the Ray Property are shown in the images in figures 15 and 16.



Figure 15



Figure 16

Coincidental nickel, cobalt, chromium, cadmium, antimony, silver and mercury occur in the Nick Zone in the southeast part of the Ray North claim block. The geochemical anomaly over the Nick Zone is about 300m x 1000m in size. Strong nickel and cobalt soil anomalies occur directly over an isolated magnetic anomaly (identified by 2008 airborne survey) that is approximately 600m x 300m in size. The magnetic and geochemical anomalies occurs at the contact of Donjek Volcanics and Yukon Tanana metamorphic rocks in the area. See figure 17.

The nickel soil anomaly over the Nick Zone may be reflecting an occurrence of (rarer nickel associated) VMS related mineralization in the area or some other type of nickel mineralization. Ultramafic rocks have not been mapped in the area. The most significant soil values within the Nick Zone range as follows:

- Nickel 100ppm - 819ppm
- Cobalt 25ppm - 49ppm
- Chromium 150ppm - 372ppm

There are also anomalous values in cadmium, antimony, silver and mercury; all of the geochemical signatures (considered) together point towards a VMS type target. Ni/Cr ratio's in soil signatures have been used to distinguish anomalies that are due to mineralization from those due to un-mineralized basic and ultra-basic rock. A Ni/Cr ratio of <1 indicates no mineralization. All of the nickel to chromium ratio's at Ray are greater than 1. This may mean that Ray North hosts some form of nickel mineralization.

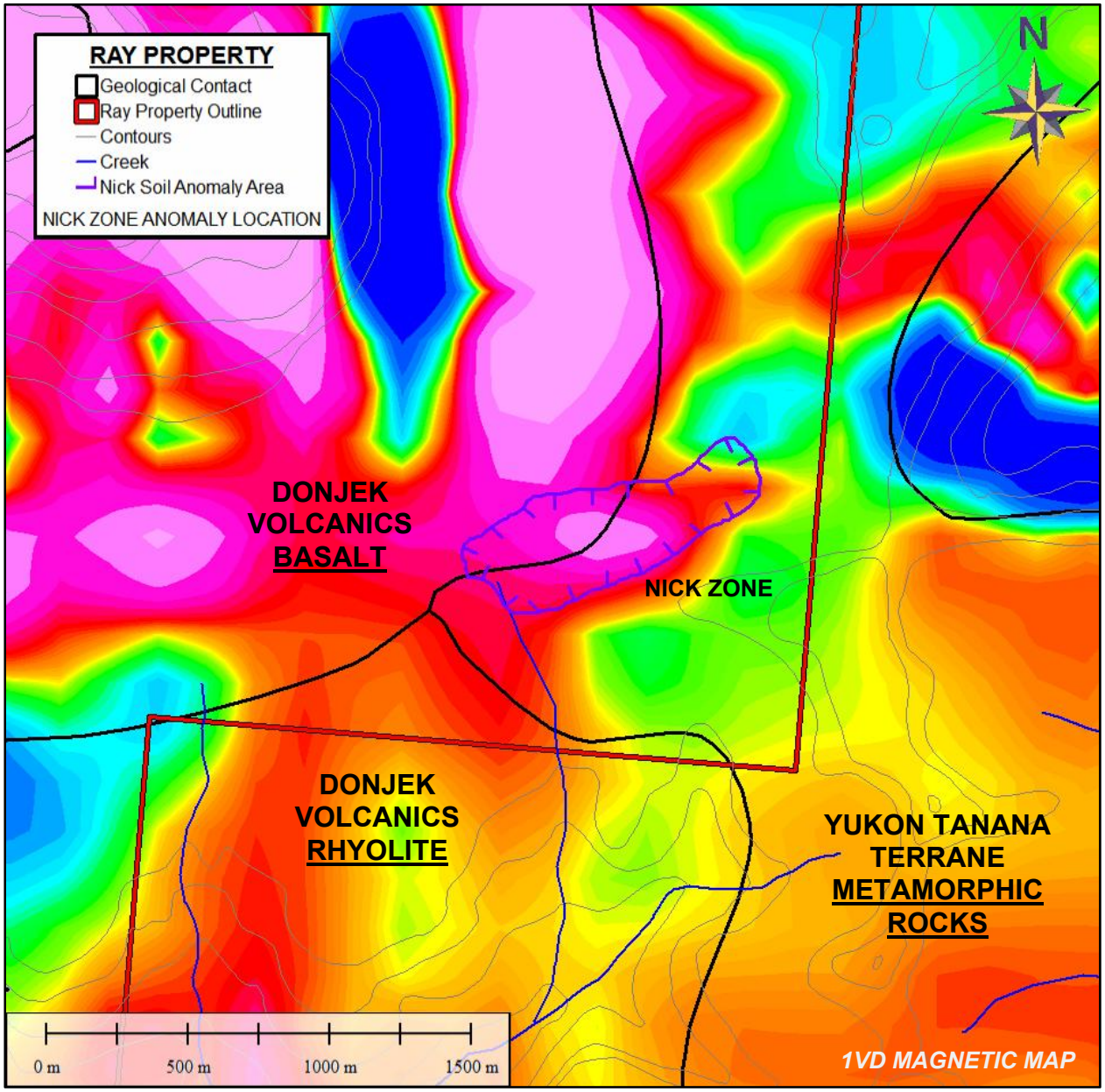

Figure 17

2008 Airborne Survey Results

The results of the YGS airborne survey in 2008 support the potential occurrence of VMS mineralization in the Ray Property area. The survey maps (figures 8-10) may be reflecting important alteration assemblages associated with VMS related activity.

Geology

The geology of the Ray North area would appear to initially support a VMS deposit model for the area. The occurrence of mafic and felsic volcanics in close proximity may be reflecting a bimodal type of environment for VMS formation. As well, Yukon Tanana Terrane rocks are known in Yukon (Finlayson District) and Alaska (Delta District) for hosting significant VMS deposits.

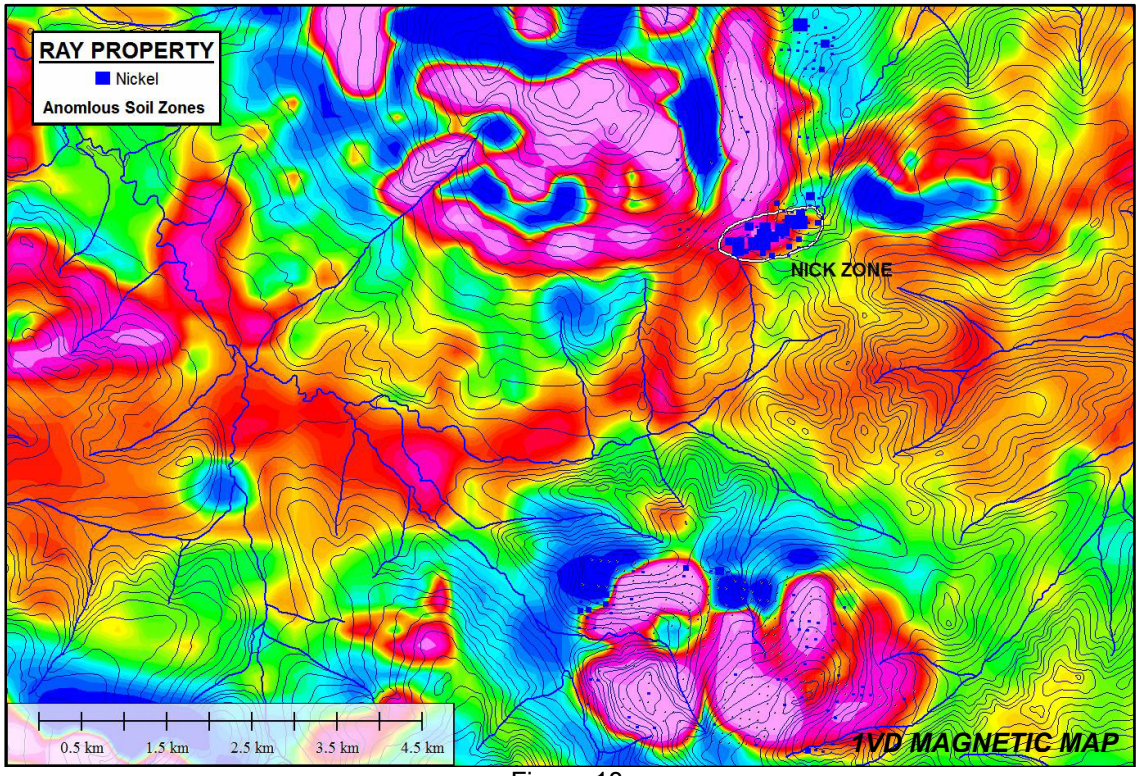

Figure 18

The Ray South claims host a small area where coincidental values of copper and molybdenum occur. The anomaly may be reflecting some intrusive related mineralization in the area.

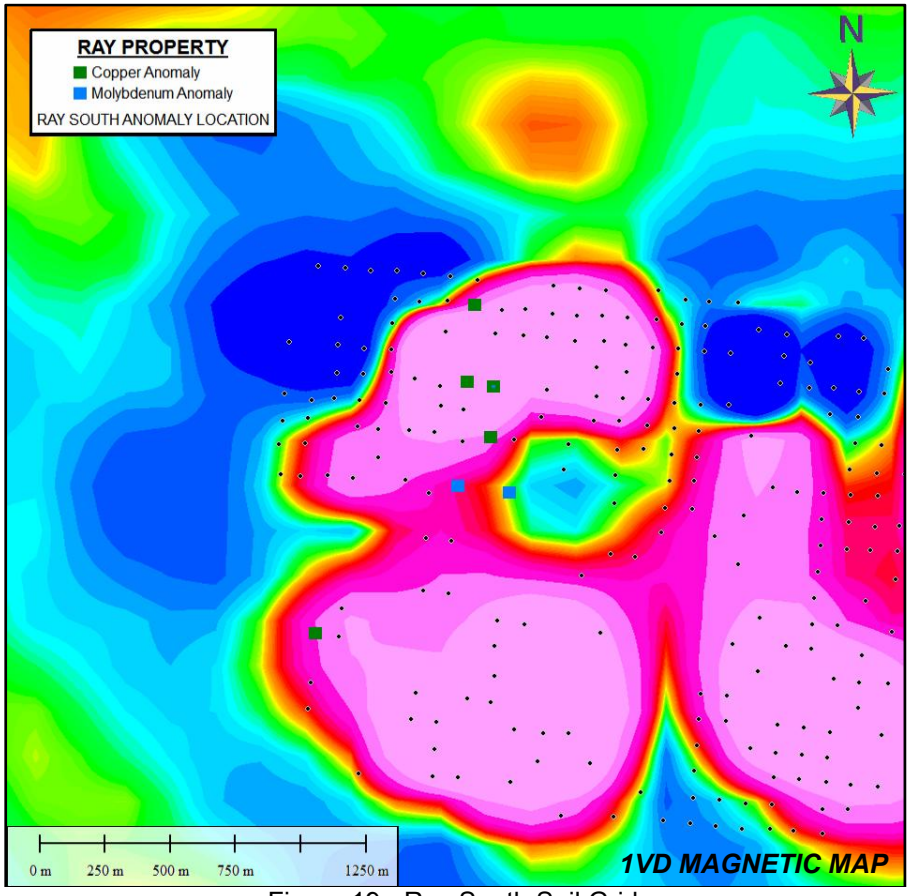

Figure 19 - Ray South Soil Grid

INTERPRETATION AND CONCLUSIONS

The Ray Project represents a property with good potential to discover (VMS?) mineralization related to the nickel and cobalt values found in soils. The area appears to have favourable geology, geochemistry, magnetic and radiometric geophysics and structure to host an ore deposit.

Ray exists within the under-explored west-central Yukon and hosts excellent geology for the discovery of ore deposits. The soil signatures on the property are probably reflecting underlying mineralization, as the area most likely has residual soils due to the unglaciated nature of the region. The Ray Property is underlain by a Cretaceous-Tertiary package of volcanic rocks - namely the Donjek Volcanics. Metamorphic rocks of Yukon Tanana Terrane are also found in the immediate area. These rock types have not been well studied in the immediate area, but the similar rock types in other parts of Yukon are known to host ore deposits.

The strong magnetic and radiometric anomalies adds an interesting element to the project. The large radiometric thorium/potassium anomalies underlying Ray may be reflecting a wide spread alteration event that hosts concealed mineralization in this highly under-explored area. The placer gold values discovered in the creeks draining the area, by the Yukon Geological Survey, may be reflecting the unknown gold (and other metals) discovery potential of the area. All of the data from the Ray property, assessed so far, points toward the potential that important mineralization may exist on the property.

RECOMMENDATIONS

Based on the data described in this report; advancing the exploration over the nickel anomaly at Ray North should be a priority in 2011.

A Phase 1 prospecting program - An early season prospecting program should be carried out over the Nick Zone. The program should investigate for the source of the nickel soil anomaly. A traverse of the Ray South Grid should also be carried out to discern the source of the copper/molybdenum anomaly discovered at that location.

A Phase 2 trenching program - Areas that produce good prospecting results should be trenched with a small portable backhoe. The number of locations and the length of trenches will have to be determined early in the 2011.

A Phase 3 program of EM, IP & Mag geophysics / geo mapping - If trenching and prospecting produce good results a program of EM, IP & Mag geophysics should be carried out over Nick Zone. Geological mapping should also be carried out at the same time.

REFERENCES

- Deklerk, R. (compiler), 2008. Yukon MINFILE 2008 - A database of mineral occurrences. Yukon Geological Survey.

- Gordey, S.P. and Makepeace, A.J., (compilers), 2000. Yukon Digital Geology; Exploration and Geological Services Division (EGSD), Yukon Region, Indian and Northern Affairs Canada (DIAND) EGSD Open File 1999-1(D).

- GSC Open File, 1363, Regional Stream Sediment and Water Geochemical Reconnaissance Data (115J and 115K - East Half), 1986

- GSC Open File 6129, 2009 Geophysical Series, NTS 115J/3, Airborne Geophysical Survey Southern Stevenson Ridge area, Yukon, - J.M. Carson, R. Dumont and B.J.A. Harvey. Scale: 1:50,000



N

1200E Sample Locations

1000E No Sample Locations

Camp Locations

Scale 1:5000

100 0 100 200 300

(meters)

NAD83 / UTM zone 7N

NOKUYUKON HOLDINGS LTD.

RAY NORTH GRID
SOIL SAMPLING LOCATION MAP

YUKON TERRITORY, CANADA

NTS: 115 J/03 JOB #: NHL-10549-YT

Map Name: RAY N Final Soil Sampling Map.map Drawn By / Date: SS / Aug 30, 2010

AURORA GEOSCIENCES LTD.

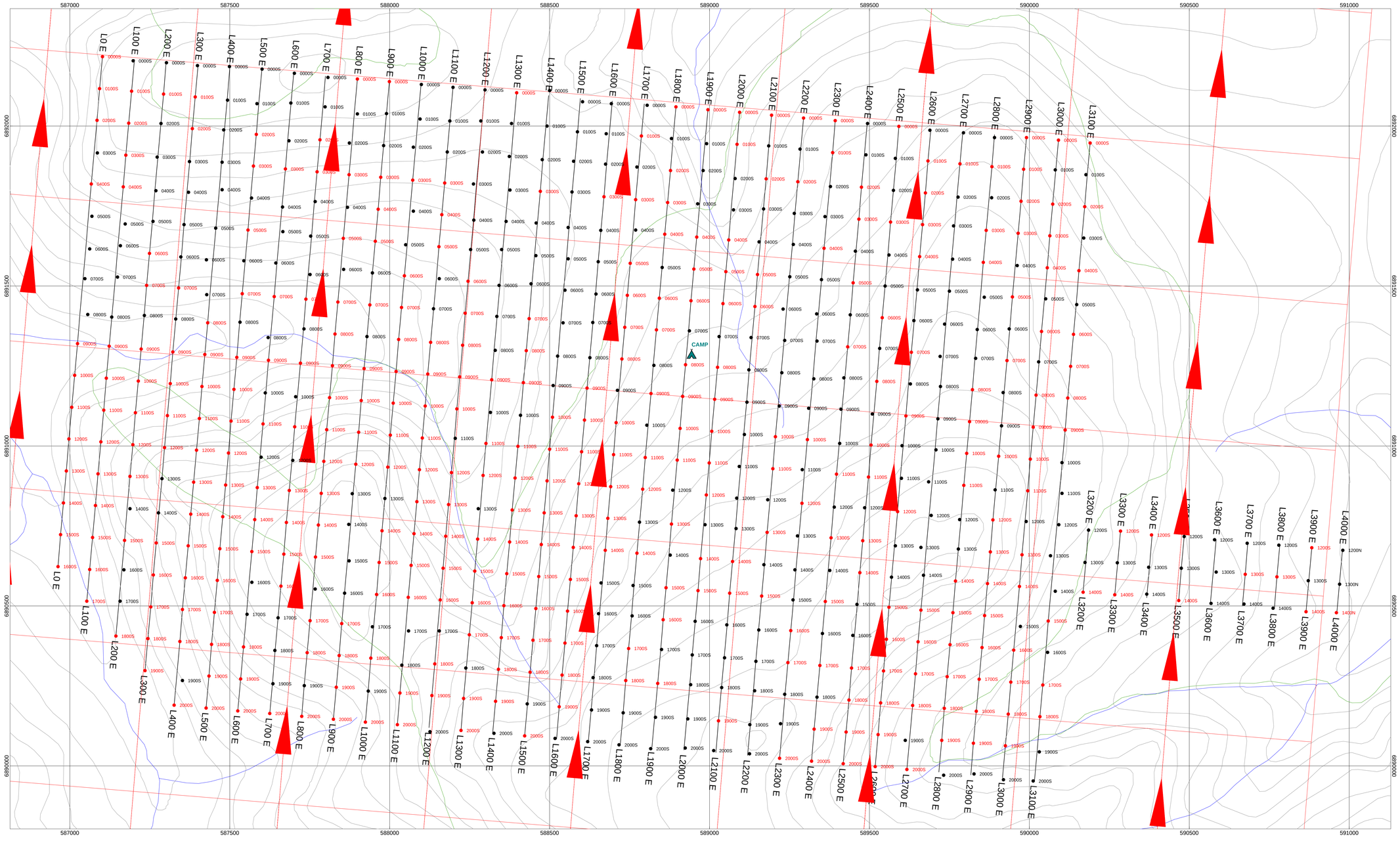

1200N Sample Locations

1000N No Sample Locations

Camp Locations

Scale 1:5000

100 0 100 200 300

(meters)

NAD83 / UTM zone 7N

NOKUYUKON HOLDINGS LTD.

RAY SOUTH GRID
SOIL SAMPLING LOCATION MAP

YUKON TERRITORY, CANADA

NTS: 115 J/03 — JOB #: NHL-10549-YT

Map Name: RAY S Final Soil Sampling Map.map — Drawn By / Date: SS / Aug 30, 2010

AURORA GEOSCIENCES LTD.

Acme Analytical Laboratories (Vancouver) Ltd.
1020 Cordova St. East Vancouver BC V6A 4A3 Canada
www.acmelab.com

Client: **Nokuyukon Holdings Inc.**
110 Falcon Dr.
Whitehorse YT Y1A 6C7 Canada

Submitted By: Mark Lindsay
Receiving Lab: Canada-Whitehorse
Received: August 31, 2010
Report Date: October 19, 2010

CERTIFICATE OF ANALYSIS WHI10000351.1

CLIENT JOB INFORMATION

Project:	Ray North Grid
Shipment ID:	
P.O. Number	NHL-10549-YT-RAY NORTH
Number of Samples:	268

SAMPLE DISPOSAL

DISP-PLP	Dispose of Pulp After 90 days
DISP-RJT-SOIL	Immediate Disposal of Soil Reject

Acme does not accept responsibility for samples left at the laboratory after 90 days without prior written instructions for sample storage or return.

SAMPLE PREPARATION AND ANALYTICAL PROCEDURES

Method Code	Number of Samples	Code Description	Test Wgt (g)	Report Status	Lab
SS80	67	Dry at 60C sieve 100g to -80 mesh			VAN
Dry at 60C	67	Dry at 60C			VAN
SPLP	199	Sort, label and box pulps			VAN
1DX2	67	1:1:1 Aqua Regia digestion ICP-MS analysis	15	Completed	VAN

ADDITIONAL COMMENTS

Invoice To: Nokuyukon Holdings Inc.
110 Falcon Dr.
Whitehorse YT Y1A 6C7
Canada

CC: Phil Jackson

BRITISH COLUMBIA CERTIFIED ASSAYER
CLARENCE LEONG
GENERAL MANAGER

This report supersedes all previous preliminary and final reports with this file number dated prior to the date on this certificate. Signature indicates final approval; preliminary reports are unsigned and should be used for reference only.
All results are considered the confidential property of the client. Acme assumes the liabilities for actual cost of analysis only.
"*" asterisk indicates that an analytical result could not be provided due to unusually high levels of interference from other elements.

AcmeLabs Acme Analytical Laboratories (Vancouver) Ltd.
1020 Cordova St. East Vancouver BC V6A 4A3 Canada
Phone (604) 253-3158 Fax (604) 253-1716
www.acmelab.com

Client: **Nokuyukon Holdings Inc.**
110 Falcon Dr.
Whitehorse YT Y1A 6C7 Canada

Project: Ray North Grid
Report Date: October 19, 2010

CERTIFICATE OF ANALYSIS WHI10000351.1

	Method	1DX15	1DX15	1DX15	1DX15	1DX15	1DX15	1DX15	1DX15	1DX15	1DX15	1DX15	1DX15	1DX15	1DX15	1DX15	1DX15	1DX15	1DX15	1DX15	1DX15
	Analyte	Mo	Cu	Pb	Zn	Ag	Ni	Co	Mn	Fe	As	U	Au	Th	Sr	Cd	Sb	Bi	V	Ca	P
	Unit	ppm	ppm	ppm	ppm	ppm	ppm	ppm	ppm	%	ppm	ppm	ppb	ppm	ppm	ppm	ppm	ppm	ppm	%	%
	MDL	0.1	0.1	0.1	1	0.1	0.1	0.1	1	0.01	0.5	0.1	0.5	0.1	1	0.1	0.1	0.1	2	0.01	0.001
RN L0001E-0000N NS	Soil	N.A.	N.A.	N.A.	N.A.	N.A.	N.A.	N.A.	N.A.	N.A.	N.A.	N.A.	N.A.	N.A.	N.A.	N.A.	N.A.	N.A.	N.A.	N.A.	N.A.
RN L0001E-0100N NS	Soil	N.A.	N.A.	N.A.	N.A.	N.A.	N.A.	N.A.	N.A.	N.A.	N.A.	N.A.	N.A.	N.A.	N.A.	N.A.	N.A.	N.A.	N.A.	N.A.	N.A.
RN L0001E-0200N NS	Soil	N.A.	N.A.	N.A.	N.A.	N.A.	N.A.	N.A.	N.A.	N.A.	N.A.	N.A.	N.A.	N.A.	N.A.	N.A.	N.A.	N.A.	N.A.	N.A.	N.A.
RN L0001E-0300N NS	Soil	N.A.	N.A.	N.A.	N.A.	N.A.	N.A.	N.A.	N.A.	N.A.	N.A.	N.A.	N.A.	N.A.	N.A.	N.A.	N.A.	N.A.	N.A.	N.A.	N.A.
RN L0001E-0400N NS	Soil	N.A.	N.A.	N.A.	N.A.	N.A.	N.A.	N.A.	N.A.	N.A.	N.A.	N.A.	N.A.	N.A.	N.A.	N.A.	N.A.	N.A.	N.A.	N.A.	N.A.
RN L0001E-0500N NS	Soil	N.A.	N.A.	N.A.	N.A.	N.A.	N.A.	N.A.	N.A.	N.A.	N.A.	N.A.	N.A.	N.A.	N.A.	N.A.	N.A.	N.A.	N.A.	N.A.	N.A.
RN L0001E-0600N NS	Soil	N.A.	N.A.	N.A.	N.A.	N.A.	N.A.	N.A.	N.A.	N.A.	N.A.	N.A.	N.A.	N.A.	N.A.	N.A.	N.A.	N.A.	N.A.	N.A.	N.A.
RN L0001E-0700N NS	Soil	N.A.	N.A.	N.A.	N.A.	N.A.	N.A.	N.A.	N.A.	N.A.	N.A.	N.A.	N.A.	N.A.	N.A.	N.A.	N.A.	N.A.	N.A.	N.A.	N.A.
RN L0001E-0800N NS	Soil	N.A.	N.A.	N.A.	N.A.	N.A.	N.A.	N.A.	N.A.	N.A.	N.A.	N.A.	N.A.	N.A.	N.A.	N.A.	N.A.	N.A.	N.A.	N.A.	N.A.
RN L0001E-0900N	Soil	2.3	19.7	13.1	49	<0.1	65.1	8.8	225	4.07	10.0	0.4	3.3	2.1	13	0.2	1.6	0.5	125	0.13	0.021
RN L0001E-1000N NS	Soil	N.A.	N.A.	N.A.	N.A.	N.A.	N.A.	N.A.	N.A.	N.A.	N.A.	N.A.	N.A.	N.A.	N.A.	N.A.	N.A.	N.A.	N.A.	N.A.	N.A.
RN L0001E-1100N NS	Soil	N.A.	N.A.	N.A.	N.A.	N.A.	N.A.	N.A.	N.A.	N.A.	N.A.	N.A.	N.A.	N.A.	N.A.	N.A.	N.A.	N.A.	N.A.	N.A.	N.A.
RN L0001E-1200N NS	Soil	N.A.	N.A.	N.A.	N.A.	N.A.	N.A.	N.A.	N.A.	N.A.	N.A.	N.A.	N.A.	N.A.	N.A.	N.A.	N.A.	N.A.	N.A.	N.A.	N.A.
RN L0001E-1300N NS	Soil	N.A.	N.A.	N.A.	N.A.	N.A.	N.A.	N.A.	N.A.	N.A.	N.A.	N.A.	N.A.	N.A.	N.A.	N.A.	N.A.	N.A.	N.A.	N.A.	N.A.
RN L0001E-1400N NS	Soil	N.A.	N.A.	N.A.	N.A.	N.A.	N.A.	N.A.	N.A.	N.A.	N.A.	N.A.	N.A.	N.A.	N.A.	N.A.	N.A.	N.A.	N.A.	N.A.	N.A.
RN L0001E-1500N NS	Soil	N.A.	N.A.	N.A.	N.A.	N.A.	N.A.	N.A.	N.A.	N.A.	N.A.	N.A.	N.A.	N.A.	N.A.	N.A.	N.A.	N.A.	N.A.	N.A.	N.A.
RN L0001E-1600N NS	Soil	N.A.	N.A.	N.A.	N.A.	N.A.	N.A.	N.A.	N.A.	N.A.	N.A.	N.A.	N.A.	N.A.	N.A.	N.A.	N.A.	N.A.	N.A.	N.A.	N.A.
RN L0001E-1700N NS	Soil	N.A.	N.A.	N.A.	N.A.	N.A.	N.A.	N.A.	N.A.	N.A.	N.A.	N.A.	N.A.	N.A.	N.A.	N.A.	N.A.	N.A.	N.A.	N.A.	N.A.
RN L0001E-1800N NS	Soil	N.A.	N.A.	N.A.	N.A.	N.A.	N.A.	N.A.	N.A.	N.A.	N.A.	N.A.	N.A.	N.A.	N.A.	N.A.	N.A.	N.A.	N.A.	N.A.	N.A.
RN L0001E-1900N NS	Soil	N.A.	N.A.	N.A.	N.A.	N.A.	N.A.	N.A.	N.A.	N.A.	N.A.	N.A.	N.A.	N.A.	N.A.	N.A.	N.A.	N.A.	N.A.	N.A.	N.A.
RN L0001E-2000N NS	Soil	N.A.	N.A.	N.A.	N.A.	N.A.	N.A.	N.A.	N.A.	N.A.	N.A.	N.A.	N.A.	N.A.	N.A.	N.A.	N.A.	N.A.	N.A.	N.A.	N.A.
RN L0001E-2100N NS	Soil	N.A.	N.A.	N.A.	N.A.	N.A.	N.A.	N.A.	N.A.	N.A.	N.A.	N.A.	N.A.	N.A.	N.A.	N.A.	N.A.	N.A.	N.A.	N.A.	N.A.
RN L0001E-2200N NS	Soil	N.A.	N.A.	N.A.	N.A.	N.A.	N.A.	N.A.	N.A.	N.A.	N.A.	N.A.	N.A.	N.A.	N.A.	N.A.	N.A.	N.A.	N.A.	N.A.	N.A.
RN L0001E-2300N	Soil	0.8	27.4	7.6	67	<0.1	32.9	15.5	591	3.04	5.1	0.8	3.1	2.0	36	0.1	0.4	0.1	86	0.47	0.094
RN L0001E-2400N NS	Soil	N.A.	N.A.	N.A.	N.A.	N.A.	N.A.	N.A.	N.A.	N.A.	N.A.	N.A.	N.A.	N.A.	N.A.	N.A.	N.A.	N.A.	N.A.	N.A.	N.A.
RN L0001E-2500N NS	Soil	N.A.	N.A.	N.A.	N.A.	N.A.	N.A.	N.A.	N.A.	N.A.	N.A.	N.A.	N.A.	N.A.	N.A.	N.A.	N.A.	N.A.	N.A.	N.A.	N.A.
RN L0001E-2600N NS	Soil	N.A.	N.A.	N.A.	N.A.	N.A.	N.A.	N.A.	N.A.	N.A.	N.A.	N.A.	N.A.	N.A.	N.A.	N.A.	N.A.	N.A.	N.A.	N.A.	N.A.
RN L0001E-2700N NS	Soil	N.A.	N.A.	N.A.	N.A.	N.A.	N.A.	N.A.	N.A.	N.A.	N.A.	N.A.	N.A.	N.A.	N.A.	N.A.	N.A.	N.A.	N.A.	N.A.	N.A.
RN L0002E-0000N	Soil	2.2	26.1	11.6	64	0.4	28.4	14.2	341	4.40	11.7	0.7	2.3	2.7	17	0.3	0.8	0.2	102	0.15	0.052
RN L0002E-0100N	Soil	2.7	25.1	14.8	80	0.3	21.9	10.0	371	4.92	11.3	0.6	3.1	2.3	13	0.4	1.0	0.3	125	0.11	0.044

This report supersedes all previous preliminary and final reports with this file number dated prior to the date on this certificate. Signature indicates final approval; preliminary reports are unsigned and should be used for reference only.

AcmeLabs Acme Analytical Laboratories (Vancouver) Ltd.
1020 Cordova St. East Vancouver BC V6A 4A3 Canada
Phone (604) 253-3158 Fax (604) 253-1716
www.acmelab.com

Client: **Nokuyukon Holdings Inc.**
110 Falcon Dr.
Whitehorse YT Y1A 6C7 Canada

Project: Ray North Grid
Report Date: October 19, 2010

CERTIFICATE OF ANALYSIS WHI10000351.1

	Method	1DX15	1DX15	1DX15	1DX15	1DX15	1DX15	1DX15	1DX15	1DX15	1DX15	1DX15	1DX15	1DX15	1DX15	1DX15	1DX15	1DX15
	Analyte	La	Cr	Mg	Ba	Ti	B	Al	Na	K	W	Hg	Sc	Tl	S	Ga	Se	Te
	Unit	ppm	ppm	%	ppm	%	ppm	%	%	%	ppm	ppm	ppm	ppm	%	ppm	ppm	ppm
	MDL	1	1	0.01	1	0.001	1	0.01	0.001	0.01	0.1	0.01	0.1	0.1	0.05	1	0.5	0.2
RN L0001E-0000N NS	Soil	N.A.	N.A.	N.A.	N.A.	N.A.	N.A.	N.A.	N.A.	N.A.	N.A.	N.A.	N.A.	N.A.	N.A.	N.A.	N.A.	N.A.
RN L0001E-0100N NS	Soil	N.A.	N.A.	N.A.	N.A.	N.A.	N.A.	N.A.	N.A.	N.A.	N.A.	N.A.	N.A.	N.A.	N.A.	N.A.	N.A.	N.A.
RN L0001E-0200N NS	Soil	N.A.	N.A.	N.A.	N.A.	N.A.	N.A.	N.A.	N.A.	N.A.	N.A.	N.A.	N.A.	N.A.	N.A.	N.A.	N.A.	N.A.
RN L0001E-0300N NS	Soil	N.A.	N.A.	N.A.	N.A.	N.A.	N.A.	N.A.	N.A.	N.A.	N.A.	N.A.	N.A.	N.A.	N.A.	N.A.	N.A.	N.A.
RN L0001E-0400N NS	Soil	N.A.	N.A.	N.A.	N.A.	N.A.	N.A.	N.A.	N.A.	N.A.	N.A.	N.A.	N.A.	N.A.	N.A.	N.A.	N.A.	N.A.
RN L0001E-0500N NS	Soil	N.A.	N.A.	N.A.	N.A.	N.A.	N.A.	N.A.	N.A.	N.A.	N.A.	N.A.	N.A.	N.A.	N.A.	N.A.	N.A.	N.A.
RN L0001E-0600N NS	Soil	N.A.	N.A.	N.A.	N.A.	N.A.	N.A.	N.A.	N.A.	N.A.	N.A.	N.A.	N.A.	N.A.	N.A.	N.A.	N.A.	N.A.
RN L0001E-0700N NS	Soil	N.A.	N.A.	N.A.	N.A.	N.A.	N.A.	N.A.	N.A.	N.A.	N.A.	N.A.	N.A.	N.A.	N.A.	N.A.	N.A.	N.A.
RN L0001E-0800N NS	Soil	N.A.	N.A.	N.A.	N.A.	N.A.	N.A.	N.A.	N.A.	N.A.	N.A.	N.A.	N.A.	N.A.	N.A.	N.A.	N.A.	N.A.
RN L0001E-0900N	Soil	8	76	0.53	87	0.131	<1	1.80	0.011	0.04	<0.1	0.01	2.3	0.1	<0.05	11	<0.5	0.2
RN L0001E-1000N NS	Soil	N.A.	N.A.	N.A.	N.A.	N.A.	N.A.	N.A.	N.A.	N.A.	N.A.	N.A.	N.A.	N.A.	N.A.	N.A.	N.A.	N.A.
RN L0001E-1100N NS	Soil	N.A.	N.A.	N.A.	N.A.	N.A.	N.A.	N.A.	N.A.	N.A.	N.A.	N.A.	N.A.	N.A.	N.A.	N.A.	N.A.	N.A.
RN L0001E-1200N NS	Soil	N.A.	N.A.	N.A.	N.A.	N.A.	N.A.	N.A.	N.A.	N.A.	N.A.	N.A.	N.A.	N.A.	N.A.	N.A.	N.A.	N.A.
RN L0001E-1300N NS	Soil	N.A.	N.A.	N.A.	N.A.	N.A.	N.A.	N.A.	N.A.	N.A.	N.A.	N.A.	N.A.	N.A.	N.A.	N.A.	N.A.	N.A.
RN L0001E-1400N NS	Soil	N.A.	N.A.	N.A.	N.A.	N.A.	N.A.	N.A.	N.A.	N.A.	N.A.	N.A.	N.A.	N.A.	N.A.	N.A.	N.A.	N.A.
RN L0001E-1500N NS	Soil	N.A.	N.A.	N.A.	N.A.	N.A.	N.A.	N.A.	N.A.	N.A.	N.A.	N.A.	N.A.	N.A.	N.A.	N.A.	N.A.	N.A.
RN L0001E-1600N NS	Soil	N.A.	N.A.	N.A.	N.A.	N.A.	N.A.	N.A.	N.A.	N.A.	N.A.	N.A.	N.A.	N.A.	N.A.	N.A.	N.A.	N.A.
RN L0001E-1700N NS	Soil	N.A.	N.A.	N.A.	N.A.	N.A.	N.A.	N.A.	N.A.	N.A.	N.A.	N.A.	N.A.	N.A.	N.A.	N.A.	N.A.	N.A.
RN L0001E-1800N NS	Soil	N.A.	N.A.	N.A.	N.A.	N.A.	N.A.	N.A.	N.A.	N.A.	N.A.	N.A.	N.A.	N.A.	N.A.	N.A.	N.A.	N.A.
RN L0001E-1900N NS	Soil	N.A.	N.A.	N.A.	N.A.	N.A.	N.A.	N.A.	N.A.	N.A.	N.A.	N.A.	N.A.	N.A.	N.A.	N.A.	N.A.	N.A.
RN L0001E-2000N NS	Soil	N.A.	N.A.	N.A.	N.A.	N.A.	N.A.	N.A.	N.A.	N.A.	N.A.	N.A.	N.A.	N.A.	N.A.	N.A.	N.A.	N.A.
RN L0001E-2100N NS	Soil	N.A.	N.A.	N.A.	N.A.	N.A.	N.A.	N.A.	N.A.	N.A.	N.A.	N.A.	N.A.	N.A.	N.A.	N.A.	N.A.	N.A.
RN L0001E-2200N NS	Soil	N.A.	N.A.	N.A.	N.A.	N.A.	N.A.	N.A.	N.A.	N.A.	N.A.	N.A.	N.A.	N.A.	N.A.	N.A.	N.A.	N.A.
RN L0001E-2300N	Soil	12	58	0.80	164	0.149	1	2.37	0.023	0.09	0.1	0.04	3.7	0.1	<0.05	8	<0.5	<0.2
RN L0001E-2400N NS	Soil	N.A.	N.A.	N.A.	N.A.	N.A.	N.A.	N.A.	N.A.	N.A.	N.A.	N.A.	N.A.	N.A.	N.A.	N.A.	N.A.	N.A.
RN L0001E-2500N NS	Soil	N.A.	N.A.	N.A.	N.A.	N.A.	N.A.	N.A.	N.A.	N.A.	N.A.	N.A.	N.A.	N.A.	N.A.	N.A.	N.A.	N.A.
RN L0001E-2600N NS	Soil	N.A.	N.A.	N.A.	N.A.	N.A.	N.A.	N.A.	N.A.	N.A.	N.A.	N.A.	N.A.	N.A.	N.A.	N.A.	N.A.	N.A.
RN L0001E-2700N NS	Soil	N.A.	N.A.	N.A.	N.A.	N.A.	N.A.	N.A.	N.A.	N.A.	N.A.	N.A.	N.A.	N.A.	N.A.	N.A.	N.A.	N.A.
RN L0002E-0000N	Soil	8	48	0.55	134	0.109	<1	3.28	0.012	0.05	<0.1	0.04	3.4	0.1	<0.05	9	<0.5	<0.2
RN L0002E-0100N	Soil	8	41	0.45	125	0.111	<1	2.18	0.010	0.04	<0.1	0.03	2.7	0.1	<0.05	12	<0.5	<0.2

This report supersedes all previous preliminary and final reports with this file number dated prior to the date on this certificate. Signature indicates final approval; preliminary reports are unsigned and should be used for reference only.

AcmeLabs Acme Analytical Laboratories (Vancouver) Ltd.
1020 Cordova St. East Vancouver BC V6A 4A3 Canada
Phone (604) 253-3158 Fax (604) 253-1716
www.acmelab.com

Client: **Nokuyukon Holdings Inc.**
110 Falcon Dr.
Whitehorse YT Y1A 6C7 Canada

Project: Ray North Grid
Report Date: October 19, 2010

CERTIFICATE OF ANALYSIS WHI10000351.1

	Method	1DX15	1DX15	1DX15	1DX15	1DX15	1DX15	1DX15	1DX15	1DX15	1DX15	1DX15	1DX15	1DX15	1DX15	1DX15	1DX15	1DX15	1DX15	1DX15	1DX15
	Analyte	Mo	Cu	Pb	Zn	Ag	Ni	Co	Mn	Fe	As	U	Au	Th	Sr	Cd	Sb	Bi	V	Ca	P
	Unit	ppm	ppm	ppm	ppm	ppm	ppm	ppm	ppm	%	ppm	ppm	ppb	ppm	ppm	ppm	ppm	ppm	ppm	%	%
	MDL	0.1	0.1	0.1	1	0.1	0.1	0.1	1	0.01	0.5	0.1	0.5	0.1	1	0.1	0.1	0.1	2	0.01	0.001
RN L0002E-0200N	Soil	1.5	24.6	9.8	68	0.1	33.7	15.3	447	3.64	10.5	0.8	3.7	3.0	19	0.2	0.6	0.1	92	0.24	0.040
RN L0002E-0300N NS	Soil	N.A.	N.A.	N.A.	N.A.	N.A.	N.A.	N.A.	N.A.	N.A.	N.A.	N.A.	N.A.	N.A.	N.A.	N.A.	N.A.	N.A.	N.A.	N.A.	N.A.
RN L0002E-0400N NS	Soil	N.A.	N.A.	N.A.	N.A.	N.A.	N.A.	N.A.	N.A.	N.A.	N.A.	N.A.	N.A.	N.A.	N.A.	N.A.	N.A.	N.A.	N.A.	N.A.	N.A.
RN L0002E-0500N NS	Soil	N.A.	N.A.	N.A.	N.A.	N.A.	N.A.	N.A.	N.A.	N.A.	N.A.	N.A.	N.A.	N.A.	N.A.	N.A.	N.A.	N.A.	N.A.	N.A.	N.A.
RN L0002E-0600N NS	Soil	N.A.	N.A.	N.A.	N.A.	N.A.	N.A.	N.A.	N.A.	N.A.	N.A.	N.A.	N.A.	N.A.	N.A.	N.A.	N.A.	N.A.	N.A.	N.A.	N.A.
RN L0002E-0700N NS	Soil	N.A.	N.A.	N.A.	N.A.	N.A.	N.A.	N.A.	N.A.	N.A.	N.A.	N.A.	N.A.	N.A.	N.A.	N.A.	N.A.	N.A.	N.A.	N.A.	N.A.
RN L0002E-0800N NS	Soil	N.A.	N.A.	N.A.	N.A.	N.A.	N.A.	N.A.	N.A.	N.A.	N.A.	N.A.	N.A.	N.A.	N.A.	N.A.	N.A.	N.A.	N.A.	N.A.	N.A.
RN L0002E-0900N NS	Soil	N.A.	N.A.	N.A.	N.A.	N.A.	N.A.	N.A.	N.A.	N.A.	N.A.	N.A.	N.A.	N.A.	N.A.	N.A.	N.A.	N.A.	N.A.	N.A.	N.A.
RN L0002E-1000N NS	Soil	N.A.	N.A.	N.A.	N.A.	N.A.	N.A.	N.A.	N.A.	N.A.	N.A.	N.A.	N.A.	N.A.	N.A.	N.A.	N.A.	N.A.	N.A.	N.A.	N.A.
RN L0002E-1100N NS	Soil	N.A.	N.A.	N.A.	N.A.	N.A.	N.A.	N.A.	N.A.	N.A.	N.A.	N.A.	N.A.	N.A.	N.A.	N.A.	N.A.	N.A.	N.A.	N.A.	N.A.
RN L0002E-1200N NS	Soil	N.A.	N.A.	N.A.	N.A.	N.A.	N.A.	N.A.	N.A.	N.A.	N.A.	N.A.	N.A.	N.A.	N.A.	N.A.	N.A.	N.A.	N.A.	N.A.	N.A.
RN L0002E-1300N NS	Soil	N.A.	N.A.	N.A.	N.A.	N.A.	N.A.	N.A.	N.A.	N.A.	N.A.	N.A.	N.A.	N.A.	N.A.	N.A.	N.A.	N.A.	N.A.	N.A.	N.A.
RN L0002E-1400N NS	Soil	N.A.	N.A.	N.A.	N.A.	N.A.	N.A.	N.A.	N.A.	N.A.	N.A.	N.A.	N.A.	N.A.	N.A.	N.A.	N.A.	N.A.	N.A.	N.A.	N.A.
RN L0002E-1500N NS	Soil	N.A.	N.A.	N.A.	N.A.	N.A.	N.A.	N.A.	N.A.	N.A.	N.A.	N.A.	N.A.	N.A.	N.A.	N.A.	N.A.	N.A.	N.A.	N.A.	N.A.
RN L0002E-1600N NS	Soil	N.A.	N.A.	N.A.	N.A.	N.A.	N.A.	N.A.	N.A.	N.A.	N.A.	N.A.	N.A.	N.A.	N.A.	N.A.	N.A.	N.A.	N.A.	N.A.	N.A.
RN L0002E-1700N NS	Soil	N.A.	N.A.	N.A.	N.A.	N.A.	N.A.	N.A.	N.A.	N.A.	N.A.	N.A.	N.A.	N.A.	N.A.	N.A.	N.A.	N.A.	N.A.	N.A.	N.A.
RN L0002E-1800N NS	Soil	N.A.	N.A.	N.A.	N.A.	N.A.	N.A.	N.A.	N.A.	N.A.	N.A.	N.A.	N.A.	N.A.	N.A.	N.A.	N.A.	N.A.	N.A.	N.A.	N.A.
RN L0002E-1900N NS	Soil	N.A.	N.A.	N.A.	N.A.	N.A.	N.A.	N.A.	N.A.	N.A.	N.A.	N.A.	N.A.	N.A.	N.A.	N.A.	N.A.	N.A.	N.A.	N.A.	N.A.
RN L0002E-2000N NS	Soil	N.A.	N.A.	N.A.	N.A.	N.A.	N.A.	N.A.	N.A.	N.A.	N.A.	N.A.	N.A.	N.A.	N.A.	N.A.	N.A.	N.A.	N.A.	N.A.	N.A.
RN L0002E-2100N NS	Soil	N.A.	N.A.	N.A.	N.A.	N.A.	N.A.	N.A.	N.A.	N.A.	N.A.	N.A.	N.A.	N.A.	N.A.	N.A.	N.A.	N.A.	N.A.	N.A.	N.A.
RN L0002E-2200N NS	Soil	N.A.	N.A.	N.A.	N.A.	N.A.	N.A.	N.A.	N.A.	N.A.	N.A.	N.A.	N.A.	N.A.	N.A.	N.A.	N.A.	N.A.	N.A.	N.A.	N.A.
RN L0002E-2300N NS	Soil	N.A.	N.A.	N.A.	N.A.	N.A.	N.A.	N.A.	N.A.	N.A.	N.A.	N.A.	N.A.	N.A.	N.A.	N.A.	N.A.	N.A.	N.A.	N.A.	N.A.
RN L0002E-2400N NS	Soil	N.A.	N.A.	N.A.	N.A.	N.A.	N.A.	N.A.	N.A.	N.A.	N.A.	N.A.	N.A.	N.A.	N.A.	N.A.	N.A.	N.A.	N.A.	N.A.	N.A.
RN L0002E-2500N NS	Soil	N.A.	N.A.	N.A.	N.A.	N.A.	N.A.	N.A.	N.A.	N.A.	N.A.	N.A.	N.A.	N.A.	N.A.	N.A.	N.A.	N.A.	N.A.	N.A.	N.A.
RN L0002E-2600N NS	Soil	N.A.	N.A.	N.A.	N.A.	N.A.	N.A.	N.A.	N.A.	N.A.	N.A.	N.A.	N.A.	N.A.	N.A.	N.A.	N.A.	N.A.	N.A.	N.A.	N.A.
RN L0002E-2700N NS	Soil	N.A.	N.A.	N.A.	N.A.	N.A.	N.A.	N.A.	N.A.	N.A.	N.A.	N.A.	N.A.	N.A.	N.A.	N.A.	N.A.	N.A.	N.A.	N.A.	N.A.
RN L0003E-0000N	Soil	1.3	32.6	8.4	49	0.2	23.0	8.4	207	2.54	9.1	0.9	1.5	0.8	25	0.4	0.5	0.2	73	0.25	0.055
RN L0003E-0100N NS	Soil	N.A.	N.A.	N.A.	N.A.	N.A.	N.A.	N.A.	N.A.	N.A.	N.A.	N.A.	N.A.	N.A.	N.A.	N.A.	N.A.	N.A.	N.A.	N.A.	N.A.
RN L0003E-0200N	Soil	1.0	22.2	8.2	69	<0.1	39.3	19.3	828	3.50	12.9	0.6	4.7	2.9	17	0.1	0.6	0.2	74	0.20	0.064
RN L0003E-0300N	Soil	0.6	18.5	5.5	54	<0.1	25.1	12.6	435	3.01	7.5	0.5	7.7	2.5	20	0.3	0.4	<0.1	81	0.30	0.075

This report supersedes all previous preliminary and final reports with this file number dated prior to the date on this certificate. Signature indicates final approval; preliminary reports are unsigned and should be used for reference only.

AcmeLabs Acme Analytical Laboratories (Vancouver) Ltd.
1020 Cordova St. East Vancouver BC V6A 4A3 Canada
Phone (604) 253-3158 Fax (604) 253-1716
www.acmelab.com

Client: **Nokuyukon Holdings Inc.**
110 Falcon Dr.
Whitehorse YT Y1A 6C7 Canada

Project: Ray North Grid
Report Date: October 19, 2010

CERTIFICATE OF ANALYSIS WHI10000351.1

		Method	1DX15	1DX15	1DX15	1DX15	1DX15	1DX15	1DX15	1DX15	1DX15	1DX15	1DX15	1DX15	1DX15	1DX15	1DX15	1DX15	1DX15
		Analyte	La	Cr	Mg	Ba	Ti	B	Al	Na	K	W	Hg	Sc	Tl	S	Ga	Se	Te
		Unit	ppm	ppm	%	ppm	%	ppm	%	%	%	ppm	ppm	ppm	ppm	%	ppm	ppm	ppm
		MDL	1	1	0.01	1	0.001	1	0.01	0.001	0.01	0.1	0.01	0.1	0.1	0.05	1	0.5	0.2
RN L0002E-0200N	Soil		9	47	0.67	139	0.132	2	2.91	0.017	0.06	0.1	0.02	3.7	0.1	<0.05	8	<0.5	<0.2
RN L0002E-0300N NS	Soil		N.A.	N.A.	N.A.	N.A.	N.A.	N.A.	N.A.	N.A.	N.A.	N.A.	N.A.	N.A.	N.A.	N.A.	N.A.	N.A.	N.A.
RN L0002E-0400N NS	Soil		N.A.	N.A.	N.A.	N.A.	N.A.	N.A.	N.A.	N.A.	N.A.	N.A.	N.A.	N.A.	N.A.	N.A.	N.A.	N.A.	N.A.
RN L0002E-0500N NS	Soil		N.A.	N.A.	N.A.	N.A.	N.A.	N.A.	N.A.	N.A.	N.A.	N.A.	N.A.	N.A.	N.A.	N.A.	N.A.	N.A.	N.A.
RN L0002E-0600N NS	Soil		N.A.	N.A.	N.A.	N.A.	N.A.	N.A.	N.A.	N.A.	N.A.	N.A.	N.A.	N.A.	N.A.	N.A.	N.A.	N.A.	N.A.
RN L0002E-0700N NS	Soil		N.A.	N.A.	N.A.	N.A.	N.A.	N.A.	N.A.	N.A.	N.A.	N.A.	N.A.	N.A.	N.A.	N.A.	N.A.	N.A.	N.A.
RN L0002E-0800N NS	Soil		N.A.	N.A.	N.A.	N.A.	N.A.	N.A.	N.A.	N.A.	N.A.	N.A.	N.A.	N.A.	N.A.	N.A.	N.A.	N.A.	N.A.
RN L0002E-0900N NS	Soil		N.A.	N.A.	N.A.	N.A.	N.A.	N.A.	N.A.	N.A.	N.A.	N.A.	N.A.	N.A.	N.A.	N.A.	N.A.	N.A.	N.A.
RN L0002E-1000N NS	Soil		N.A.	N.A.	N.A.	N.A.	N.A.	N.A.	N.A.	N.A.	N.A.	N.A.	N.A.	N.A.	N.A.	N.A.	N.A.	N.A.	N.A.
RN L0002E-1100N NS	Soil		N.A.	N.A.	N.A.	N.A.	N.A.	N.A.	N.A.	N.A.	N.A.	N.A.	N.A.	N.A.	N.A.	N.A.	N.A.	N.A.	N.A.
RN L0002E-1200N NS	Soil		N.A.	N.A.	N.A.	N.A.	N.A.	N.A.	N.A.	N.A.	N.A.	N.A.	N.A.	N.A.	N.A.	N.A.	N.A.	N.A.	N.A.
RN L0002E-1300N NS	Soil		N.A.	N.A.	N.A.	N.A.	N.A.	N.A.	N.A.	N.A.	N.A.	N.A.	N.A.	N.A.	N.A.	N.A.	N.A.	N.A.	N.A.
RN L0002E-1400N NS	Soil		N.A.	N.A.	N.A.	N.A.	N.A.	N.A.	N.A.	N.A.	N.A.	N.A.	N.A.	N.A.	N.A.	N.A.	N.A.	N.A.	N.A.
RN L0002E-1500N NS	Soil		N.A.	N.A.	N.A.	N.A.	N.A.	N.A.	N.A.	N.A.	N.A.	N.A.	N.A.	N.A.	N.A.	N.A.	N.A.	N.A.	N.A.
RN L0002E-1600N NS	Soil		N.A.	N.A.	N.A.	N.A.	N.A.	N.A.	N.A.	N.A.	N.A.	N.A.	N.A.	N.A.	N.A.	N.A.	N.A.	N.A.	N.A.
RN L0002E-1700N NS	Soil		N.A.	N.A.	N.A.	N.A.	N.A.	N.A.	N.A.	N.A.	N.A.	N.A.	N.A.	N.A.	N.A.	N.A.	N.A.	N.A.	N.A.
RN L0002E-1800N NS	Soil		N.A.	N.A.	N.A.	N.A.	N.A.	N.A.	N.A.	N.A.	N.A.	N.A.	N.A.	N.A.	N.A.	N.A.	N.A.	N.A.	N.A.
RN L0002E-1900N NS	Soil		N.A.	N.A.	N.A.	N.A.	N.A.	N.A.	N.A.	N.A.	N.A.	N.A.	N.A.	N.A.	N.A.	N.A.	N.A.	N.A.	N.A.
RN L0002E-2000N NS	Soil		N.A.	N.A.	N.A.	N.A.	N.A.	N.A.	N.A.	N.A.	N.A.	N.A.	N.A.	N.A.	N.A.	N.A.	N.A.	N.A.	N.A.
RN L0002E-2100N NS	Soil		N.A.	N.A.	N.A.	N.A.	N.A.	N.A.	N.A.	N.A.	N.A.	N.A.	N.A.	N.A.	N.A.	N.A.	N.A.	N.A.	N.A.
RN L0002E-2200N NS	Soil		N.A.	N.A.	N.A.	N.A.	N.A.	N.A.	N.A.	N.A.	N.A.	N.A.	N.A.	N.A.	N.A.	N.A.	N.A.	N.A.	N.A.
RN L0002E-2300N NS	Soil		N.A.	N.A.	N.A.	N.A.	N.A.	N.A.	N.A.	N.A.	N.A.	N.A.	N.A.	N.A.	N.A.	N.A.	N.A.	N.A.	N.A.
RN L0002E-2400N NS	Soil		N.A.	N.A.	N.A.	N.A.	N.A.	N.A.	N.A.	N.A.	N.A.	N.A.	N.A.	N.A.	N.A.	N.A.	N.A.	N.A.	N.A.
RN L0002E-2500N NS	Soil		N.A.	N.A.	N.A.	N.A.	N.A.	N.A.	N.A.	N.A.	N.A.	N.A.	N.A.	N.A.	N.A.	N.A.	N.A.	N.A.	N.A.
RN L0002E-2600N NS	Soil		N.A.	N.A.	N.A.	N.A.	N.A.	N.A.	N.A.	N.A.	N.A.	N.A.	N.A.	N.A.	N.A.	N.A.	N.A.	N.A.	N.A.
RN L0002E-2700N NS	Soil		N.A.	N.A.	N.A.	N.A.	N.A.	N.A.	N.A.	N.A.	N.A.	N.A.	N.A.	N.A.	N.A.	N.A.	N.A.	N.A.	N.A.
RN L0003E-0000N	Soil		8	32	0.46	126	0.084	1	1.60	0.013	0.05	<0.1	0.04	2.4	<0.1	<0.05	7	<0.5	<0.2
RN L0003E-0100N NS	Soil		N.A.	N.A.	N.A.	N.A.	N.A.	N.A.	N.A.	N.A.	N.A.	N.A.	N.A.	N.A.	N.A.	N.A.	N.A.	N.A.	N.A.
RN L0003E-0200N	Soil		8	40	0.72	142	0.106	2	2.99	0.014	0.05	0.2	0.03	3.9	<0.1	<0.05	7	0.6	<0.2
RN L0003E-0300N	Soil		8	34	0.51	128	0.124	1	1.83	0.015	0.04	0.2	0.02	2.6	<0.1	<0.05	5	<0.5	<0.2

This report supersedes all previous preliminary and final reports with this file number dated prior to the date on this certificate. Signature indicates final approval; preliminary reports are unsigned and should be used for reference only.

AcmeLabs Acme Analytical Laboratories (Vancouver) Ltd.
1020 Cordova St. East Vancouver BC V6A 4A3 Canada
Phone (604) 253-3158 Fax (604) 253-1716
www.acmelab.com

Client: **Nokuyukon Holdings Inc.**
110 Falcon Dr.
Whitehorse YT Y1A 6C7 Canada

Project: Ray North Grid
Report Date: October 19, 2010

CERTIFICATE OF ANALYSIS WHI10000351.1

	Method	1DX15	1DX15	1DX15	1DX15	1DX15	1DX15	1DX15	1DX15	1DX15	1DX15	1DX15	1DX15	1DX15	1DX15	1DX15	1DX15	1DX15	1DX15	1DX15	1DX15
	Analyte	Mo	Cu	Pb	Zn	Ag	Ni	Co	Mn	Fe	As	U	Au	Th	Sr	Cd	Sb	Bi	V	Ca	P
	Unit	ppm	ppm	ppm	ppm	ppm	ppm	ppm	ppm	%	ppm	ppm	ppb	ppm	ppm	ppm	ppm	ppm	ppm	%	%
	MDL	0.1	0.1	0.1	1	0.1	0.1	0.1	1	0.01	0.5	0.1	0.5	0.1	1	0.1	0.1	0.1	2	0.01	0.001
RN L0003E-0400N NS	Soil	N.A.	N.A.	N.A.	N.A.	N.A.	N.A.	N.A.	N.A.	N.A.	N.A.	N.A.	N.A.	N.A.	N.A.	N.A.	N.A.	N.A.	N.A.	N.A.	N.A.
RN L0003E-0500N NS	Soil	N.A.	N.A.	N.A.	N.A.	N.A.	N.A.	N.A.	N.A.	N.A.	N.A.	N.A.	N.A.	N.A.	N.A.	N.A.	N.A.	N.A.	N.A.	N.A.	N.A.
RN L0003E-0600N NS	Soil	N.A.	N.A.	N.A.	N.A.	N.A.	N.A.	N.A.	N.A.	N.A.	N.A.	N.A.	N.A.	N.A.	N.A.	N.A.	N.A.	N.A.	N.A.	N.A.	N.A.
RN L0003E-0700N	Soil	1.7	24.5	11.0	52	<0.1	21.3	10.1	382	3.61	12.2	0.6	2.7	2.2	17	0.4	0.7	0.2	89	0.16	0.057
RN L0003E-0800N NS	Soil	N.A.	N.A.	N.A.	N.A.	N.A.	N.A.	N.A.	N.A.	N.A.	N.A.	N.A.	N.A.	N.A.	N.A.	N.A.	N.A.	N.A.	N.A.	N.A.	N.A.
RN L0003E-0900N	Soil	1.4	40.4	9.0	63	<0.1	31.9	13.7	394	3.72	11.4	0.6	4.4	2.3	18	0.3	0.8	0.2	89	0.19	0.054
RN L0003E-1000N NS	Soil	N.A.	N.A.	N.A.	N.A.	N.A.	N.A.	N.A.	N.A.	N.A.	N.A.	N.A.	N.A.	N.A.	N.A.	N.A.	N.A.	N.A.	N.A.	N.A.	N.A.
RN L0003E-1100N NS	Soil	N.A.	N.A.	N.A.	N.A.	N.A.	N.A.	N.A.	N.A.	N.A.	N.A.	N.A.	N.A.	N.A.	N.A.	N.A.	N.A.	N.A.	N.A.	N.A.	N.A.
RN L0003E-1200N NS	Soil	N.A.	N.A.	N.A.	N.A.	N.A.	N.A.	N.A.	N.A.	N.A.	N.A.	N.A.	N.A.	N.A.	N.A.	N.A.	N.A.	N.A.	N.A.	N.A.	N.A.
RN L0003E-1300N NS	Soil	N.A.	N.A.	N.A.	N.A.	N.A.	N.A.	N.A.	N.A.	N.A.	N.A.	N.A.	N.A.	N.A.	N.A.	N.A.	N.A.	N.A.	N.A.	N.A.	N.A.
RN L0003E-1400N NS	Soil	N.A.	N.A.	N.A.	N.A.	N.A.	N.A.	N.A.	N.A.	N.A.	N.A.	N.A.	N.A.	N.A.	N.A.	N.A.	N.A.	N.A.	N.A.	N.A.	N.A.
RN L0003E-1500N NS	Soil	N.A.	N.A.	N.A.	N.A.	N.A.	N.A.	N.A.	N.A.	N.A.	N.A.	N.A.	N.A.	N.A.	N.A.	N.A.	N.A.	N.A.	N.A.	N.A.	N.A.
RN L0003E-1600N NS	Soil	N.A.	N.A.	N.A.	N.A.	N.A.	N.A.	N.A.	N.A.	N.A.	N.A.	N.A.	N.A.	N.A.	N.A.	N.A.	N.A.	N.A.	N.A.	N.A.	N.A.
RN L0003E-1700N NS	Soil	N.A.	N.A.	N.A.	N.A.	N.A.	N.A.	N.A.	N.A.	N.A.	N.A.	N.A.	N.A.	N.A.	N.A.	N.A.	N.A.	N.A.	N.A.	N.A.	N.A.
RN L0003E-1800N NS	Soil	N.A.	N.A.	N.A.	N.A.	N.A.	N.A.	N.A.	N.A.	N.A.	N.A.	N.A.	N.A.	N.A.	N.A.	N.A.	N.A.	N.A.	N.A.	N.A.	N.A.
RN L0003E-1900N NS	Soil	N.A.	N.A.	N.A.	N.A.	N.A.	N.A.	N.A.	N.A.	N.A.	N.A.	N.A.	N.A.	N.A.	N.A.	N.A.	N.A.	N.A.	N.A.	N.A.	N.A.
RN L0003E-2000N NS	Soil	N.A.	N.A.	N.A.	N.A.	N.A.	N.A.	N.A.	N.A.	N.A.	N.A.	N.A.	N.A.	N.A.	N.A.	N.A.	N.A.	N.A.	N.A.	N.A.	N.A.
RN L0003E-2100N NS	Soil	N.A.	N.A.	N.A.	N.A.	N.A.	N.A.	N.A.	N.A.	N.A.	N.A.	N.A.	N.A.	N.A.	N.A.	N.A.	N.A.	N.A.	N.A.	N.A.	N.A.
RN L0003E-2200N NS	Soil	N.A.	N.A.	N.A.	N.A.	N.A.	N.A.	N.A.	N.A.	N.A.	N.A.	N.A.	N.A.	N.A.	N.A.	N.A.	N.A.	N.A.	N.A.	N.A.	N.A.
RN L0003E-2300N NS	Soil	N.A.	N.A.	N.A.	N.A.	N.A.	N.A.	N.A.	N.A.	N.A.	N.A.	N.A.	N.A.	N.A.	N.A.	N.A.	N.A.	N.A.	N.A.	N.A.	N.A.
RN L0003E-2400N NS	Soil	N.A.	N.A.	N.A.	N.A.	N.A.	N.A.	N.A.	N.A.	N.A.	N.A.	N.A.	N.A.	N.A.	N.A.	N.A.	N.A.	N.A.	N.A.	N.A.	N.A.
RN L0003E-2500N NS	Soil	N.A.	N.A.	N.A.	N.A.	N.A.	N.A.	N.A.	N.A.	N.A.	N.A.	N.A.	N.A.	N.A.	N.A.	N.A.	N.A.	N.A.	N.A.	N.A.	N.A.
RN L0003E-2600N NS	Soil	N.A.	N.A.	N.A.	N.A.	N.A.	N.A.	N.A.	N.A.	N.A.	N.A.	N.A.	N.A.	N.A.	N.A.	N.A.	N.A.	N.A.	N.A.	N.A.	N.A.
RN L0003E-2700N NS	Soil	N.A.	N.A.	N.A.	N.A.	N.A.	N.A.	N.A.	N.A.	N.A.	N.A.	N.A.	N.A.	N.A.	N.A.	N.A.	N.A.	N.A.	N.A.	N.A.	N.A.
RN L0004E-0000N NS	Soil	N.A.	N.A.	N.A.	N.A.	N.A.	N.A.	N.A.	N.A.	N.A.	N.A.	N.A.	N.A.	N.A.	N.A.	N.A.	N.A.	N.A.	N.A.	N.A.	N.A.
RN L0004E-0100N NS	Soil	N.A.	N.A.	N.A.	N.A.	N.A.	N.A.	N.A.	N.A.	N.A.	N.A.	N.A.	N.A.	N.A.	N.A.	N.A.	N.A.	N.A.	N.A.	N.A.	N.A.
RN L0004E-0200N NS	Soil	N.A.	N.A.	N.A.	N.A.	N.A.	N.A.	N.A.	N.A.	N.A.	N.A.	N.A.	N.A.	N.A.	N.A.	N.A.	N.A.	N.A.	N.A.	N.A.	N.A.
RN L0004E-0300N NS	Soil	N.A.	N.A.	N.A.	N.A.	N.A.	N.A.	N.A.	N.A.	N.A.	N.A.	N.A.	N.A.	N.A.	N.A.	N.A.	N.A.	N.A.	N.A.	N.A.	N.A.
RN L0004E-0400N NS	Soil	N.A.	N.A.	N.A.	N.A.	N.A.	N.A.	N.A.	N.A.	N.A.	N.A.	N.A.	N.A.	N.A.	N.A.	N.A.	N.A.	N.A.	N.A.	N.A.	N.A.
RN L0004E-0500N NS	Soil	N.A.	N.A.	N.A.	N.A.	N.A.	N.A.	N.A.	N.A.	N.A.	N.A.	N.A.	N.A.	N.A.	N.A.	N.A.	N.A.	N.A.	N.A.	N.A.	N.A.

This report supersedes all previous preliminary and final reports with this file number dated prior to the date on this certificate. Signature indicates final approval; preliminary reports are unsigned and should be used for reference only.

AcmeLabs Acme Analytical Laboratories (Vancouver) Ltd.
1020 Cordova St. East Vancouver BC V6A 4A3 Canada
Phone (604) 253-3158 Fax (604) 253-1716
www.acmelab.com

Client: **Nokuyukon Holdings Inc.**
110 Falcon Dr.
Whitehorse YT Y1A 6C7 Canada

Project: Ray North Grid
Report Date: October 19, 2010

CERTIFICATE OF ANALYSIS WHI10000351.1

	Method	1DX15	1DX15	1DX15	1DX15	1DX15	1DX15	1DX15	1DX15	1DX15	1DX15	1DX15	1DX15	1DX15	1DX15	1DX15	1DX15	1DX15
	Analyte	La	Cr	Mg	Ba	Ti	B	Al	Na	K	W	Hg	Sc	Tl	S	Ga	Se	Te
	Unit	ppm	ppm	%	ppm	%	ppm	%	%	%	ppm	ppm	ppm	ppm	%	ppm	ppm	ppm
	MDL	1	1	0.01	1	0.001	1	0.01	0.001	0.01	0.1	0.01	0.1	0.1	0.05	1	0.5	0.2
RN L0003E-0400N NS	Soil	N.A.	N.A.	N.A.	N.A.	N.A.	N.A.	N.A.	N.A.	N.A.	N.A.	N.A.	N.A.	N.A.	N.A.	N.A.	N.A.	N.A.
RN L0003E-0500N NS	Soil	N.A.	N.A.	N.A.	N.A.	N.A.	N.A.	N.A.	N.A.	N.A.	N.A.	N.A.	N.A.	N.A.	N.A.	N.A.	N.A.	N.A.
RN L0003E-0600N NS	Soil	N.A.	N.A.	N.A.	N.A.	N.A.	N.A.	N.A.	N.A.	N.A.	N.A.	N.A.	N.A.	N.A.	N.A.	N.A.	N.A.	N.A.
RN L0003E-0700N	Soil	7	34	0.46	93	0.126	<1	2.46	0.014	0.06	0.1	0.06	2.8	<0.1	<0.05	9	<0.5	<0.2
RN L0003E-0800N NS	Soil	N.A.	N.A.	N.A.	N.A.	N.A.	N.A.	N.A.	N.A.	N.A.	N.A.	N.A.	N.A.	N.A.	N.A.	N.A.	N.A.	N.A.
RN L0003E-0900N	Soil	8	39	0.61	108	0.127	2	2.74	0.020	0.05	0.2	0.03	3.1	0.1	<0.05	8	<0.5	<0.2
RN L0003E-1000N NS	Soil	N.A.	N.A.	N.A.	N.A.	N.A.	N.A.	N.A.	N.A.	N.A.	N.A.	N.A.	N.A.	N.A.	N.A.	N.A.	N.A.	N.A.
RN L0003E-1100N NS	Soil	N.A.	N.A.	N.A.	N.A.	N.A.	N.A.	N.A.	N.A.	N.A.	N.A.	N.A.	N.A.	N.A.	N.A.	N.A.	N.A.	N.A.
RN L0003E-1200N NS	Soil	N.A.	N.A.	N.A.	N.A.	N.A.	N.A.	N.A.	N.A.	N.A.	N.A.	N.A.	N.A.	N.A.	N.A.	N.A.	N.A.	N.A.
RN L0003E-1300N NS	Soil	N.A.	N.A.	N.A.	N.A.	N.A.	N.A.	N.A.	N.A.	N.A.	N.A.	N.A.	N.A.	N.A.	N.A.	N.A.	N.A.	N.A.
RN L0003E-1400N NS	Soil	N.A.	N.A.	N.A.	N.A.	N.A.	N.A.	N.A.	N.A.	N.A.	N.A.	N.A.	N.A.	N.A.	N.A.	N.A.	N.A.	N.A.
RN L0003E-1500N NS	Soil	N.A.	N.A.	N.A.	N.A.	N.A.	N.A.	N.A.	N.A.	N.A.	N.A.	N.A.	N.A.	N.A.	N.A.	N.A.	N.A.	N.A.
RN L0003E-1600N NS	Soil	N.A.	N.A.	N.A.	N.A.	N.A.	N.A.	N.A.	N.A.	N.A.	N.A.	N.A.	N.A.	N.A.	N.A.	N.A.	N.A.	N.A.
RN L0003E-1700N NS	Soil	N.A.	N.A.	N.A.	N.A.	N.A.	N.A.	N.A.	N.A.	N.A.	N.A.	N.A.	N.A.	N.A.	N.A.	N.A.	N.A.	N.A.
RN L0003E-1800N NS	Soil	N.A.	N.A.	N.A.	N.A.	N.A.	N.A.	N.A.	N.A.	N.A.	N.A.	N.A.	N.A.	N.A.	N.A.	N.A.	N.A.	N.A.
RN L0003E-1900N NS	Soil	N.A.	N.A.	N.A.	N.A.	N.A.	N.A.	N.A.	N.A.	N.A.	N.A.	N.A.	N.A.	N.A.	N.A.	N.A.	N.A.	N.A.
RN L0003E-2000N NS	Soil	N.A.	N.A.	N.A.	N.A.	N.A.	N.A.	N.A.	N.A.	N.A.	N.A.	N.A.	N.A.	N.A.	N.A.	N.A.	N.A.	N.A.
RN L0003E-2100N NS	Soil	N.A.	N.A.	N.A.	N.A.	N.A.	N.A.	N.A.	N.A.	N.A.	N.A.	N.A.	N.A.	N.A.	N.A.	N.A.	N.A.	N.A.
RN L0003E-2200N NS	Soil	N.A.	N.A.	N.A.	N.A.	N.A.	N.A.	N.A.	N.A.	N.A.	N.A.	N.A.	N.A.	N.A.	N.A.	N.A.	N.A.	N.A.
RN L0003E-2300N NS	Soil	N.A.	N.A.	N.A.	N.A.	N.A.	N.A.	N.A.	N.A.	N.A.	N.A.	N.A.	N.A.	N.A.	N.A.	N.A.	N.A.	N.A.
RN L0003E-2400N NS	Soil	N.A.	N.A.	N.A.	N.A.	N.A.	N.A.	N.A.	N.A.	N.A.	N.A.	N.A.	N.A.	N.A.	N.A.	N.A.	N.A.	N.A.
RN L0003E-2500N NS	Soil	N.A.	N.A.	N.A.	N.A.	N.A.	N.A.	N.A.	N.A.	N.A.	N.A.	N.A.	N.A.	N.A.	N.A.	N.A.	N.A.	N.A.
RN L0003E-2600N NS	Soil	N.A.	N.A.	N.A.	N.A.	N.A.	N.A.	N.A.	N.A.	N.A.	N.A.	N.A.	N.A.	N.A.	N.A.	N.A.	N.A.	N.A.
RN L0003E-2700N NS	Soil	N.A.	N.A.	N.A.	N.A.	N.A.	N.A.	N.A.	N.A.	N.A.	N.A.	N.A.	N.A.	N.A.	N.A.	N.A.	N.A.	N.A.
RN L0004E-0000N NS	Soil	N.A.	N.A.	N.A.	N.A.	N.A.	N.A.	N.A.	N.A.	N.A.	N.A.	N.A.	N.A.	N.A.	N.A.	N.A.	N.A.	N.A.
RN L0004E-0100N NS	Soil	N.A.	N.A.	N.A.	N.A.	N.A.	N.A.	N.A.	N.A.	N.A.	N.A.	N.A.	N.A.	N.A.	N.A.	N.A.	N.A.	N.A.
RN L0004E-0200N NS	Soil	N.A.	N.A.	N.A.	N.A.	N.A.	N.A.	N.A.	N.A.	N.A.	N.A.	N.A.	N.A.	N.A.	N.A.	N.A.	N.A.	N.A.
RN L0004E-0300N NS	Soil	N.A.	N.A.	N.A.	N.A.	N.A.	N.A.	N.A.	N.A.	N.A.	N.A.	N.A.	N.A.	N.A.	N.A.	N.A.	N.A.	N.A.
RN L0004E-0400N NS	Soil	N.A.	N.A.	N.A.	N.A.	N.A.	N.A.	N.A.	N.A.	N.A.	N.A.	N.A.	N.A.	N.A.	N.A.	N.A.	N.A.	N.A.
RN L0004E-0500N NS	Soil	N.A.	N.A.	N.A.	N.A.	N.A.	N.A.	N.A.	N.A.	N.A.	N.A.	N.A.	N.A.	N.A.	N.A.	N.A.	N.A.	N.A.

This report supersedes all previous preliminary and final reports with this file number dated prior to the date on this certificate. Signature indicates final approval; preliminary reports are unsigned and should be used for reference only.

AcmeLabs Acme Analytical Laboratories (Vancouver) Ltd.
1020 Cordova St. East Vancouver BC V6A 4A3 Canada
Phone (604) 253-3158 Fax (604) 253-1716
www.acmelab.com

Client: **Nokuyukon Holdings Inc.**
110 Falcon Dr.
Whitehorse YT Y1A 6C7 Canada

Project: Ray North Grid
Report Date: October 19, 2010

CERTIFICATE OF ANALYSIS WHI10000351.1

		Method	1DX15	1DX15	1DX15	1DX15	1DX15	1DX15	1DX15	1DX15	1DX15	1DX15	1DX15	1DX15	1DX15	1DX15	1DX15	1DX15	1DX15	1DX15	1DX15	1DX15
		Analyte	Mo	Cu	Pb	Zn	Ag	Ni	Co	Mn	Fe	As	U	Au	Th	Sr	Cd	Sb	Bi	V	Ca	P
		Unit	ppm	ppm	ppm	ppm	ppm	ppm	ppm	ppm	%	ppm	ppm	ppb	ppm	ppm	ppm	ppm	ppm	ppm	%	%
		MDL	0.1	0.1	0.1	1	0.1	0.1	0.1	1	0.01	0.5	0.1	0.5	0.1	1	0.1	0.1	0.1	2	0.01	0.001
RN L0004E-0600N	Soil		1.3	28.3	10.1	52	0.1	23.3	11.3	309	3.32	8.5	0.9	2.5	1.3	23	0.2	0.5	0.2	82	0.26	0.086
RN L0004E-0700N NS	Soil		N.A.	N.A.	N.A.	N.A.	N.A.	N.A.	N.A.	N.A.	N.A.	N.A.	N.A.	N.A.	N.A.	N.A.	N.A.	N.A.	N.A.	N.A.	N.A.	N.A.
RN L0004E-0800N NS	Soil		N.A.	N.A.	N.A.	N.A.	N.A.	N.A.	N.A.	N.A.	N.A.	N.A.	N.A.	N.A.	N.A.	N.A.	N.A.	N.A.	N.A.	N.A.	N.A.	N.A.
RN L0004E-0900N NS	Soil		N.A.	N.A.	N.A.	N.A.	N.A.	N.A.	N.A.	N.A.	N.A.	N.A.	N.A.	N.A.	N.A.	N.A.	N.A.	N.A.	N.A.	N.A.	N.A.	N.A.
RN L0004E-1000N	Soil		1.1	36.7	7.2	63	<0.1	31.3	15.1	756	3.23	9.2	0.9	23.8	2.4	29	0.1	0.5	0.1	80	0.34	0.089
RN L0004E-1100N NS	Soil		N.A.	N.A.	N.A.	N.A.	N.A.	N.A.	N.A.	N.A.	N.A.	N.A.	N.A.	N.A.	N.A.	N.A.	N.A.	N.A.	N.A.	N.A.	N.A.	N.A.
RN L0004E-1200N	Soil		2.1	27.4	11.9	63	0.2	24.0	10.2	357	3.22	8.5	0.6	3.1	0.9	17	0.6	0.9	0.2	93	0.15	0.035
RN L0004E-1300N NS	Soil		N.A.	N.A.	N.A.	N.A.	N.A.	N.A.	N.A.	N.A.	N.A.	N.A.	N.A.	N.A.	N.A.	N.A.	N.A.	N.A.	N.A.	N.A.	N.A.	N.A.
RN L0004E-1400N	Soil		0.8	22.6	7.6	65	<0.1	33.2	16.3	605	3.28	9.5	0.6	6.4	2.6	22	0.3	0.6	0.1	77	0.25	0.039
RN L0004E-1500N NS	Soil		N.A.	N.A.	N.A.	N.A.	N.A.	N.A.	N.A.	N.A.	N.A.	N.A.	N.A.	N.A.	N.A.	N.A.	N.A.	N.A.	N.A.	N.A.	N.A.	N.A.
RN L0004E-1600N NS	Soil		N.A.	N.A.	N.A.	N.A.	N.A.	N.A.	N.A.	N.A.	N.A.	N.A.	N.A.	N.A.	N.A.	N.A.	N.A.	N.A.	N.A.	N.A.	N.A.	N.A.
RN L0004E-1700N NS	Soil		N.A.	N.A.	N.A.	N.A.	N.A.	N.A.	N.A.	N.A.	N.A.	N.A.	N.A.	N.A.	N.A.	N.A.	N.A.	N.A.	N.A.	N.A.	N.A.	N.A.
RN L0004E-1800N NS	Soil		N.A.	N.A.	N.A.	N.A.	N.A.	N.A.	N.A.	N.A.	N.A.	N.A.	N.A.	N.A.	N.A.	N.A.	N.A.	N.A.	N.A.	N.A.	N.A.	N.A.
RN L0004E-1900N NS	Soil		N.A.	N.A.	N.A.	N.A.	N.A.	N.A.	N.A.	N.A.	N.A.	N.A.	N.A.	N.A.	N.A.	N.A.	N.A.	N.A.	N.A.	N.A.	N.A.	N.A.
RN L0004E-2000N NS	Soil		N.A.	N.A.	N.A.	N.A.	N.A.	N.A.	N.A.	N.A.	N.A.	N.A.	N.A.	N.A.	N.A.	N.A.	N.A.	N.A.	N.A.	N.A.	N.A.	N.A.
RN L0004E-2100N NS	Soil		N.A.	N.A.	N.A.	N.A.	N.A.	N.A.	N.A.	N.A.	N.A.	N.A.	N.A.	N.A.	N.A.	N.A.	N.A.	N.A.	N.A.	N.A.	N.A.	N.A.
RN L0004E-2200N NS	Soil		N.A.	N.A.	N.A.	N.A.	N.A.	N.A.	N.A.	N.A.	N.A.	N.A.	N.A.	N.A.	N.A.	N.A.	N.A.	N.A.	N.A.	N.A.	N.A.	N.A.
RN L0004E-2300N NS	Soil		N.A.	N.A.	N.A.	N.A.	N.A.	N.A.	N.A.	N.A.	N.A.	N.A.	N.A.	N.A.	N.A.	N.A.	N.A.	N.A.	N.A.	N.A.	N.A.	N.A.
RN L0004E-2400N	Soil		0.6	24.4	5.4	57	<0.1	24.3	13.0	584	2.91	6.2	0.6	2.2	2.8	34	0.2	0.4	0.1	78	0.50	0.130
RN L0004E-2500N NS	Soil		N.A.	N.A.	N.A.	N.A.	N.A.	N.A.	N.A.	N.A.	N.A.	N.A.	N.A.	N.A.	N.A.	N.A.	N.A.	N.A.	N.A.	N.A.	N.A.	N.A.
RN L0004E-2600N NS	Soil		N.A.	N.A.	N.A.	N.A.	N.A.	N.A.	N.A.	N.A.	N.A.	N.A.	N.A.	N.A.	N.A.	N.A.	N.A.	N.A.	N.A.	N.A.	N.A.	N.A.
RN L0004E-2700N NS	Soil		N.A.	N.A.	N.A.	N.A.	N.A.	N.A.	N.A.	N.A.	N.A.	N.A.	N.A.	N.A.	N.A.	N.A.	N.A.	N.A.	N.A.	N.A.	N.A.	N.A.
NR L0000E-0000N	Soil		1.2	30.9	8.8	51	0.2	21.1	7.8	284	2.50	11.5	1.1	2.3	0.8	27	0.4	0.7	0.2	66	0.25	0.067
NR L0000E-0100N NS	Soil		N.A.	N.A.	N.A.	N.A.	N.A.	N.A.	N.A.	N.A.	N.A.	N.A.	N.A.	N.A.	N.A.	N.A.	N.A.	N.A.	N.A.	N.A.	N.A.	N.A.
NR L0000E-0200N	Soil		1.3	38.6	11.2	74	0.1	29.8	13.7	493	3.48	15.9	1.1	4.4	1.8	29	0.3	0.6	0.2	89	0.30	0.089
NR L0000E-0300N NS	Soil		L.N.R.	L.N.R.	L.N.R.	L.N.R.	L.N.R.	L.N.R.	L.N.R.	L.N.R.	L.N.R.	L.N.R.	L.N.R.	L.N.R.	L.N.R.	L.N.R.	L.N.R.	L.N.R.	L.N.R.	L.N.R.	L.N.R.	L.N.R.
NR L0000E-0400N NS	Soil		N.A.	N.A.	N.A.	N.A.	N.A.	N.A.	N.A.	N.A.	N.A.	N.A.	N.A.	N.A.	N.A.	N.A.	N.A.	N.A.	N.A.	N.A.	N.A.	N.A.
NR L0000E-0500N NS	Soil		N.A.	N.A.	N.A.	N.A.	N.A.	N.A.	N.A.	N.A.	N.A.	N.A.	N.A.	N.A.	N.A.	N.A.	N.A.	N.A.	N.A.	N.A.	N.A.	N.A.
NR L0000E-0600N NS	Soil		N.A.	N.A.	N.A.	N.A.	N.A.	N.A.	N.A.	N.A.	N.A.	N.A.	N.A.	N.A.	N.A.	N.A.	N.A.	N.A.	N.A.	N.A.	N.A.	N.A.
NR L0000E-0700N NS	Soil		N.A.	N.A.	N.A.	N.A.	N.A.	N.A.	N.A.	N.A.	N.A.	N.A.	N.A.	N.A.	N.A.	N.A.	N.A.	N.A.	N.A.	N.A.	N.A.	N.A.

This report supersedes all previous preliminary and final reports with this file number dated prior to the date on this certificate. Signature indicates final approval; preliminary reports are unsigned and should be used for reference only.

AcmeLabs Acme Analytical Laboratories (Vancouver) Ltd.
1020 Cordova St. East Vancouver BC V6A 4A3 Canada
Phone (604) 253-3158 Fax (604) 253-1716
www.acmelab.com

Client: **Nokuyukon Holdings Inc.**
110 Falcon Dr.
Whitehorse YT Y1A 6C7 Canada

Project: Ray North Grid
Report Date: October 19, 2010

CERTIFICATE OF ANALYSIS WHI10000351.1

		Method	1DX15	1DX15	1DX15	1DX15	1DX15	1DX15	1DX15	1DX15	1DX15	1DX15	1DX15	1DX15	1DX15	1DX15	1DX15	1DX15	1DX15
		Analyte	La	Cr	Mg	Ba	Ti	B	Al	Na	K	W	Hg	Sc	Tl	S	Ga	Se	Te
		Unit	ppm	ppm	%	ppm	%	ppm	%	%	%	ppm	ppm	ppm	ppm	%	ppm	ppm	ppm
		MDL	1	1	0.01	1	0.001	1	0.01	0.001	0.01	0.1	0.01	0.1	0.1	0.05	1	0.5	0.2
RN L0004E-0600N	Soil		10	40	0.69	122	0.080	1	2.41	0.021	0.05	0.1	0.03	3.9	<0.1	<0.05	7	<0.5	<0.2
RN L0004E-0700N NS	Soil		N.A.	N.A.	N.A.	N.A.	N.A.	N.A.	N.A.	N.A.	N.A.	N.A.	N.A.	N.A.	N.A.	N.A.	N.A.	N.A.	N.A.
RN L0004E-0800N NS	Soil		N.A.	N.A.	N.A.	N.A.	N.A.	N.A.	N.A.	N.A.	N.A.	N.A.	N.A.	N.A.	N.A.	N.A.	N.A.	N.A.	N.A.
RN L0004E-0900N NS	Soil		N.A.	N.A.	N.A.	N.A.	N.A.	N.A.	N.A.	N.A.	N.A.	N.A.	N.A.	N.A.	N.A.	N.A.	N.A.	N.A.	N.A.
RN L0004E-1000N	Soil		12	40	0.73	138	0.120	2	2.70	0.018	0.08	0.1	0.05	4.7	<0.1	<0.05	7	<0.5	<0.2
RN L0004E-1100N NS	Soil		N.A.	N.A.	N.A.	N.A.	N.A.	N.A.	N.A.	N.A.	N.A.	N.A.	N.A.	N.A.	N.A.	N.A.	N.A.	N.A.	N.A.
RN L0004E-1200N	Soil		8	33	0.33	183	0.059	1	2.29	0.012	0.03	<0.1	0.01	2.7	0.1	<0.05	9	<0.5	<0.2
RN L0004E-1300N NS	Soil		N.A.	N.A.	N.A.	N.A.	N.A.	N.A.	N.A.	N.A.	N.A.	N.A.	N.A.	N.A.	N.A.	N.A.	N.A.	N.A.	N.A.
RN L0004E-1400N	Soil		9	42	0.77	136	0.116	2	2.79	0.019	0.06	0.2	0.02	4.1	0.1	<0.05	6	<0.5	<0.2
RN L0004E-1500N NS	Soil		N.A.	N.A.	N.A.	N.A.	N.A.	N.A.	N.A.	N.A.	N.A.	N.A.	N.A.	N.A.	N.A.	N.A.	N.A.	N.A.	N.A.
RN L0004E-1600N NS	Soil		N.A.	N.A.	N.A.	N.A.	N.A.	N.A.	N.A.	N.A.	N.A.	N.A.	N.A.	N.A.	N.A.	N.A.	N.A.	N.A.	N.A.
RN L0004E-1700N NS	Soil		N.A.	N.A.	N.A.	N.A.	N.A.	N.A.	N.A.	N.A.	N.A.	N.A.	N.A.	N.A.	N.A.	N.A.	N.A.	N.A.	N.A.
RN L0004E-1800N NS	Soil		N.A.	N.A.	N.A.	N.A.	N.A.	N.A.	N.A.	N.A.	N.A.	N.A.	N.A.	N.A.	N.A.	N.A.	N.A.	N.A.	N.A.
RN L0004E-1900N NS	Soil		N.A.	N.A.	N.A.	N.A.	N.A.	N.A.	N.A.	N.A.	N.A.	N.A.	N.A.	N.A.	N.A.	N.A.	N.A.	N.A.	N.A.
RN L0004E-2000N NS	Soil		N.A.	N.A.	N.A.	N.A.	N.A.	N.A.	N.A.	N.A.	N.A.	N.A.	N.A.	N.A.	N.A.	N.A.	N.A.	N.A.	N.A.
RN L0004E-2100N NS	Soil		N.A.	N.A.	N.A.	N.A.	N.A.	N.A.	N.A.	N.A.	N.A.	N.A.	N.A.	N.A.	N.A.	N.A.	N.A.	N.A.	N.A.
RN L0004E-2200N NS	Soil		N.A.	N.A.	N.A.	N.A.	N.A.	N.A.	N.A.	N.A.	N.A.	N.A.	N.A.	N.A.	N.A.	N.A.	N.A.	N.A.	N.A.
RN L0004E-2300N NS	Soil		N.A.	N.A.	N.A.	N.A.	N.A.	N.A.	N.A.	N.A.	N.A.	N.A.	N.A.	N.A.	N.A.	N.A.	N.A.	N.A.	N.A.
RN L0004E-2400N	Soil		11	38	0.64	137	0.122	1	1.79	0.023	0.12	0.2	0.01	3.3	<0.1	<0.05	5	<0.5	<0.2
RN L0004E-2500N NS	Soil		N.A.	N.A.	N.A.	N.A.	N.A.	N.A.	N.A.	N.A.	N.A.	N.A.	N.A.	N.A.	N.A.	N.A.	N.A.	N.A.	N.A.
RN L0004E-2600N NS	Soil		N.A.	N.A.	N.A.	N.A.	N.A.	N.A.	N.A.	N.A.	N.A.	N.A.	N.A.	N.A.	N.A.	N.A.	N.A.	N.A.	N.A.
RN L0004E-2700N NS	Soil		N.A.	N.A.	N.A.	N.A.	N.A.	N.A.	N.A.	N.A.	N.A.	N.A.	N.A.	N.A.	N.A.	N.A.	N.A.	N.A.	N.A.
NR L0000E-0000N	Soil		10	29	0.47	140	0.067	1	1.68	0.014	0.06	0.1	0.04	2.6	<0.1	0.07	6	<0.5	<0.2
NR L0000E-0100N NS	Soil		N.A.	N.A.	N.A.	N.A.	N.A.	N.A.	N.A.	N.A.	N.A.	N.A.	N.A.	N.A.	N.A.	N.A.	N.A.	N.A.	N.A.
NR L0000E-0200N	Soil		12	39	0.68	209	0.098	2	2.75	0.019	0.07	0.2	0.05	4.6	0.1	0.08	8	<0.5	<0.2
NR L0000E-0300N NS	Soil		L.N.R.	L.N.R.	L.N.R.	L.N.R.	L.N.R.	L.N.R.	L.N.R.	L.N.R.	L.N.R.	L.N.R.	L.N.R.	L.N.R.	L.N.R.	L.N.R.	L.N.R.	L.N.R.	L.N.R.
NR L0000E-0400N NS	Soil		N.A.	N.A.	N.A.	N.A.	N.A.	N.A.	N.A.	N.A.	N.A.	N.A.	N.A.	N.A.	N.A.	N.A.	N.A.	N.A.	N.A.
NR L0000E-0500N NS	Soil		N.A.	N.A.	N.A.	N.A.	N.A.	N.A.	N.A.	N.A.	N.A.	N.A.	N.A.	N.A.	N.A.	N.A.	N.A.	N.A.	N.A.
NR L0000E-0600N NS	Soil		N.A.	N.A.	N.A.	N.A.	N.A.	N.A.	N.A.	N.A.	N.A.	N.A.	N.A.	N.A.	N.A.	N.A.	N.A.	N.A.	N.A.
NR L0000E-0700N NS	Soil		N.A.	N.A.	N.A.	N.A.	N.A.	N.A.	N.A.	N.A.	N.A.	N.A.	N.A.	N.A.	N.A.	N.A.	N.A.	N.A.	N.A.

This report supersedes all previous preliminary and final reports with this file number dated prior to the date on this certificate. Signature indicates final approval; preliminary reports are unsigned and should be used for reference only.

AcmeLabs Acme Analytical Laboratories (Vancouver) Ltd.
1020 Cordova St. East Vancouver BC V6A 4A3 Canada
Phone (604) 253-3158 Fax (604) 253-1716
www.acmelab.com

Client: **Nokuyukon Holdings Inc.**
110 Falcon Dr.
Whitehorse YT Y1A 6C7 Canada

Project: Ray North Grid
Report Date: October 19, 2010

CERTIFICATE OF ANALYSIS WHI10000351.1

	Method	1DX15	1DX15	1DX15	1DX15	1DX15	1DX15	1DX15	1DX15	1DX15	1DX15	1DX15	1DX15	1DX15	1DX15	1DX15	1DX15	1DX15	1DX15	1DX15	1DX15
	Analyte	Mo	Cu	Pb	Zn	Ag	Ni	Co	Mn	Fe	As	U	Au	Th	Sr	Cd	Sb	Bi	V	Ca	P
	Unit	ppm	ppm	ppm	ppm	ppm	ppm	ppm	ppm	%	ppm	ppm	ppb	ppm	ppm	ppm	ppm	ppm	ppm	%	%
	MDL	0.1	0.1	0.1	1	0.1	0.1	0.1	1	0.01	0.5	0.1	0.5	0.1	1	0.1	0.1	0.1	2	0.01	0.001
NR L0000E-0800N NS	Soil	N.A.	N.A.	N.A.	N.A.	N.A.	N.A.	N.A.	N.A.	N.A.	N.A.	N.A.	N.A.	N.A.	N.A.	N.A.	N.A.	N.A.	N.A.	N.A.	N.A.
NR L0000E-0900N NS	Soil	N.A.	N.A.	N.A.	N.A.	N.A.	N.A.	N.A.	N.A.	N.A.	N.A.	N.A.	N.A.	N.A.	N.A.	N.A.	N.A.	N.A.	N.A.	N.A.	N.A.
NR L0000E-1000N	Soil	1.4	19.4	6.8	24	0.1	14.0	5.6	234	1.96	5.6	0.5	1.7	0.5	19	0.2	0.4	0.2	53	0.16	0.047
RN L0000E-1100N NS	Soil	N.A.	N.A.	N.A.	N.A.	N.A.	N.A.	N.A.	N.A.	N.A.	N.A.	N.A.	N.A.	N.A.	N.A.	N.A.	N.A.	N.A.	N.A.	N.A.	N.A.
RN L0000E-1200N NS	Soil	N.A.	N.A.	N.A.	N.A.	N.A.	N.A.	N.A.	N.A.	N.A.	N.A.	N.A.	N.A.	N.A.	N.A.	N.A.	N.A.	N.A.	N.A.	N.A.	N.A.
RN L0000E-1300N	Soil	2.0	40.6	10.8	68	<0.1	37.5	19.7	555	3.93	12.3	1.2	5.1	3.7	20	0.3	0.8	0.2	99	0.20	0.043
RN L0000E-1400N	Soil	1.4	35.2	8.7	64	<0.1	29.7	10.7	262	3.06	8.4	0.8	3.3	1.4	26	0.2	0.7	0.2	65	0.27	0.093
NR L0E-1500N NS	Soil	N.A.	N.A.	N.A.	N.A.	N.A.	N.A.	N.A.	N.A.	N.A.	N.A.	N.A.	N.A.	N.A.	N.A.	N.A.	N.A.	N.A.	N.A.	N.A.	N.A.
NR L0E-1600N NS	Soil	N.A.	N.A.	N.A.	N.A.	N.A.	N.A.	N.A.	N.A.	N.A.	N.A.	N.A.	N.A.	N.A.	N.A.	N.A.	N.A.	N.A.	N.A.	N.A.	N.A.
NR L0E-1700N NS	Soil	N.A.	N.A.	N.A.	N.A.	N.A.	N.A.	N.A.	N.A.	N.A.	N.A.	N.A.	N.A.	N.A.	N.A.	N.A.	N.A.	N.A.	N.A.	N.A.	N.A.
NR L0E-1800N	Soil	1.2	37.0	12.9	69	0.1	23.0	14.5	940	3.13	8.7	1.4	4.3	2.9	48	0.3	1.3	0.6	77	0.57	0.121
NR L0E-1900N	Soil	0.8	29.1	8.1	63	<0.1	20.8	10.5	432	2.85	5.7	1.0	2.0	3.1	52	0.2	0.5	0.2	77	0.58	0.124
RN L0E-2000N	Soil	1.1	32.2	7.7	60	0.1	23.5	12.1	657	2.83	7.1	0.8	2.2	1.8	36	0.3	0.5	0.2	74	0.42	0.086
NR L0E-2100N NS	Soil	N.A.	N.A.	N.A.	N.A.	N.A.	N.A.	N.A.	N.A.	N.A.	N.A.	N.A.	N.A.	N.A.	N.A.	N.A.	N.A.	N.A.	N.A.	N.A.	N.A.
NR L0E-2200N NS	Soil	N.A.	N.A.	N.A.	N.A.	N.A.	N.A.	N.A.	N.A.	N.A.	N.A.	N.A.	N.A.	N.A.	N.A.	N.A.	N.A.	N.A.	N.A.	N.A.	N.A.
NR L0E-2300N	Soil	0.7	26.6	6.3	66	<0.1	28.8	13.3	704	2.74	5.5	0.9	2.0	1.4	52	0.2	0.4	0.1	75	0.54	0.087
NR L0E-2400N	Soil	1.0	19.9	5.8	48	<0.1	25.6	10.4	264	3.24	7.3	0.6	15.9	2.5	23	0.2	0.5	0.1	80	0.31	0.078
NR L0E-2500N NS	Soil	N.A.	N.A.	N.A.	N.A.	N.A.	N.A.	N.A.	N.A.	N.A.	N.A.	N.A.	N.A.	N.A.	N.A.	N.A.	N.A.	N.A.	N.A.	N.A.	N.A.
NR L0E-2600N NS	Soil	N.A.	N.A.	N.A.	N.A.	N.A.	N.A.	N.A.	N.A.	N.A.	N.A.	N.A.	N.A.	N.A.	N.A.	N.A.	N.A.	N.A.	N.A.	N.A.	N.A.
RN L0E-2700N	Soil	0.6	20.0	5.0	58	<0.1	20.8	10.6	372	2.77	5.6	0.7	5.9	3.0	38	0.2	0.5	0.2	84	0.55	0.144
NR L0100E-0000N	Soil	1.3	35.3	9.3	60	0.2	32.8	11.3	454	2.59	10.2	1.0	2.8	1.5	29	0.3	0.8	0.2	67	0.29	0.067
NR L0100E-0100N NS	Soil	N.A.	N.A.	N.A.	N.A.	N.A.	N.A.	N.A.	N.A.	N.A.	N.A.	N.A.	N.A.	N.A.	N.A.	N.A.	N.A.	N.A.	N.A.	N.A.	N.A.
NR L0100E-0200N	Soil	1.3	40.9	9.3	57	0.2	27.2	11.0	409	2.96	18.4	0.9	4.9	2.1	25	0.2	0.5	0.3	84	0.31	0.077
NR L0100E-0300N NS	Soil	L.N.R.	L.N.R.	L.N.R.	L.N.R.	L.N.R.	L.N.R.	L.N.R.	L.N.R.	L.N.R.	L.N.R.	L.N.R.	L.N.R.	L.N.R.	L.N.R.	L.N.R.	L.N.R.	L.N.R.	L.N.R.	L.N.R.	L.N.R.
NR L0100E-0400N NS	Soil	N.A.	N.A.	N.A.	N.A.	N.A.	N.A.	N.A.	N.A.	N.A.	N.A.	N.A.	N.A.	N.A.	N.A.	N.A.	N.A.	N.A.	N.A.	N.A.	N.A.
NR L0100E-0500N NS	Soil	N.A.	N.A.	N.A.	N.A.	N.A.	N.A.	N.A.	N.A.	N.A.	N.A.	N.A.	N.A.	N.A.	N.A.	N.A.	N.A.	N.A.	N.A.	N.A.	N.A.
NR L0100E-0600N NS	Soil	N.A.	N.A.	N.A.	N.A.	N.A.	N.A.	N.A.	N.A.	N.A.	N.A.	N.A.	N.A.	N.A.	N.A.	N.A.	N.A.	N.A.	N.A.	N.A.	N.A.
NR L0100E-0700N NS	Soil	N.A.	N.A.	N.A.	N.A.	N.A.	N.A.	N.A.	N.A.	N.A.	N.A.	N.A.	N.A.	N.A.	N.A.	N.A.	N.A.	N.A.	N.A.	N.A.	N.A.
NR L0100E-0800N NS	Soil	N.A.	N.A.	N.A.	N.A.	N.A.	N.A.	N.A.	N.A.	N.A.	N.A.	N.A.	N.A.	N.A.	N.A.	N.A.	N.A.	N.A.	N.A.	N.A.	N.A.
NR L0100E-0900N	Soil	0.5	33.2	9.2	58	<0.1	27.2	19.0	695	4.06	11.6	1.2	10.8	4.2	29	0.2	0.7	0.3	85	0.39	0.091

This report supersedes all previous preliminary and final reports with this file number dated prior to the date on this certificate. Signature indicates final approval; preliminary reports are unsigned and should be used for reference only.

AcmeLabs Acme Analytical Laboratories (Vancouver) Ltd.
1020 Cordova St. East Vancouver BC V6A 4A3 Canada
Phone (604) 253-3158 Fax (604) 253-1716
www.acmelab.com

Client: **Nokuyukon Holdings Inc.**
110 Falcon Dr.
Whitehorse YT Y1A 6C7 Canada

Project: Ray North Grid
Report Date: October 19, 2010

CERTIFICATE OF ANALYSIS WHI10000351.1

	Method	1DX15	1DX15	1DX15	1DX15	1DX15	1DX15	1DX15	1DX15	1DX15	1DX15	1DX15	1DX15	1DX15	1DX15	1DX15	1DX15	1DX15
	Analyte	La	Cr	Mg	Ba	Ti	B	Al	Na	K	W	Hg	Sc	Tl	S	Ga	Se	Te
	Unit	ppm	ppm	%	ppm	%	ppm	%	%	%	ppm	ppm	ppm	ppm	%	ppm	ppm	ppm
	MDL	1	1	0.01	1	0.001	1	0.01	0.001	0.01	0.1	0.01	0.1	0.1	0.05	1	0.5	0.2
NR L0000E-0800N NS	Soil	N.A.	N.A.	N.A.	N.A.	N.A.	N.A.	N.A.	N.A.	N.A.	N.A.	N.A.	N.A.	N.A.	N.A.	N.A.	N.A.	N.A.
NR L0000E-0900N NS	Soil	N.A.	N.A.	N.A.	N.A.	N.A.	N.A.	N.A.	N.A.	N.A.	N.A.	N.A.	N.A.	N.A.	N.A.	N.A.	N.A.	N.A.
NR L0000E-1000N	Soil	6	19	0.24	95	0.052	2	1.31	0.021	0.03	<0.1	0.02	1.4	<0.1	<0.05	5	<0.5	<0.2
RN L0000E-1100N NS	Soil	N.A.	N.A.	N.A.	N.A.	N.A.	N.A.	N.A.	N.A.	N.A.	N.A.	N.A.	N.A.	N.A.	N.A.	N.A.	N.A.	N.A.
RN L0000E-1200N NS	Soil	N.A.	N.A.	N.A.	N.A.	N.A.	N.A.	N.A.	N.A.	N.A.	N.A.	N.A.	N.A.	N.A.	N.A.	N.A.	N.A.	N.A.
RN L0000E-1300N	Soil	10	53	0.78	151	0.149	2	3.65	0.018	0.07	0.1	0.04	4.8	0.2	<0.05	9	<0.5	<0.2
RN L0000E-1400N	Soil	11	37	0.65	144	0.077	1	2.25	0.027	0.06	0.1	0.05	3.4	0.1	0.06	6	0.6	<0.2
NR L0E-1500N NS	Soil	N.A.	N.A.	N.A.	N.A.	N.A.	N.A.	N.A.	N.A.	N.A.	N.A.	N.A.	N.A.	N.A.	N.A.	N.A.	N.A.	N.A.
NR L0E-1600N NS	Soil	N.A.	N.A.	N.A.	N.A.	N.A.	N.A.	N.A.	N.A.	N.A.	N.A.	N.A.	N.A.	N.A.	N.A.	N.A.	N.A.	N.A.
NR L0E-1700N NS	Soil	N.A.	N.A.	N.A.	N.A.	N.A.	N.A.	N.A.	N.A.	N.A.	N.A.	N.A.	N.A.	N.A.	N.A.	N.A.	N.A.	N.A.
NR L0E-1800N	Soil	14	32	0.70	220	0.106	2	2.20	0.037	0.13	0.2	0.06	3.9	0.2	0.08	7	<0.5	<0.2
NR L0E-1900N	Soil	13	32	0.63	175	0.127	2	2.06	0.040	0.15	0.2	0.02	3.6	0.1	<0.05	7	<0.5	<0.2
RN L0E-2000N	Soil	11	33	0.58	164	0.107	1	2.04	0.025	0.11	0.1	0.05	3.5	0.1	<0.05	7	<0.5	<0.2
NR L0E-2100N NS	Soil	N.A.	N.A.	N.A.	N.A.	N.A.	N.A.	N.A.	N.A.	N.A.	N.A.	N.A.	N.A.	N.A.	N.A.	N.A.	N.A.	N.A.
NR L0E-2200N NS	Soil	N.A.	N.A.	N.A.	N.A.	N.A.	N.A.	N.A.	N.A.	N.A.	N.A.	N.A.	N.A.	N.A.	N.A.	N.A.	N.A.	N.A.
NR L0E-2300N	Soil	11	47	0.72	167	0.117	2	2.09	0.023	0.08	0.1	0.05	3.4	<0.1	0.07	7	<0.5	<0.2
NR L0E-2400N	Soil	8	42	0.57	86	0.144	1	2.30	0.018	0.06	0.2	0.03	2.6	<0.1	<0.05	6	<0.5	<0.2
NR L0E-2500N NS	Soil	N.A.	N.A.	N.A.	N.A.	N.A.	N.A.	N.A.	N.A.	N.A.	N.A.	N.A.	N.A.	N.A.	N.A.	N.A.	N.A.	N.A.
NR L0E-2600N NS	Soil	N.A.	N.A.	N.A.	N.A.	N.A.	N.A.	N.A.	N.A.	N.A.	N.A.	N.A.	N.A.	N.A.	N.A.	N.A.	N.A.	N.A.
RN L0E-2700N	Soil	13	39	0.54	134	0.126	<1	1.69	0.026	0.10	0.2	0.01	3.1	<0.1	<0.05	6	<0.5	<0.2
NR L0100E-0000N	Soil	14	41	0.52	160	0.080	2	1.68	0.014	0.11	0.1	0.04	3.1	<0.1	0.06	6	<0.5	<0.2
NR L0100E-0100N NS	Soil	N.A.	N.A.	N.A.	N.A.	N.A.	N.A.	N.A.	N.A.	N.A.	N.A.	N.A.	N.A.	N.A.	N.A.	N.A.	N.A.	N.A.
NR L0100E-0200N	Soil	10	37	0.61	161	0.099	1	2.08	0.016	0.07	0.2	0.03	3.8	0.1	0.05	7	<0.5	<0.2
NR L0100E-0300N NS	Soil	L.N.R.	L.N.R.	L.N.R.	L.N.R.	L.N.R.	L.N.R.	L.N.R.	L.N.R.	L.N.R.	L.N.R.	L.N.R.	L.N.R.	L.N.R.	L.N.R.	L.N.R.	L.N.R.	L.N.R.
NR L0100E-0400N NS	Soil	N.A.	N.A.	N.A.	N.A.	N.A.	N.A.	N.A.	N.A.	N.A.	N.A.	N.A.	N.A.	N.A.	N.A.	N.A.	N.A.	N.A.
NR L0100E-0500N NS	Soil	N.A.	N.A.	N.A.	N.A.	N.A.	N.A.	N.A.	N.A.	N.A.	N.A.	N.A.	N.A.	N.A.	N.A.	N.A.	N.A.	N.A.
NR L0100E-0600N NS	Soil	N.A.	N.A.	N.A.	N.A.	N.A.	N.A.	N.A.	N.A.	N.A.	N.A.	N.A.	N.A.	N.A.	N.A.	N.A.	N.A.	N.A.
NR L0100E-0700N NS	Soil	N.A.	N.A.	N.A.	N.A.	N.A.	N.A.	N.A.	N.A.	N.A.	N.A.	N.A.	N.A.	N.A.	N.A.	N.A.	N.A.	N.A.
NR L0100E-0800N NS	Soil	N.A.	N.A.	N.A.	N.A.	N.A.	N.A.	N.A.	N.A.	N.A.	N.A.	N.A.	N.A.	N.A.	N.A.	N.A.	N.A.	N.A.
NR L0100E-0900N	Soil	15	37	0.66	168	0.141	2	2.41	0.022	0.10	0.2	0.03	4.9	0.1	<0.05	7	0.8	<0.2

This report supersedes all previous preliminary and final reports with this file number dated prior to the date on this certificate. Signature indicates final approval; preliminary reports are unsigned and should be used for reference only.

AcmeLabs Acme Analytical Laboratories (Vancouver) Ltd.
1020 Cordova St. East Vancouver BC V6A 4A3 Canada
Phone (604) 253-3158 Fax (604) 253-1716
www.acmelab.com

Client: **Nokuyukon Holdings Inc.**
110 Falcon Dr.
Whitehorse YT Y1A 6C7 Canada

Project: Ray North Grid
Report Date: October 19, 2010

CERTIFICATE OF ANALYSIS WHI10000351.1

	Method	1DX15	1DX15	1DX15	1DX15	1DX15	1DX15	1DX15	1DX15	1DX15	1DX15	1DX15	1DX15	1DX15	1DX15	1DX15	1DX15	1DX15	1DX15	1DX15	1DX15
	Analyte	Mo	Cu	Pb	Zn	Ag	Ni	Co	Mn	Fe	As	U	Au	Th	Sr	Cd	Sb	Bi	V	Ca	P
	Unit	ppm	ppm	ppm	ppm	ppm	ppm	ppm	ppm	%	ppm	ppm	ppb	ppm	ppm	ppm	ppm	ppm	ppm	%	%
	MDL	0.1	0.1	0.1	1	0.1	0.1	0.1	1	0.01	0.5	0.1	0.5	0.1	1	0.1	0.1	0.1	2	0.01	0.001
NR L0100E-1000N NS	Soil	N.A.	N.A.	N.A.	N.A.	N.A.	N.A.	N.A.	N.A.	N.A.	N.A.	N.A.	N.A.	N.A.	N.A.	N.A.	N.A.	N.A.	N.A.	N.A.	N.A.
RN L0100E-1100N	Soil	1.5	27.9	9.7	63	0.1	29.6	15.1	580	2.73	5.5	0.9	6.6	1.8	30	0.4	0.6	0.2	74	0.35	0.095
RN L0100E-1200N	Soil	1.3	29.7	9.7	52	0.1	27.7	12.3	212	3.02	9.2	1.1	4.3	2.2	24	0.2	0.7	0.2	82	0.30	0.088
RN L0100E-1300N NS	Soil	N.A.	N.A.	N.A.	N.A.	N.A.	N.A.	N.A.	N.A.	N.A.	N.A.	N.A.	N.A.	N.A.	N.A.	N.A.	N.A.	N.A.	N.A.	N.A.	N.A.
RN L0100E-1400N	Soil	0.7	25.8	6.2	58	<0.1	26.5	12.6	519	3.02	7.1	0.6	9.8	3.2	32	0.1	0.5	0.1	79	0.43	0.066
RN L0100E-1500N NS	Soil	N.A.	N.A.	N.A.	N.A.	N.A.	N.A.	N.A.	N.A.	N.A.	N.A.	N.A.	N.A.	N.A.	N.A.	N.A.	N.A.	N.A.	N.A.	N.A.	N.A.
RN L0100E-1600N NS	Soil	N.A.	N.A.	N.A.	N.A.	N.A.	N.A.	N.A.	N.A.	N.A.	N.A.	N.A.	N.A.	N.A.	N.A.	N.A.	N.A.	N.A.	N.A.	N.A.	N.A.
RN L0100E-1700N	Soil	1.8	26.8	9.3	57	<0.1	24.4	12.2	387	3.45	9.3	0.8	2.7	2.6	27	0.2	0.6	0.2	89	0.31	0.062
RN L0100E-1800N NS	Soil	N.A.	N.A.	N.A.	N.A.	N.A.	N.A.	N.A.	N.A.	N.A.	N.A.	N.A.	N.A.	N.A.	N.A.	N.A.	N.A.	N.A.	N.A.	N.A.	N.A.
RN L0100E-1900N	Soil	1.1	30.6	8.6	66	<0.1	21.6	16.4	1029	3.21	7.6	1.2	14.3	4.3	45	0.2	0.6	0.4	87	0.56	0.150
RN L0100E-2000N NS	Soil	N.A.	N.A.	N.A.	N.A.	N.A.	N.A.	N.A.	N.A.	N.A.	N.A.	N.A.	N.A.	N.A.	N.A.	N.A.	N.A.	N.A.	N.A.	N.A.	N.A.
RN L0100E-2100N NS	Soil	N.A.	N.A.	N.A.	N.A.	N.A.	N.A.	N.A.	N.A.	N.A.	N.A.	N.A.	N.A.	N.A.	N.A.	N.A.	N.A.	N.A.	N.A.	N.A.	N.A.
RN L0100E-2200N	Soil	0.8	24.4	5.7	53	<0.1	27.6	11.6	395	2.64	4.7	0.9	1.0	2.3	39	0.2	0.4	0.1	71	0.45	0.096
RN L0100E-2300N	Soil	0.7	25.3	6.2	60	<0.1	25.2	12.6	516	2.68	5.5	0.9	3.1	1.9	42	0.2	0.4	0.1	75	0.50	0.087
RN L0100E-2400N NS	Soil	N.A.	N.A.	N.A.	N.A.	N.A.	N.A.	N.A.	N.A.	N.A.	N.A.	N.A.	N.A.	N.A.	N.A.	N.A.	N.A.	N.A.	N.A.	N.A.	N.A.
RN L0100E-2500N	Soil	0.5	23.3	4.5	50	<0.1	22.7	10.6	427	2.88	5.8	0.6	5.2	3.1	35	<0.1	0.4	0.1	90	0.59	0.147
RN L0100E-2600N NS	Soil	N.A.	N.A.	N.A.	N.A.	N.A.	N.A.	N.A.	N.A.	N.A.	N.A.	N.A.	N.A.	N.A.	N.A.	N.A.	N.A.	N.A.	N.A.	N.A.	N.A.
RN L0100E-2700N NS	Soil	N.A.	N.A.	N.A.	N.A.	N.A.	N.A.	N.A.	N.A.	N.A.	N.A.	N.A.	N.A.	N.A.	N.A.	N.A.	N.A.	N.A.	N.A.	N.A.	N.A.
RN L0200E-0000N NS	Soil	N.A.	N.A.	N.A.	N.A.	N.A.	N.A.	N.A.	N.A.	N.A.	N.A.	N.A.	N.A.	N.A.	N.A.	N.A.	N.A.	N.A.	N.A.	N.A.	N.A.
RN L0200E-0100N NS	Soil	N.A.	N.A.	N.A.	N.A.	N.A.	N.A.	N.A.	N.A.	N.A.	N.A.	N.A.	N.A.	N.A.	N.A.	N.A.	N.A.	N.A.	N.A.	N.A.	N.A.
RN L0200E-0200N NS	Soil	N.A.	N.A.	N.A.	N.A.	N.A.	N.A.	N.A.	N.A.	N.A.	N.A.	N.A.	N.A.	N.A.	N.A.	N.A.	N.A.	N.A.	N.A.	N.A.	N.A.
RN L0200E-0300N	Soil	1.6	29.8	11.0	59	0.1	20.9	13.0	618	2.95	15.0	1.1	2.8	1.2	29	0.3	0.6	0.2	75	0.28	0.075
RN L0200E-0400N NS	Soil	N.A.	N.A.	N.A.	N.A.	N.A.	N.A.	N.A.	N.A.	N.A.	N.A.	N.A.	N.A.	N.A.	N.A.	N.A.	N.A.	N.A.	N.A.	N.A.	N.A.
RN L0200E-0500N NS	Soil	N.A.	N.A.	N.A.	N.A.	N.A.	N.A.	N.A.	N.A.	N.A.	N.A.	N.A.	N.A.	N.A.	N.A.	N.A.	N.A.	N.A.	N.A.	N.A.	N.A.
RN L0200E-0600N	Soil	1.4	28.1	10.0	67	0.1	25.9	13.0	488	3.14	8.1	1.3	3.9	1.7	32	0.2	0.5	0.2	87	0.34	0.101
RN L0200E-0700N NS	Soil	N.A.	N.A.	N.A.	N.A.	N.A.	N.A.	N.A.	N.A.	N.A.	N.A.	N.A.	N.A.	N.A.	N.A.	N.A.	N.A.	N.A.	N.A.	N.A.	N.A.
RN L0200E-0800N NS	Soil	N.A.	N.A.	N.A.	N.A.	N.A.	N.A.	N.A.	N.A.	N.A.	N.A.	N.A.	N.A.	N.A.	N.A.	N.A.	N.A.	N.A.	N.A.	N.A.	N.A.
RN L0200E-0900N	Soil	0.9	21.7	9.3	51	0.2	21.8	11.6	341	2.89	6.1	1.3	3.7	1.7	41	0.1	0.4	0.3	73	0.41	0.074
RN L0200E-1000N NS	Soil	N.A.	N.A.	N.A.	N.A.	N.A.	N.A.	N.A.	N.A.	N.A.	N.A.	N.A.	N.A.	N.A.	N.A.	N.A.	N.A.	N.A.	N.A.	N.A.	N.A.
RN L0200E-1100N NS	Soil	N.A.	N.A.	N.A.	N.A.	N.A.	N.A.	N.A.	N.A.	N.A.	N.A.	N.A.	N.A.	N.A.	N.A.	N.A.	N.A.	N.A.	N.A.	N.A.	N.A.

This report supersedes all previous preliminary and final reports with this file number dated prior to the date on this certificate. Signature indicates final approval; preliminary reports are unsigned and should be used for reference only.

AcmeLabs Acme Analytical Laboratories (Vancouver) Ltd.
1020 Cordova St. East Vancouver BC V6A 4A3 Canada
Phone (604) 253-3158 Fax (604) 253-1716
www.acmelab.com

Client: **Nokuyukon Holdings Inc.**
110 Falcon Dr.
Whitehorse YT Y1A 6C7 Canada

Project: Ray North Grid
Report Date: October 19, 2010

CERTIFICATE OF ANALYSIS WHI10000351.1

	Method	1DX15	1DX15	1DX15	1DX15	1DX15	1DX15	1DX15	1DX15	1DX15	1DX15	1DX15	1DX15	1DX15	1DX15	1DX15	1DX15	1DX15
	Analyte	La	Cr	Mg	Ba	Ti	B	Al	Na	K	W	Hg	Sc	Tl	S	Ga	Se	Te
	Unit	ppm	ppm	%	ppm	%	ppm	%	%	%	ppm	ppm	ppm	ppm	%	ppm	ppm	ppm
	MDL	1	1	0.01	1	0.001	1	0.01	0.001	0.01	0.1	0.01	0.1	0.1	0.05	1	0.5	0.2
NR L0100E-1000N NS	Soil	N.A.	N.A.	N.A.	N.A.	N.A.	N.A.	N.A.	N.A.	N.A.	N.A.	N.A.	N.A.	N.A.	N.A.	N.A.	N.A.	N.A.
RN L0100E-1100N	Soil	12	39	0.67	170	0.101	1	2.35	0.021	0.08	0.2	0.06	3.9	0.1	0.08	7	<0.5	<0.2
RN L0100E-1200N	Soil	14	40	0.68	156	0.118	2	2.44	0.020	0.08	0.2	0.07	4.7	0.1	0.07	7	<0.5	<0.2
RN L0100E-1300N NS	Soil	N.A.	N.A.	N.A.	N.A.	N.A.	N.A.	N.A.	N.A.	N.A.	N.A.	N.A.	N.A.	N.A.	N.A.	N.A.	N.A.	N.A.
RN L0100E-1400N	Soil	10	36	0.68	136	0.140	2	2.22	0.023	0.08	0.2	0.02	3.6	<0.1	<0.05	6	<0.5	<0.2
RN L0100E-1500N NS	Soil	N.A.	N.A.	N.A.	N.A.	N.A.	N.A.	N.A.	N.A.	N.A.	N.A.	N.A.	N.A.	N.A.	N.A.	N.A.	N.A.	N.A.
RN L0100E-1600N NS	Soil	N.A.	N.A.	N.A.	N.A.	N.A.	N.A.	N.A.	N.A.	N.A.	N.A.	N.A.	N.A.	N.A.	N.A.	N.A.	N.A.	N.A.
RN L0100E-1700N	Soil	9	36	0.54	137	0.120	1	2.48	0.021	0.07	0.2	0.04	3.2	<0.1	<0.05	8	<0.5	<0.2
RN L0100E-1800N NS	Soil	N.A.	N.A.	N.A.	N.A.	N.A.	N.A.	N.A.	N.A.	N.A.	N.A.	N.A.	N.A.	N.A.	N.A.	N.A.	N.A.	N.A.
RN L0100E-1900N	Soil	15	34	0.64	182	0.132	1	2.15	0.031	0.16	0.3	0.02	3.7	0.1	<0.05	7	0.6	<0.2
RN L0100E-2000N NS	Soil	N.A.	N.A.	N.A.	N.A.	N.A.	N.A.	N.A.	N.A.	N.A.	N.A.	N.A.	N.A.	N.A.	N.A.	N.A.	N.A.	N.A.
RN L0100E-2100N NS	Soil	N.A.	N.A.	N.A.	N.A.	N.A.	N.A.	N.A.	N.A.	N.A.	N.A.	N.A.	N.A.	N.A.	N.A.	N.A.	N.A.	N.A.
RN L0100E-2200N	Soil	12	44	0.77	152	0.130	2	1.96	0.027	0.11	0.1	0.02	3.5	<0.1	<0.05	7	<0.5	<0.2
RN L0100E-2300N	Soil	12	42	0.64	150	0.127	1	2.10	0.025	0.08	0.1	0.02	3.9	0.1	<0.05	7	<0.5	<0.2
RN L0100E-2400N NS	Soil	N.A.	N.A.	N.A.	N.A.	N.A.	N.A.	N.A.	N.A.	N.A.	N.A.	N.A.	N.A.	N.A.	N.A.	N.A.	N.A.	N.A.
RN L0100E-2500N	Soil	13	48	0.53	114	0.122	<1	1.55	0.025	0.09	0.4	0.02	2.9	<0.1	<0.05	5	<0.5	<0.2
RN L0100E-2600N NS	Soil	N.A.	N.A.	N.A.	N.A.	N.A.	N.A.	N.A.	N.A.	N.A.	N.A.	N.A.	N.A.	N.A.	N.A.	N.A.	N.A.	N.A.
RN L0100E-2700N NS	Soil	N.A.	N.A.	N.A.	N.A.	N.A.	N.A.	N.A.	N.A.	N.A.	N.A.	N.A.	N.A.	N.A.	N.A.	N.A.	N.A.	N.A.
RN L0200E-0000N NS	Soil	N.A.	N.A.	N.A.	N.A.	N.A.	N.A.	N.A.	N.A.	N.A.	N.A.	N.A.	N.A.	N.A.	N.A.	N.A.	N.A.	N.A.
RN L0200E-0100N NS	Soil	N.A.	N.A.	N.A.	N.A.	N.A.	N.A.	N.A.	N.A.	N.A.	N.A.	N.A.	N.A.	N.A.	N.A.	N.A.	N.A.	N.A.
RN L0200E-0200N NS	Soil	N.A.	N.A.	N.A.	N.A.	N.A.	N.A.	N.A.	N.A.	N.A.	N.A.	N.A.	N.A.	N.A.	N.A.	N.A.	N.A.	N.A.
RN L0200E-0300N	Soil	10	30	0.52	126	0.078	1	1.98	0.020	0.06	0.2	0.04	3.1	<0.1	0.07	7	<0.5	<0.2
RN L0200E-0400N NS	Soil	N.A.	N.A.	N.A.	N.A.	N.A.	N.A.	N.A.	N.A.	N.A.	N.A.	N.A.	N.A.	N.A.	N.A.	N.A.	N.A.	N.A.
RN L0200E-0500N NS	Soil	N.A.	N.A.	N.A.	N.A.	N.A.	N.A.	N.A.	N.A.	N.A.	N.A.	N.A.	N.A.	N.A.	N.A.	N.A.	N.A.	N.A.
RN L0200E-0600N	Soil	11	36	0.67	173	0.109	1	2.51	0.021	0.08	0.2	0.03	3.8	0.1	0.06	8	0.5	<0.2
RN L0200E-0700N NS	Soil	N.A.	N.A.	N.A.	N.A.	N.A.	N.A.	N.A.	N.A.	N.A.	N.A.	N.A.	N.A.	N.A.	N.A.	N.A.	N.A.	N.A.
RN L0200E-0800N NS	Soil	N.A.	N.A.	N.A.	N.A.	N.A.	N.A.	N.A.	N.A.	N.A.	N.A.	N.A.	N.A.	N.A.	N.A.	N.A.	N.A.	N.A.
RN L0200E-0900N	Soil	13	36	0.63	179	0.099	1	2.27	0.022	0.07	0.1	0.04	4.3	<0.1	0.06	7	<0.5	<0.2
RN L0200E-1000N NS	Soil	N.A.	N.A.	N.A.	N.A.	N.A.	N.A.	N.A.	N.A.	N.A.	N.A.	N.A.	N.A.	N.A.	N.A.	N.A.	N.A.	N.A.
RN L0200E-1100N NS	Soil	N.A.	N.A.	N.A.	N.A.	N.A.	N.A.	N.A.	N.A.	N.A.	N.A.	N.A.	N.A.	N.A.	N.A.	N.A.	N.A.	N.A.

This report supersedes all previous preliminary and final reports with this file number dated prior to the date on this certificate. Signature indicates final approval; preliminary reports are unsigned and should be used for reference only.

AcmeLabs Acme Analytical Laboratories (Vancouver) Ltd.
1020 Cordova St. East Vancouver BC V6A 4A3 Canada
Phone (604) 253-3158 Fax (604) 253-1716
www.acmelab.com

Client: **Nokuyukon Holdings Inc.**
110 Falcon Dr.
Whitehorse YT Y1A 6C7 Canada

Project: Ray North Grid
Report Date: October 19, 2010

CERTIFICATE OF ANALYSIS WHI10000351.1

	Method	1DX15	1DX15	1DX15	1DX15	1DX15	1DX15	1DX15	1DX15	1DX15	1DX15	1DX15	1DX15	1DX15	1DX15	1DX15	1DX15	1DX15	1DX15	1DX15	1DX15
	Analyte	Mo	Cu	Pb	Zn	Ag	Ni	Co	Mn	Fe	As	U	Au	Th	Sr	Cd	Sb	Bi	V	Ca	P
	Unit	ppm	ppm	ppm	ppm	ppm	ppm	ppm	ppm	%	ppm	ppm	ppb	ppm	ppm	ppm	ppm	ppm	ppm	%	%
	MDL	0.1	0.1	0.1	1	0.1	0.1	0.1	1	0.01	0.5	0.1	0.5	0.1	1	0.1	0.1	0.1	2	0.01	0.001
RN L0200E-1200N NS	Soil	N.A.	N.A.	N.A.	N.A.	N.A.	N.A.	N.A.	N.A.	N.A.	N.A.	N.A.	N.A.	N.A.	N.A.	N.A.	N.A.	N.A.	N.A.	N.A.	N.A.
RN L0200E-1300N NS	Soil	N.A.	N.A.	N.A.	N.A.	N.A.	N.A.	N.A.	N.A.	N.A.	N.A.	N.A.	N.A.	N.A.	N.A.	N.A.	N.A.	N.A.	N.A.	N.A.	N.A.
RN L0200E-1400N NS	Soil	N.A.	N.A.	N.A.	N.A.	N.A.	N.A.	N.A.	N.A.	N.A.	N.A.	N.A.	N.A.	N.A.	N.A.	N.A.	N.A.	N.A.	N.A.	N.A.	N.A.
RN L0200E-1500N NS	Soil	N.A.	N.A.	N.A.	N.A.	N.A.	N.A.	N.A.	N.A.	N.A.	N.A.	N.A.	N.A.	N.A.	N.A.	N.A.	N.A.	N.A.	N.A.	N.A.	N.A.
RN L0200E-1600N	Soil	0.5	24.5	4.4	52	<0.1	23.5	10.8	428	2.85	5.3	1.1	5.5	4.0	25	<0.1	0.4	0.2	80	0.41	0.108
RN L0200E-1700N NS	Soil	N.A.	N.A.	N.A.	N.A.	N.A.	N.A.	N.A.	N.A.	N.A.	N.A.	N.A.	N.A.	N.A.	N.A.	N.A.	N.A.	N.A.	N.A.	N.A.	N.A.
RN L0200E-1800N NS	Soil	N.A.	N.A.	N.A.	N.A.	N.A.	N.A.	N.A.	N.A.	N.A.	N.A.	N.A.	N.A.	N.A.	N.A.	N.A.	N.A.	N.A.	N.A.	N.A.	N.A.
RN L0200E-1900N	Soil	1.0	30.3	7.8	63	<0.1	22.8	14.5	543	3.02	6.8	1.5	3.9	3.8	32	0.2	0.6	0.4	83	0.44	0.111
RN L0200E-2000N	Soil	1.1	45.2	6.5	55	<0.1	23.6	13.7	505	2.86	6.1	1.3	2.2	5.0	21	0.1	0.4	0.2	82	0.37	0.099
RN L0200E-2100N NS	Soil	N.A.	N.A.	N.A.	N.A.	N.A.	N.A.	N.A.	N.A.	N.A.	N.A.	N.A.	N.A.	N.A.	N.A.	N.A.	N.A.	N.A.	N.A.	N.A.	N.A.
RN L0200E-2200N NS	Soil	N.A.	N.A.	N.A.	N.A.	N.A.	N.A.	N.A.	N.A.	N.A.	N.A.	N.A.	N.A.	N.A.	N.A.	N.A.	N.A.	N.A.	N.A.	N.A.	N.A.
RN L0200E-2300N NS	Soil	N.A.	N.A.	N.A.	N.A.	N.A.	N.A.	N.A.	N.A.	N.A.	N.A.	N.A.	N.A.	N.A.	N.A.	N.A.	N.A.	N.A.	N.A.	N.A.	N.A.
RN L0200E-2400N NS	Soil	N.A.	N.A.	N.A.	N.A.	N.A.	N.A.	N.A.	N.A.	N.A.	N.A.	N.A.	N.A.	N.A.	N.A.	N.A.	N.A.	N.A.	N.A.	N.A.	N.A.
RN L0200E-2500N NS	Soil	N.A.	N.A.	N.A.	N.A.	N.A.	N.A.	N.A.	N.A.	N.A.	N.A.	N.A.	N.A.	N.A.	N.A.	N.A.	N.A.	N.A.	N.A.	N.A.	N.A.
RN L0200E-2600N NS	Soil	N.A.	N.A.	N.A.	N.A.	N.A.	N.A.	N.A.	N.A.	N.A.	N.A.	N.A.	N.A.	N.A.	N.A.	N.A.	N.A.	N.A.	N.A.	N.A.	N.A.
RN L0200E-2700N NS	Soil	N.A.	N.A.	N.A.	N.A.	N.A.	N.A.	N.A.	N.A.	N.A.	N.A.	N.A.	N.A.	N.A.	N.A.	N.A.	N.A.	N.A.	N.A.	N.A.	N.A.
RN L0300E-0000N NS	Soil	N.A.	N.A.	N.A.	N.A.	N.A.	N.A.	N.A.	N.A.	N.A.	N.A.	N.A.	N.A.	N.A.	N.A.	N.A.	N.A.	N.A.	N.A.	N.A.	N.A.
RN L0300E-0100N	Soil	0.8	48.9	8.8	92	<0.1	63.3	17.0	490	3.80	5.7	1.5	1.0	5.4	10	0.1	2.3	0.2	79	0.11	0.053
RN L0300E-0200N	Soil	1.4	27.3	10.3	59	0.2	27.3	12.4	483	2.46	7.6	0.8	3.5	1.0	26	0.4	0.6	0.1	73	0.28	0.063
RN L0300E-0300N NS	Soil	N.A.	N.A.	N.A.	N.A.	N.A.	N.A.	N.A.	N.A.	N.A.	N.A.	N.A.	N.A.	N.A.	N.A.	N.A.	N.A.	N.A.	N.A.	N.A.	N.A.
RN L0300E-0400N NS	Soil	N.A.	N.A.	N.A.	N.A.	N.A.	N.A.	N.A.	N.A.	N.A.	N.A.	N.A.	N.A.	N.A.	N.A.	N.A.	N.A.	N.A.	N.A.	N.A.	N.A.
RN L0300E-0500N NS	Soil	N.A.	N.A.	N.A.	N.A.	N.A.	N.A.	N.A.	N.A.	N.A.	N.A.	N.A.	N.A.	N.A.	N.A.	N.A.	N.A.	N.A.	N.A.	N.A.	N.A.
RN L0300E-0600N NS	Soil	N.A.	N.A.	N.A.	N.A.	N.A.	N.A.	N.A.	N.A.	N.A.	N.A.	N.A.	N.A.	N.A.	N.A.	N.A.	N.A.	N.A.	N.A.	N.A.	N.A.
RN L0300E-0700N	Soil	0.9	21.6	8.6	53	<0.1	24.0	11.9	338	2.60	5.0	0.9	2.6	2.8	26	0.1	0.3	0.2	77	0.38	0.087
RN L0300E-0800N	Soil	0.3	28.7	15.6	73	<0.1	15.2	14.1	315	3.48	2.4	1.0	0.9	9.7	57	0.2	0.2	0.1	105	1.05	0.244
RN L0300E-0900N NS	Soil	N.A.	N.A.	N.A.	N.A.	N.A.	N.A.	N.A.	N.A.	N.A.	N.A.	N.A.	N.A.	N.A.	N.A.	N.A.	N.A.	N.A.	N.A.	N.A.	N.A.
RN L0300E-1000N	Soil	1.2	19.9	11.0	55	<0.1	21.8	10.5	388	3.06	6.4	0.9	2.0	3.0	25	0.1	0.4	0.2	85	0.42	0.105
RN L0300E-1100N NS	Soil	N.A.	N.A.	N.A.	N.A.	N.A.	N.A.	N.A.	N.A.	N.A.	N.A.	N.A.	N.A.	N.A.	N.A.	N.A.	N.A.	N.A.	N.A.	N.A.	N.A.
RN L0300E-1200N NS	Soil	N.A.	N.A.	N.A.	N.A.	N.A.	N.A.	N.A.	N.A.	N.A.	N.A.	N.A.	N.A.	N.A.	N.A.	N.A.	N.A.	N.A.	N.A.	N.A.	N.A.
RN L0300E-1300N	Soil	2.3	21.3	10.4	54	<0.1	24.5	9.7	239	3.68	9.2	0.5	0.8	2.1	14	0.3	0.8	0.2	106	0.16	0.026

This report supersedes all previous preliminary and final reports with this file number dated prior to the date on this certificate. Signature indicates final approval; preliminary reports are unsigned and should be used for reference only.

AcmeLabs Acme Analytical Laboratories (Vancouver) Ltd.
1020 Cordova St. East Vancouver BC V6A 4A3 Canada
Phone (604) 253-3158 Fax (604) 253-1716
www.acmelab.com

Client: **Nokuyukon Holdings Inc.**
110 Falcon Dr.
Whitehorse YT Y1A 6C7 Canada

Project: Ray North Grid
Report Date: October 19, 2010

CERTIFICATE OF ANALYSIS WHI10000351.1

	Method	1DX15	1DX15	1DX15	1DX15	1DX15	1DX15	1DX15	1DX15	1DX15	1DX15	1DX15	1DX15	1DX15	1DX15	1DX15	1DX15	1DX15
	Analyte	La	Cr	Mg	Ba	Ti	B	Al	Na	K	W	Hg	Sc	Tl	S	Ga	Se	Te
	Unit	ppm	ppm	%	ppm	%	ppm	%	%	%	ppm	ppm	ppm	ppm	%	ppm	ppm	ppm
	MDL	1	1	0.01	1	0.001	1	0.01	0.001	0.01	0.1	0.01	0.1	0.1	0.05	1	0.5	0.2
RN L0200E-1200N NS	Soil	N.A.	N.A.	N.A.	N.A.	N.A.	N.A.	N.A.	N.A.	N.A.	N.A.	N.A.	N.A.	N.A.	N.A.	N.A.	N.A.	N.A.
RN L0200E-1300N NS	Soil	N.A.	N.A.	N.A.	N.A.	N.A.	N.A.	N.A.	N.A.	N.A.	N.A.	N.A.	N.A.	N.A.	N.A.	N.A.	N.A.	N.A.
RN L0200E-1400N NS	Soil	N.A.	N.A.	N.A.	N.A.	N.A.	N.A.	N.A.	N.A.	N.A.	N.A.	N.A.	N.A.	N.A.	N.A.	N.A.	N.A.	N.A.
RN L0200E-1500N NS	Soil	N.A.	N.A.	N.A.	N.A.	N.A.	N.A.	N.A.	N.A.	N.A.	N.A.	N.A.	N.A.	N.A.	N.A.	N.A.	N.A.	N.A.
RN L0200E-1600N	Soil	16	39	0.64	93	0.136	2	1.67	0.020	0.11	0.3	<0.01	3.7	0.1	<0.05	5	<0.5	<0.2
RN L0200E-1700N NS	Soil	N.A.	N.A.	N.A.	N.A.	N.A.	N.A.	N.A.	N.A.	N.A.	N.A.	N.A.	N.A.	N.A.	N.A.	N.A.	N.A.	N.A.
RN L0200E-1800N NS	Soil	N.A.	N.A.	N.A.	N.A.	N.A.	N.A.	N.A.	N.A.	N.A.	N.A.	N.A.	N.A.	N.A.	N.A.	N.A.	N.A.	N.A.
RN L0200E-1900N	Soil	13	35	0.66	152	0.137	1	2.22	0.021	0.10	0.3	0.03	3.6	0.1	<0.05	7	<0.5	<0.2
RN L0200E-2000N	Soil	12	36	0.69	157	0.157	2	2.04	0.017	0.15	0.5	0.02	3.8	0.1	<0.05	6	<0.5	<0.2
RN L0200E-2100N NS	Soil	N.A.	N.A.	N.A.	N.A.	N.A.	N.A.	N.A.	N.A.	N.A.	N.A.	N.A.	N.A.	N.A.	N.A.	N.A.	N.A.	N.A.
RN L0200E-2200N NS	Soil	N.A.	N.A.	N.A.	N.A.	N.A.	N.A.	N.A.	N.A.	N.A.	N.A.	N.A.	N.A.	N.A.	N.A.	N.A.	N.A.	N.A.
RN L0200E-2300N NS	Soil	N.A.	N.A.	N.A.	N.A.	N.A.	N.A.	N.A.	N.A.	N.A.	N.A.	N.A.	N.A.	N.A.	N.A.	N.A.	N.A.	N.A.
RN L0200E-2400N NS	Soil	N.A.	N.A.	N.A.	N.A.	N.A.	N.A.	N.A.	N.A.	N.A.	N.A.	N.A.	N.A.	N.A.	N.A.	N.A.	N.A.	N.A.
RN L0200E-2500N NS	Soil	N.A.	N.A.	N.A.	N.A.	N.A.	N.A.	N.A.	N.A.	N.A.	N.A.	N.A.	N.A.	N.A.	N.A.	N.A.	N.A.	N.A.
RN L0200E-2600N NS	Soil	N.A.	N.A.	N.A.	N.A.	N.A.	N.A.	N.A.	N.A.	N.A.	N.A.	N.A.	N.A.	N.A.	N.A.	N.A.	N.A.	N.A.
RN L0200E-2700N NS	Soil	N.A.	N.A.	N.A.	N.A.	N.A.	N.A.	N.A.	N.A.	N.A.	N.A.	N.A.	N.A.	N.A.	N.A.	N.A.	N.A.	N.A.
RN L0300E-0000N NS	Soil	N.A.	N.A.	N.A.	N.A.	N.A.	N.A.	N.A.	N.A.	N.A.	N.A.	N.A.	N.A.	N.A.	N.A.	N.A.	N.A.	N.A.
RN L0300E-0100N	Soil	20	73	0.72	209	0.077	2	2.22	0.007	0.26	<0.1	0.01	4.5	0.2	<0.05	7	<0.5	<0.2
RN L0300E-0200N	Soil	9	35	0.55	131	0.093	2	1.78	0.014	0.06	0.1	0.03	2.7	<0.1	<0.05	6	<0.5	<0.2
RN L0300E-0300N NS	Soil	N.A.	N.A.	N.A.	N.A.	N.A.	N.A.	N.A.	N.A.	N.A.	N.A.	N.A.	N.A.	N.A.	N.A.	N.A.	N.A.	N.A.
RN L0300E-0400N NS	Soil	N.A.	N.A.	N.A.	N.A.	N.A.	N.A.	N.A.	N.A.	N.A.	N.A.	N.A.	N.A.	N.A.	N.A.	N.A.	N.A.	N.A.
RN L0300E-0500N NS	Soil	N.A.	N.A.	N.A.	N.A.	N.A.	N.A.	N.A.	N.A.	N.A.	N.A.	N.A.	N.A.	N.A.	N.A.	N.A.	N.A.	N.A.
RN L0300E-0600N NS	Soil	N.A.	N.A.	N.A.	N.A.	N.A.	N.A.	N.A.	N.A.	N.A.	N.A.	N.A.	N.A.	N.A.	N.A.	N.A.	N.A.	N.A.
RN L0300E-0700N	Soil	11	41	0.63	129	0.132	1	2.09	0.017	0.09	0.1	0.04	3.8	0.1	<0.05	6	0.6	<0.2
RN L0300E-0800N	Soil	23	27	0.88	501	0.200	<1	3.09	0.039	0.71	0.2	<0.01	2.9	0.3	<0.05	9	<0.5	<0.2
RN L0300E-0900N NS	Soil	N.A.	N.A.	N.A.	N.A.	N.A.	N.A.	N.A.	N.A.	N.A.	N.A.	N.A.	N.A.	N.A.	N.A.	N.A.	N.A.	N.A.
RN L0300E-1000N	Soil	12	34	0.56	115	0.126	1	1.86	0.015	0.13	0.1	0.03	3.4	<0.1	<0.05	6	<0.5	<0.2
RN L0300E-1100N NS	Soil	N.A.	N.A.	N.A.	N.A.	N.A.	N.A.	N.A.	N.A.	N.A.	N.A.	N.A.	N.A.	N.A.	N.A.	N.A.	N.A.	N.A.
RN L0300E-1200N NS	Soil	N.A.	N.A.	N.A.	N.A.	N.A.	N.A.	N.A.	N.A.	N.A.	N.A.	N.A.	N.A.	N.A.	N.A.	N.A.	N.A.	N.A.
RN L0300E-1300N	Soil	7	36	0.38	94	0.142	1	1.95	0.014	0.04	0.1	0.02	2.4	<0.1	<0.05	9	<0.5	<0.2

This report supersedes all previous preliminary and final reports with this file number dated prior to the date on this certificate. Signature indicates final approval; preliminary reports are unsigned and should be used for reference only.

AcmeLabs Acme Analytical Laboratories (Vancouver) Ltd.
1020 Cordova St. East Vancouver BC V6A 4A3 Canada
Phone (604) 253-3158 Fax (604) 253-1716
www.acmelab.com

Client: **Nokuyukon Holdings Inc.**
110 Falcon Dr.
Whitehorse YT Y1A 6C7 Canada

Project: Ray North Grid
Report Date: October 19, 2010

CERTIFICATE OF ANALYSIS WHI10000351.1

		Method	1DX15	1DX15	1DX15	1DX15	1DX15	1DX15	1DX15	1DX15	1DX15	1DX15	1DX15	1DX15	1DX15	1DX15	1DX15	1DX15	1DX15	1DX15	1DX15	1DX15
		Analyte	Mo	Cu	Pb	Zn	Ag	Ni	Co	Mn	Fe	As	U	Au	Th	Sr	Cd	Sb	Bi	V	Ca	P
		Unit	ppm	ppm	ppm	ppm	ppm	ppm	ppm	ppm	%	ppm	ppm	ppb	ppm	ppm	ppm	ppm	ppm	ppm	%	%
		MDL	0.1	0.1	0.1	1	0.1	0.1	0.1	1	0.01	0.5	0.1	0.5	0.1	1	0.1	0.1	0.1	2	0.01	0.001
RN L0300E-1400N	Soil		0.7	33.0	8.7	62	<0.1	29.1	12.4	352	3.24	12.1	1.9	7.4	4.8	26	0.2	0.9	<0.1	94	0.42	0.105
RN L0300E-1500N NS	Soil		N.A.	N.A.	N.A.	N.A.	N.A.	N.A.	N.A.	N.A.	N.A.	N.A.	N.A.	N.A.	N.A.	N.A.	N.A.	N.A.	N.A.	N.A.	N.A.	N.A.
RN L0300E-1600N	Soil		0.9	31.0	5.8	57	<0.1	30.3	14.7	525	3.03	6.3	2.0	2.5	4.7	24	0.1	0.4	0.1	90	0.40	0.086
RN L0300E-1700N NS	Soil		N.A.	N.A.	N.A.	N.A.	N.A.	N.A.	N.A.	N.A.	N.A.	N.A.	N.A.	N.A.	N.A.	N.A.	N.A.	N.A.	N.A.	N.A.	N.A.	N.A.
RN L0300E-1800N NS	Soil		N.A.	N.A.	N.A.	N.A.	N.A.	N.A.	N.A.	N.A.	N.A.	N.A.	N.A.	N.A.	N.A.	N.A.	N.A.	N.A.	N.A.	N.A.	N.A.	N.A.
RN L0300E-1900N NS	Soil		N.A.	N.A.	N.A.	N.A.	N.A.	N.A.	N.A.	N.A.	N.A.	N.A.	N.A.	N.A.	N.A.	N.A.	N.A.	N.A.	N.A.	N.A.	N.A.	N.A.
RN L0300E-2000N NS	Soil		N.A.	N.A.	N.A.	N.A.	N.A.	N.A.	N.A.	N.A.	N.A.	N.A.	N.A.	N.A.	N.A.	N.A.	N.A.	N.A.	N.A.	N.A.	N.A.	N.A.
RN L0300E-2100N NS	Soil		N.A.	N.A.	N.A.	N.A.	N.A.	N.A.	N.A.	N.A.	N.A.	N.A.	N.A.	N.A.	N.A.	N.A.	N.A.	N.A.	N.A.	N.A.	N.A.	N.A.
RN L0300E-2200N NS	Soil		N.A.	N.A.	N.A.	N.A.	N.A.	N.A.	N.A.	N.A.	N.A.	N.A.	N.A.	N.A.	N.A.	N.A.	N.A.	N.A.	N.A.	N.A.	N.A.	N.A.
RN L0300E-2300N NS	Soil		N.A.	N.A.	N.A.	N.A.	N.A.	N.A.	N.A.	N.A.	N.A.	N.A.	N.A.	N.A.	N.A.	N.A.	N.A.	N.A.	N.A.	N.A.	N.A.	N.A.
RN L0300E-2400N NS	Soil		N.A.	N.A.	N.A.	N.A.	N.A.	N.A.	N.A.	N.A.	N.A.	N.A.	N.A.	N.A.	N.A.	N.A.	N.A.	N.A.	N.A.	N.A.	N.A.	N.A.
RN L0300E-2500N NS	Soil		N.A.	N.A.	N.A.	N.A.	N.A.	N.A.	N.A.	N.A.	N.A.	N.A.	N.A.	N.A.	N.A.	N.A.	N.A.	N.A.	N.A.	N.A.	N.A.	N.A.
RN L0300E-2600N NS	Soil		N.A.	N.A.	N.A.	N.A.	N.A.	N.A.	N.A.	N.A.	N.A.	N.A.	N.A.	N.A.	N.A.	N.A.	N.A.	N.A.	N.A.	N.A.	N.A.	N.A.
RN L0300E-2700N	Soil		1.0	30.1	6.9	62	<0.1	32.4	17.8	675	3.10	7.3	1.0	3.0	3.4	26	0.2	0.5	0.2	92	0.36	0.079
RN L0400E-0000N	Soil		0.7	43.7	11.2	79	<0.1	69.6	15.2	380	3.42	6.8	1.1	1.8	8.3	21	<0.1	1.6	0.2	59	0.35	0.076
RN L0400E-0100N	Soil		0.6	40.1	8.4	71	<0.1	120.4	19.1	426	3.07	6.4	0.6	2.9	5.1	21	<0.1	1.1	0.1	66	0.38	0.077
RN L0400E-0200N NS	Soil		N.A.	N.A.	N.A.	N.A.	N.A.	N.A.	N.A.	N.A.	N.A.	N.A.	N.A.	N.A.	N.A.	N.A.	N.A.	N.A.	N.A.	N.A.	N.A.	N.A.
RN L0400E-0300N	Soil		0.8	26.8	7.2	60	<0.1	27.6	13.6	439	2.88	6.8	1.0	2.7	3.5	31	0.2	0.3	0.1	86	0.49	0.114
RN L0400E-0400N NS	Soil		N.A.	N.A.	N.A.	N.A.	N.A.	N.A.	N.A.	N.A.	N.A.	N.A.	N.A.	N.A.	N.A.	N.A.	N.A.	N.A.	N.A.	N.A.	N.A.	N.A.
RN L0400E-0500N NS	Soil		N.A.	N.A.	N.A.	N.A.	N.A.	N.A.	N.A.	N.A.	N.A.	N.A.	N.A.	N.A.	N.A.	N.A.	N.A.	N.A.	N.A.	N.A.	N.A.	N.A.
RN L0400E-0600N	Soil		1.1	34.5	9.4	67	<0.1	29.4	14.8	560	3.00	7.5	0.9	4.4	2.9	30	0.2	1.3	0.2	91	0.40	0.102
RN L0400E-0700N NS	Soil		N.A.	N.A.	N.A.	N.A.	N.A.	N.A.	N.A.	N.A.	N.A.	N.A.	N.A.	N.A.	N.A.	N.A.	N.A.	N.A.	N.A.	N.A.	N.A.	N.A.
RN L0400E-0800N NS	Soil		N.A.	N.A.	N.A.	N.A.	N.A.	N.A.	N.A.	N.A.	N.A.	N.A.	N.A.	N.A.	N.A.	N.A.	N.A.	N.A.	N.A.	N.A.	N.A.	N.A.
RN L0400E-0900N NS	Soil		N.A.	N.A.	N.A.	N.A.	N.A.	N.A.	N.A.	N.A.	N.A.	N.A.	N.A.	N.A.	N.A.	N.A.	N.A.	N.A.	N.A.	N.A.	N.A.	N.A.
RN L0400E-1000N NS	Soil		N.A.	N.A.	N.A.	N.A.	N.A.	N.A.	N.A.	N.A.	N.A.	N.A.	N.A.	N.A.	N.A.	N.A.	N.A.	N.A.	N.A.	N.A.	N.A.	N.A.
RN L0400E-1100N NS	Soil		N.A.	N.A.	N.A.	N.A.	N.A.	N.A.	N.A.	N.A.	N.A.	N.A.	N.A.	N.A.	N.A.	N.A.	N.A.	N.A.	N.A.	N.A.	N.A.	N.A.
RN L0400E-1200N NS	Soil		N.A.	N.A.	N.A.	N.A.	N.A.	N.A.	N.A.	N.A.	N.A.	N.A.	N.A.	N.A.	N.A.	N.A.	N.A.	N.A.	N.A.	N.A.	N.A.	N.A.
RN L0400E-1300N NS	Soil		N.A.	N.A.	N.A.	N.A.	N.A.	N.A.	N.A.	N.A.	N.A.	N.A.	N.A.	N.A.	N.A.	N.A.	N.A.	N.A.	N.A.	N.A.	N.A.	N.A.
RN L0400E-1400N	Soil		1.1	31.6	8.7	63	0.1	33.2	16.3	401	2.96	7.5	1.0	2.7	2.1	30	0.2	0.5	0.2	86	0.36	0.086
RN L0400E-1500N NS	Soil		N.A.	N.A.	N.A.	N.A.	N.A.	N.A.	N.A.	N.A.	N.A.	N.A.	N.A.	N.A.	N.A.	N.A.	N.A.	N.A.	N.A.	N.A.	N.A.	N.A.

This report supersedes all previous preliminary and final reports with this file number dated prior to the date on this certificate. Signature indicates final approval; preliminary reports are unsigned and should be used for reference only.

AcmeLabs Acme Analytical Laboratories (Vancouver) Ltd.
1020 Cordova St. East Vancouver BC V6A 4A3 Canada
Phone (604) 253-3158 Fax (604) 253-1716
www.acmelab.com

Client: **Nokuyukon Holdings Inc.**
110 Falcon Dr.
Whitehorse YT Y1A 6C7 Canada

Project: Ray North Grid
Report Date: October 19, 2010

CERTIFICATE OF ANALYSIS WHI10000351.1

	Method	1DX15	1DX15	1DX15	1DX15	1DX15	1DX15	1DX15	1DX15	1DX15	1DX15	1DX15	1DX15	1DX15	1DX15	1DX15	1DX15	1DX15
	Analyte	La	Cr	Mg	Ba	Ti	B	Al	Na	K	W	Hg	Sc	Tl	S	Ga	Se	Te
	Unit	ppm	ppm	%	ppm	%	ppm	%	%	%	ppm	ppm	ppm	ppm	%	ppm	ppm	ppm
	MDL	1	1	0.01	1	0.001	1	0.01	0.001	0.01	0.1	0.01	0.1	0.1	0.05	1	0.5	0.2
RN L0300E-1400N	Soil	19	49	0.54	100	0.125	1	1.66	0.014	0.16	0.7	0.03	5.4	0.1	<0.05	5	<0.5	<0.2
RN L0300E-1500N NS	Soil	N.A.	N.A.	N.A.	N.A.	N.A.	N.A.	N.A.	N.A.	N.A.	N.A.	N.A.	N.A.	N.A.	N.A.	N.A.	N.A.	N.A.
RN L0300E-1600N	Soil	13	50	0.68	142	0.141	1	1.93	0.017	0.08	0.2	0.01	4.5	<0.1	<0.05	5	<0.5	<0.2
RN L0300E-1700N NS	Soil	N.A.	N.A.	N.A.	N.A.	N.A.	N.A.	N.A.	N.A.	N.A.	N.A.	N.A.	N.A.	N.A.	N.A.	N.A.	N.A.	N.A.
RN L0300E-1800N NS	Soil	N.A.	N.A.	N.A.	N.A.	N.A.	N.A.	N.A.	N.A.	N.A.	N.A.	N.A.	N.A.	N.A.	N.A.	N.A.	N.A.	N.A.
RN L0300E-1900N NS	Soil	N.A.	N.A.	N.A.	N.A.	N.A.	N.A.	N.A.	N.A.	N.A.	N.A.	N.A.	N.A.	N.A.	N.A.	N.A.	N.A.	N.A.
RN L0300E-2000N NS	Soil	N.A.	N.A.	N.A.	N.A.	N.A.	N.A.	N.A.	N.A.	N.A.	N.A.	N.A.	N.A.	N.A.	N.A.	N.A.	N.A.	N.A.
RN L0300E-2100N NS	Soil	N.A.	N.A.	N.A.	N.A.	N.A.	N.A.	N.A.	N.A.	N.A.	N.A.	N.A.	N.A.	N.A.	N.A.	N.A.	N.A.	N.A.
RN L0300E-2200N NS	Soil	N.A.	N.A.	N.A.	N.A.	N.A.	N.A.	N.A.	N.A.	N.A.	N.A.	N.A.	N.A.	N.A.	N.A.	N.A.	N.A.	N.A.
RN L0300E-2300N NS	Soil	N.A.	N.A.	N.A.	N.A.	N.A.	N.A.	N.A.	N.A.	N.A.	N.A.	N.A.	N.A.	N.A.	N.A.	N.A.	N.A.	N.A.
RN L0300E-2400N NS	Soil	N.A.	N.A.	N.A.	N.A.	N.A.	N.A.	N.A.	N.A.	N.A.	N.A.	N.A.	N.A.	N.A.	N.A.	N.A.	N.A.	N.A.
RN L0300E-2500N NS	Soil	N.A.	N.A.	N.A.	N.A.	N.A.	N.A.	N.A.	N.A.	N.A.	N.A.	N.A.	N.A.	N.A.	N.A.	N.A.	N.A.	N.A.
RN L0300E-2600N NS	Soil	N.A.	N.A.	N.A.	N.A.	N.A.	N.A.	N.A.	N.A.	N.A.	N.A.	N.A.	N.A.	N.A.	N.A.	N.A.	N.A.	N.A.
RN L0300E-2700N	Soil	13	52	0.66	154	0.158	2	2.41	0.018	0.09	0.2	0.03	4.2	0.1	<0.05	6	<0.5	<0.2
RN L0400E-0000N	Soil	28	57	0.79	190	0.097	2	2.02	0.012	0.20	<0.1	<0.01	4.7	0.2	<0.05	5	<0.5	<0.2
RN L0400E-0100N	Soil	14	115	1.24	123	0.132	2	2.21	0.012	0.21	<0.1	0.01	3.8	0.2	<0.05	6	<0.5	<0.2
RN L0400E-0200N NS	Soil	N.A.	N.A.	N.A.	N.A.	N.A.	N.A.	N.A.	N.A.	N.A.	N.A.	N.A.	N.A.	N.A.	N.A.	N.A.	N.A.	N.A.
RN L0400E-0300N	Soil	13	42	0.67	148	0.154	2	2.22	0.019	0.11	0.2	0.03	3.9	<0.1	<0.05	6	<0.5	<0.2
RN L0400E-0400N NS	Soil	N.A.	N.A.	N.A.	N.A.	N.A.	N.A.	N.A.	N.A.	N.A.	N.A.	N.A.	N.A.	N.A.	N.A.	N.A.	N.A.	N.A.
RN L0400E-0500N NS	Soil	N.A.	N.A.	N.A.	N.A.	N.A.	N.A.	N.A.	N.A.	N.A.	N.A.	N.A.	N.A.	N.A.	N.A.	N.A.	N.A.	N.A.
RN L0400E-0600N	Soil	12	47	0.67	145	0.141	1	1.98	0.014	0.14	0.1	0.02	4.1	0.1	<0.05	6	<0.5	<0.2
RN L0400E-0700N NS	Soil	N.A.	N.A.	N.A.	N.A.	N.A.	N.A.	N.A.	N.A.	N.A.	N.A.	N.A.	N.A.	N.A.	N.A.	N.A.	N.A.	N.A.
RN L0400E-0800N NS	Soil	N.A.	N.A.	N.A.	N.A.	N.A.	N.A.	N.A.	N.A.	N.A.	N.A.	N.A.	N.A.	N.A.	N.A.	N.A.	N.A.	N.A.
RN L0400E-0900N NS	Soil	N.A.	N.A.	N.A.	N.A.	N.A.	N.A.	N.A.	N.A.	N.A.	N.A.	N.A.	N.A.	N.A.	N.A.	N.A.	N.A.	N.A.
RN L0400E-1000N NS	Soil	N.A.	N.A.	N.A.	N.A.	N.A.	N.A.	N.A.	N.A.	N.A.	N.A.	N.A.	N.A.	N.A.	N.A.	N.A.	N.A.	N.A.
RN L0400E-1100N NS	Soil	N.A.	N.A.	N.A.	N.A.	N.A.	N.A.	N.A.	N.A.	N.A.	N.A.	N.A.	N.A.	N.A.	N.A.	N.A.	N.A.	N.A.
RN L0400E-1200N NS	Soil	N.A.	N.A.	N.A.	N.A.	N.A.	N.A.	N.A.	N.A.	N.A.	N.A.	N.A.	N.A.	N.A.	N.A.	N.A.	N.A.	N.A.
RN L0400E-1300N NS	Soil	N.A.	N.A.	N.A.	N.A.	N.A.	N.A.	N.A.	N.A.	N.A.	N.A.	N.A.	N.A.	N.A.	N.A.	N.A.	N.A.	N.A.
RN L0400E-1400N	Soil	14	43	0.68	180	0.139	2	2.50	0.020	0.09	0.2	0.04	4.5	0.1	<0.05	7	<0.5	<0.2
RN L0400E-1500N NS	Soil	N.A.	N.A.	N.A.	N.A.	N.A.	N.A.	N.A.	N.A.	N.A.	N.A.	N.A.	N.A.	N.A.	N.A.	N.A.	N.A.	N.A.

This report supersedes all previous preliminary and final reports with this file number dated prior to the date on this certificate. Signature indicates final approval; preliminary reports are unsigned and should be used for reference only.

AcmeLabs Acme Analytical Laboratories (Vancouver) Ltd.
1020 Cordova St. East Vancouver BC V6A 4A3 Canada
Phone (604) 253-3158 Fax (604) 253-1716
www.acmelab.com

Client: **Nokuyukon Holdings Inc.**
110 Falcon Dr.
Whitehorse YT Y1A 6C7 Canada

Project: Ray North Grid
Report Date: October 19, 2010

CERTIFICATE OF ANALYSIS WHI10000351.1

	Method	1DX15	1DX15	1DX15	1DX15	1DX15	1DX15	1DX15	1DX15	1DX15	1DX15	1DX15	1DX15	1DX15	1DX15	1DX15	1DX15	1DX15	1DX15	1DX15	1DX15
	Analyte	Mo	Cu	Pb	Zn	Ag	Ni	Co	Mn	Fe	As	U	Au	Th	Sr	Cd	Sb	Bi	V	Ca	P
	Unit	ppm	ppm	ppm	ppm	ppm	ppm	ppm	ppm	%	ppm	ppm	ppb	ppm	ppm	ppm	ppm	ppm	ppm	%	%
	MDL	0.1	0.1	0.1	1	0.1	0.1	0.1	1	0.01	0.5	0.1	0.5	0.1	1	0.1	0.1	0.1	2	0.01	0.001
RN L0400E-1600N NS	Soil	N.A.	N.A.	N.A.	N.A.	N.A.	N.A.	N.A.	N.A.	N.A.	N.A.	N.A.	N.A.	N.A.	N.A.	N.A.	N.A.	N.A.	N.A.	N.A.	N.A.
RN L0400E-1700N NS	Soil	N.A.	N.A.	N.A.	N.A.	N.A.	N.A.	N.A.	N.A.	N.A.	N.A.	N.A.	N.A.	N.A.	N.A.	N.A.	N.A.	N.A.	N.A.	N.A.	N.A.
RN L0400E-1800N NS	Soil	N.A.	N.A.	N.A.	N.A.	N.A.	N.A.	N.A.	N.A.	N.A.	N.A.	N.A.	N.A.	N.A.	N.A.	N.A.	N.A.	N.A.	N.A.	N.A.	N.A.
RN L0400E-1900N	Soil	1.3	26.3	8.4	53	0.1	22.1	13.1	453	2.52	5.7	1.1	1.5	2.0	31	0.2	0.4	0.3	73	0.38	0.095
RN L0400E-2000N	Soil	1.3	37.6	8.5	62	0.2	24.3	16.0	706	2.72	6.8	1.6	2.8	2.6	31	0.3	0.5	0.4	83	0.39	0.084
RN L0400E-2100N NS	Soil	N.A.	N.A.	N.A.	N.A.	N.A.	N.A.	N.A.	N.A.	N.A.	N.A.	N.A.	N.A.	N.A.	N.A.	N.A.	N.A.	N.A.	N.A.	N.A.	N.A.
RN L0400E-2200N NS	Soil	N.A.	N.A.	N.A.	N.A.	N.A.	N.A.	N.A.	N.A.	N.A.	N.A.	N.A.	N.A.	N.A.	N.A.	N.A.	N.A.	N.A.	N.A.	N.A.	N.A.
RN L0400E-2300N	Soil	1.2	34.3	7.0	57	0.1	26.2	13.6	456	2.60	6.1	1.0	1.8	1.9	27	0.2	0.5	0.2	79	0.34	0.066
RN L0400E-2400N NS	Soil	N.A.	N.A.	N.A.	N.A.	N.A.	N.A.	N.A.	N.A.	N.A.	N.A.	N.A.	N.A.	N.A.	N.A.	N.A.	N.A.	N.A.	N.A.	N.A.	N.A.
RN L0400E-2500N NS	Soil	N.A.	N.A.	N.A.	N.A.	N.A.	N.A.	N.A.	N.A.	N.A.	N.A.	N.A.	N.A.	N.A.	N.A.	N.A.	N.A.	N.A.	N.A.	N.A.	N.A.
RN L0400E-2600N NS	Soil	N.A.	N.A.	N.A.	N.A.	N.A.	N.A.	N.A.	N.A.	N.A.	N.A.	N.A.	N.A.	N.A.	N.A.	N.A.	N.A.	N.A.	N.A.	N.A.	N.A.
RN L0400E-2700N NS	Soil	N.A.	N.A.	N.A.	N.A.	N.A.	N.A.	N.A.	N.A.	N.A.	N.A.	N.A.	N.A.	N.A.	N.A.	N.A.	N.A.	N.A.	N.A.	N.A.	N.A.
RN L0500E-0000N	Soil	1.8	47.9	10.8	93	0.2	42.1	15.4	520	3.23	9.9	1.5	1.7	2.4	27	0.6	1.3	0.2	83	0.31	0.085
RN L0500E-0100N NS	Soil	N.A.	N.A.	N.A.	N.A.	N.A.	N.A.	N.A.	N.A.	N.A.	N.A.	N.A.	N.A.	N.A.	N.A.	N.A.	N.A.	N.A.	N.A.	N.A.	N.A.
RN L0500E-0200N	Soil	1.4	38.9	9.8	83	0.2	36.1	15.5	488	3.15	7.7	1.3	16.9	2.5	29	0.5	0.9	0.2	88	0.35	0.083
RN L0500E-0300N	Soil	1.2	33.7	10.0	68	<0.1	57.1	18.8	700	3.77	10.2	0.9	1.3	3.7	24	0.2	2.8	0.1	86	0.34	0.083
RN L0500E-0400N NS	Soil	N.A.	N.A.	N.A.	N.A.	N.A.	N.A.	N.A.	N.A.	N.A.	N.A.	N.A.	N.A.	N.A.	N.A.	N.A.	N.A.	N.A.	N.A.	N.A.	N.A.
RN L0500E-0500N NS	Soil	N.A.	N.A.	N.A.	N.A.	N.A.	N.A.	N.A.	N.A.	N.A.	N.A.	N.A.	N.A.	N.A.	N.A.	N.A.	N.A.	N.A.	N.A.	N.A.	N.A.
RN L0500E-0600N	Soil	0.8	21.6	7.4	58	<0.1	23.3	12.7	391	2.70	5.8	0.8	3.3	3.0	38	0.2	0.3	0.1	79	0.54	0.121
RN L0500E-0700N	Soil	0.7	21.7	9.6	62	<0.1	19.2	11.8	282	2.99	5.4	1.2	3.2	5.1	41	0.2	0.3	0.2	88	0.75	0.198
RN L0500E-0800N	Soil	0.7	23.7	12.1	69	<0.1	20.9	14.5	443	3.25	6.0	1.2	3.2	4.3	40	0.3	0.4	0.2	96	0.60	0.131
RN L0500E-0900N NS	Soil	N.A.	N.A.	N.A.	N.A.	N.A.	N.A.	N.A.	N.A.	N.A.	N.A.	N.A.	N.A.	N.A.	N.A.	N.A.	N.A.	N.A.	N.A.	N.A.	N.A.
RN L0500E-1000N NS	Soil	N.A.	N.A.	N.A.	N.A.	N.A.	N.A.	N.A.	N.A.	N.A.	N.A.	N.A.	N.A.	N.A.	N.A.	N.A.	N.A.	N.A.	N.A.	N.A.	N.A.
RN L0500E-1100N NS	Soil	N.A.	N.A.	N.A.	N.A.	N.A.	N.A.	N.A.	N.A.	N.A.	N.A.	N.A.	N.A.	N.A.	N.A.	N.A.	N.A.	N.A.	N.A.	N.A.	N.A.
RN L0500E-1200N NS	Soil	N.A.	N.A.	N.A.	N.A.	N.A.	N.A.	N.A.	N.A.	N.A.	N.A.	N.A.	N.A.	N.A.	N.A.	N.A.	N.A.	N.A.	N.A.	N.A.	N.A.
RN L0500E-1300N NS	Soil	N.A.	N.A.	N.A.	N.A.	N.A.	N.A.	N.A.	N.A.	N.A.	N.A.	N.A.	N.A.	N.A.	N.A.	N.A.	N.A.	N.A.	N.A.	N.A.	N.A.
RN L0500E-1400N	Soil	1.4	23.7	7.6	45	0.1	23.1	15.5	366	2.72	6.7	1.0	6.1	2.0	22	<0.1	0.5	0.1	83	0.32	0.083
RN L0500E-1500N NS	Soil	N.A.	N.A.	N.A.	N.A.	N.A.	N.A.	N.A.	N.A.	N.A.	N.A.	N.A.	N.A.	N.A.	N.A.	N.A.	N.A.	N.A.	N.A.	N.A.	N.A.

This report supersedes all previous preliminary and final reports with this file number dated prior to the date on this certificate. Signature indicates final approval; preliminary reports are unsigned and should be used for reference only.

AcmeLabs Acme Analytical Laboratories (Vancouver) Ltd.
1020 Cordova St. East Vancouver BC V6A 4A3 Canada
Phone (604) 253-3158 Fax (604) 253-1716
www.acmelab.com

Client: **Nokuyukon Holdings Inc.**
110 Falcon Dr.
Whitehorse YT Y1A 6C7 Canada

Project: Ray North Grid
Report Date: October 19, 2010

CERTIFICATE OF ANALYSIS WHI10000351.1

	Method	1DX15	1DX15	1DX15	1DX15	1DX15	1DX15	1DX15	1DX15	1DX15	1DX15	1DX15	1DX15	1DX15	1DX15	1DX15	1DX15	1DX15
	Analyte	La	Cr	Mg	Ba	Ti	B	Al	Na	K	W	Hg	Sc	Tl	S	Ga	Se	Te
	Unit	ppm	ppm	%	ppm	%	ppm	%	%	%	ppm	ppm	ppm	ppm	%	ppm	ppm	ppm
	MDL	1	1	0.01	1	0.001	1	0.01	0.001	0.01	0.1	0.01	0.1	0.1	0.05	1	0.5	0.2
RN L0400E-1600N NS	Soil	N.A.	N.A.	N.A.	N.A.	N.A.	N.A.	N.A.	N.A.	N.A.	N.A.	N.A.	N.A.	N.A.	N.A.	N.A.	N.A.	N.A.
RN L0400E-1700N NS	Soil	N.A.	N.A.	N.A.	N.A.	N.A.	N.A.	N.A.	N.A.	N.A.	N.A.	N.A.	N.A.	N.A.	N.A.	N.A.	N.A.	N.A.
RN L0400E-1800N NS	Soil	N.A.	N.A.	N.A.	N.A.	N.A.	N.A.	N.A.	N.A.	N.A.	N.A.	N.A.	N.A.	N.A.	N.A.	N.A.	N.A.	N.A.
RN L0400E-1900N	Soil	13	33	0.51	145	0.120	2	1.95	0.023	0.07	0.3	0.03	3.1	0.1	<0.05	6	<0.5	<0.2
RN L0400E-2000N	Soil	11	39	0.59	150	0.134	2	2.01	0.027	0.08	0.3	0.03	3.9	0.1	<0.05	7	<0.5	<0.2
RN L0400E-2100N NS	Soil	N.A.	N.A.	N.A.	N.A.	N.A.	N.A.	N.A.	N.A.	N.A.	N.A.	N.A.	N.A.	N.A.	N.A.	N.A.	N.A.	N.A.
RN L0400E-2200N NS	Soil	N.A.	N.A.	N.A.	N.A.	N.A.	N.A.	N.A.	N.A.	N.A.	N.A.	N.A.	N.A.	N.A.	N.A.	N.A.	N.A.	N.A.
RN L0400E-2300N	Soil	10	42	0.64	127	0.136	2	2.01	0.020	0.07	0.3	0.03	3.6	0.1	<0.05	7	<0.5	<0.2
RN L0400E-2400N NS	Soil	N.A.	N.A.	N.A.	N.A.	N.A.	N.A.	N.A.	N.A.	N.A.	N.A.	N.A.	N.A.	N.A.	N.A.	N.A.	N.A.	N.A.
RN L0400E-2500N NS	Soil	N.A.	N.A.	N.A.	N.A.	N.A.	N.A.	N.A.	N.A.	N.A.	N.A.	N.A.	N.A.	N.A.	N.A.	N.A.	N.A.	N.A.
RN L0400E-2600N NS	Soil	N.A.	N.A.	N.A.	N.A.	N.A.	N.A.	N.A.	N.A.	N.A.	N.A.	N.A.	N.A.	N.A.	N.A.	N.A.	N.A.	N.A.
RN L0400E-2700N NS	Soil	N.A.	N.A.	N.A.	N.A.	N.A.	N.A.	N.A.	N.A.	N.A.	N.A.	N.A.	N.A.	N.A.	N.A.	N.A.	N.A.	N.A.
RN L0500E-0000N	Soil	16	51	0.59	241	0.071	2	2.26	0.011	0.09	<0.1	0.03	5.1	0.1	<0.05	6	<0.5	0.2
RN L0500E-0100N NS	Soil	N.A.	N.A.	N.A.	N.A.	N.A.	N.A.	N.A.	N.A.	N.A.	N.A.	N.A.	N.A.	N.A.	N.A.	N.A.	N.A.	N.A.
RN L0500E-0200N	Soil	14	51	0.66	208	0.106	2	2.30	0.013	0.08	0.1	0.03	5.1	0.1	<0.05	6	<0.5	<0.2
RN L0500E-0300N	Soil	17	62	0.69	122	0.128	2	2.02	0.013	0.11	0.1	0.01	4.2	0.1	<0.05	6	<0.5	<0.2
RN L0500E-0400N NS	Soil	N.A.	N.A.	N.A.	N.A.	N.A.	N.A.	N.A.	N.A.	N.A.	N.A.	N.A.	N.A.	N.A.	N.A.	N.A.	N.A.	N.A.
RN L0500E-0500N NS	Soil	N.A.	N.A.	N.A.	N.A.	N.A.	N.A.	N.A.	N.A.	N.A.	N.A.	N.A.	N.A.	N.A.	N.A.	N.A.	N.A.	N.A.
RN L0500E-0600N	Soil	13	39	0.63	161	0.152	3	2.02	0.022	0.14	0.2	0.03	3.4	0.1	<0.05	6	<0.5	<0.2
RN L0500E-0700N	Soil	18	34	0.74	247	0.191	1	2.51	0.025	0.22	0.2	0.03	3.7	0.2	<0.05	8	<0.5	<0.2
RN L0500E-0800N	Soil	16	36	0.70	175	0.191	2	2.33	0.022	0.28	0.2	0.02	4.6	0.2	<0.05	8	<0.5	<0.2
RN L0500E-0900N NS	Soil	N.A.	N.A.	N.A.	N.A.	N.A.	N.A.	N.A.	N.A.	N.A.	N.A.	N.A.	N.A.	N.A.	N.A.	N.A.	N.A.	N.A.
RN L0500E-1000N NS	Soil	N.A.	N.A.	N.A.	N.A.	N.A.	N.A.	N.A.	N.A.	N.A.	N.A.	N.A.	N.A.	N.A.	N.A.	N.A.	N.A.	N.A.
RN L0500E-1100N NS	Soil	N.A.	N.A.	N.A.	N.A.	N.A.	N.A.	N.A.	N.A.	N.A.	N.A.	N.A.	N.A.	N.A.	N.A.	N.A.	N.A.	N.A.
RN L0500E-1200N NS	Soil	N.A.	N.A.	N.A.	N.A.	N.A.	N.A.	N.A.	N.A.	N.A.	N.A.	N.A.	N.A.	N.A.	N.A.	N.A.	N.A.	N.A.
RN L0500E-1300N NS	Soil	N.A.	N.A.	N.A.	N.A.	N.A.	N.A.	N.A.	N.A.	N.A.	N.A.	N.A.	N.A.	N.A.	N.A.	N.A.	N.A.	N.A.
RN L0500E-1400N	Soil	12	41	0.58	116	0.127	1	1.89	0.018	0.07	0.2	0.04	3.9	0.1	<0.05	6	<0.5	<0.2
RN L0500E-1500N NS	Soil	N.A.	N.A.	N.A.	N.A.	N.A.	N.A.	N.A.	N.A.	N.A.	N.A.	N.A.	N.A.	N.A.	N.A.	N.A.	N.A.	N.A.

This report supersedes all previous preliminary and final reports with this file number dated prior to the date on this certificate. Signature indicates final approval; preliminary reports are unsigned and should be used for reference only.

AcmeLabs Acme Analytical Laboratories (Vancouver) Ltd.
1020 Cordova St. East Vancouver BC V6A 4A3 Canada
Phone (604) 253-3158 Fax (604) 253-1716
www.acmelab.com

Client: **Nokuyukon Holdings Inc.**
110 Falcon Dr.
Whitehorse YT Y1A 6C7 Canada

Project: Ray North Grid
Report Date: October 19, 2010

QUALITY CONTROL REPORT WHI10000351.1

	Method	1DX15	1DX15	1DX15	1DX15	1DX15	1DX15	1DX15	1DX15	1DX15	1DX15	1DX15	1DX15	1DX15	1DX15	1DX15	1DX15	1DX15	1DX15	1DX15	1DX15
	Analyte	Mo	Cu	Pb	Zn	Ag	Ni	Co	Mn	Fe	As	U	Au	Th	Sr	Cd	Sb	Bi	V	Ca	P
	Unit	ppm	ppm	ppm	ppm	ppm	ppm	ppm	ppm	%	ppm	ppm	ppb	ppm	ppm	ppm	ppm	ppm	ppm	%	%
	MDL	0.1	0.1	0.1	1	0.1	0.1	0.1	1	0.01	0.5	0.1	0.5	0.1	1	0.1	0.1	0.1	2	0.01	0.001
Pulp Duplicates																					
RN L0003E-0200N	Soil	1.0	22.2	8.2	69	<0.1	39.3	19.3	828	3.50	12.9	0.6	4.7	2.9	17	0.1	0.6	0.2	74	0.20	0.064
REP RN L0003E-0200N	QC	1.1	21.9	8.3	68	<0.1	39.2	19.0	833	3.57	12.2	0.6	2.5	3.0	17	0.2	0.5	0.2	75	0.20	0.062
NR L0E-2400N	Soil	1.0	19.9	5.8	48	<0.1	25.6	10.4	264	3.24	7.3	0.6	15.9	2.5	23	0.2	0.5	0.1	80	0.31	0.078
REP NR L0E-2400N	QC	1.0	19.7	6.0	48	<0.1	26.3	10.5	288	3.40	7.8	0.6	8.1	2.5	24	0.1	0.6	0.1	84	0.31	0.078
RN L0300E-1400N	Soil	0.7	33.0	8.7	62	<0.1	29.1	12.4	352	3.24	12.1	1.9	7.4	4.8	26	0.2	0.9	<0.1	94	0.42	0.105
REP RN L0300E-1400N	QC	0.8	32.4	8.8	61	<0.1	28.7	12.2	350	3.27	12.5	1.9	4.5	4.7	25	0.2	0.9	<0.1	95	0.44	0.106
RN L0500E-0700N	Soil	0.7	21.7	9.6	62	<0.1	19.2	11.8	282	2.99	5.4	1.2	3.2	5.1	41	0.2	0.3	0.2	88	0.75	0.198
REP RN L0500E-0700N	QC	0.5	20.8	9.1	62	<0.1	16.0	11.1	270	2.90	4.5	1.1	2.8	4.8	39	0.1	0.3	0.2	85	0.68	0.187
Reference Materials																					
STD DS7	Standard	23.0	123.5	70.0	380	1.0	61.7	10.1	604	2.29	44.8	5.1	66.9	5.2	70	5.4	5.6	4.3	90	0.91	0.067
STD DS7	Standard	22.6	117.3	75.4	405	1.1	61.2	10.2	629	2.41	48.7	5.3	87.4	5.2	76	5.8	6.2	4.9	91	0.98	0.072
STD DS7	Standard	20.4	105.8	71.9	386	1.1	54.7	9.3	616	2.37	50.1	5.1	79.3	5.1	83	6.1	6.0	4.8	84	0.91	0.072
STD DS7	Standard	18.9	104.2	69.8	372	0.9	50.8	8.8	597	2.28	49.7	4.9	68.3	4.7	73	6.2	5.8	4.7	79	0.91	0.077
STD DS7 Expected		20.5	109	70.6	411	0.9	56	9.7	627	2.39	48.2	4.9	70	4.4	69	6.4	4.6	4.5	84	0.93	0.08
BLK	Blank	<0.1	0.5	<0.1	<1	<0.1	<0.1	<0.1	<1	<0.01	<0.5	<0.1	<0.5	<0.1	<1	<0.1	<0.1	<0.1	<2	<0.01	<0.001
BLK	Blank	<0.1	<0.1	<0.1	<1	<0.1	<0.1	<0.1	<1	<0.01	<0.5	<0.1	<0.5	<0.1	<1	<0.1	<0.1	<0.1	<2	<0.01	<0.001
BLK	Blank	<0.1	<0.1	<0.1	<1	<0.1	1.0	<0.1	<1	<0.01	<0.5	<0.1	<0.5	<0.1	<1	<0.1	<0.1	<0.1	<2	<0.01	<0.001
BLK	Blank	<0.1	<0.1	<0.1	<1	<0.1	<0.1	<0.1	<1	<0.01	<0.5	<0.1	<0.5	<0.1	<1	<0.1	<0.1	<0.1	<2	<0.01	<0.001

This report supersedes all previous preliminary and final reports with this file number dated prior to the date on this certificate. Signature indicates final approval; preliminary reports are unsigned and should be used for reference only.

AcmeLabs Acme Analytical Laboratories (Vancouver) Ltd.
1020 Cordova St. East Vancouver BC V6A 4A3 Canada
Phone (604) 253-3158 Fax (604) 253-1716
www.acmelab.com

Client: **Nokuyukon Holdings Inc.**
110 Falcon Dr.
Whitehorse YT Y1A 6C7 Canada

Project: Ray North Grid
Report Date: October 19, 2010

QUALITY CONTROL REPORT WHI10000351.1

	Method	1DX15	1DX15	1DX15	1DX15	1DX15	1DX15	1DX15	1DX15	1DX15	1DX15	1DX15	1DX15	1DX15	1DX15	1DX15	1DX15	1DX15
	Analyte	La	Cr	Mg	Ba	Ti	B	Al	Na	K	W	Hg	Sc	Tl	S	Ga	Se	Te
	Unit	ppm	ppm	%	ppm	%	ppm	%	%	%	ppm	ppm	ppm	ppm	%	ppm	ppm	ppm
	MDL	1	1	0.01	1	0.001	1	0.01	0.001	0.01	0.1	0.01	0.1	0.1	0.05	1	0.5	0.2
Pulp Duplicates																		
RN L0003E-0200N	Soil	8	40	0.72	142	0.106	2	2.99	0.014	0.05	0.2	0.03	3.9	<0.1	<0.05	7	0.6	<0.2
REP RN L0003E-0200N	QC	7	41	0.71	138	0.108	1	2.95	0.013	0.05	0.1	0.04	3.6	<0.1	<0.05	7	0.5	<0.2
NR L0E-2400N	Soil	8	42	0.57	86	0.144	1	2.30	0.018	0.06	0.2	0.03	2.6	<0.1	<0.05	6	<0.5	<0.2
REP NR L0E-2400N	QC	8	45	0.58	90	0.150	1	2.29	0.018	0.06	0.1	0.04	2.7	<0.1	<0.05	7	<0.5	<0.2
RN L0300E-1400N	Soil	19	49	0.54	100	0.125	1	1.66	0.014	0.16	0.7	0.03	5.4	0.1	<0.05	5	<0.5	<0.2
REP RN L0300E-1400N	QC	19	48	0.54	102	0.121	2	1.68	0.013	0.16	0.7	0.02	5.2	<0.1	<0.05	5	<0.5	<0.2
RN L0500E-0700N	Soil	18	34	0.74	247	0.191	1	2.51	0.025	0.22	0.2	0.03	3.7	0.2	<0.05	8	<0.5	<0.2
REP RN L0500E-0700N	QC	17	33	0.70	234	0.179	2	2.31	0.022	0.21	0.2	0.02	3.6	0.1	<0.05	7	<0.5	<0.2
Reference Materials																		
STD DS7	Standard	14	236	1.03	361	0.146	36	1.01	0.091	0.44	3.5	0.22	2.5	3.8	0.20	5	2.6	1.1
STD DS7	Standard	14	210	1.07	388	0.138	40	1.06	0.100	0.45	3.9	0.22	2.4	4.2	0.22	5	3.2	0.9
STD DS7	Standard	14	200	1.02	391	0.129	35	1.04	0.099	0.46	3.5	0.20	2.5	4.0	0.22	5	3.3	1.7
STD DS7	Standard	13	190	1.00	391	0.116	39	0.93	0.094	0.46	3.5	0.21	2.4	4.0	0.21	4	2.8	1.8
STD DS7 Expected		12	179	1.05	410	0.124	39	0.959	0.089	0.44	3.4	0.2	2.5	4.2	0.19	5	3.5	1.08
BLK	Blank	<1	<1	<0.01	<1	<0.001	<1	<0.01	<0.001	<0.01	<0.1	<0.01	<0.1	<0.1	<0.05	<1	<0.5	<0.2
BLK	Blank	<1	<1	<0.01	<1	<0.001	<1	<0.01	<0.001	<0.01	<0.1	<0.01	<0.1	<0.1	<0.05	<1	<0.5	<0.2
BLK	Blank	<1	<1	<0.01	<1	<0.001	<1	<0.01	<0.001	<0.01	<0.1	<0.01	<0.1	<0.1	<0.05	<1	<0.5	<0.2
BLK	Blank	<1	<1	<0.01	<1	<0.001	<1	<0.01	<0.001	<0.01	<0.1	<0.01	<0.1	<0.1	<0.05	<1	<0.5	<0.2

This report supersedes all previous preliminary and final reports with this file number dated prior to the date on this certificate. Signature indicates final approval; preliminary reports are unsigned and should be used for reference only.

Acme Analytical Laboratories (Vancouver) Ltd.
1020 Cordova St. East Vancouver BC V6A 4A3 Canada
www.acmelab.com

Client: **Nokuyukon Holdings Inc.**
110 Falcon Dr.
Whitehorse YT Y1A 6C7 Canada

Submitted By: Mark Lindsay
Receiving Lab: Canada-Whitehorse
Received: August 31, 2010
Report Date: October 15, 2010

CERTIFICATE OF ANALYSIS WHI10000517.1

CLIENT JOB INFORMATION

Project:	Ray North Grid
Shipment ID:	
P.O. Number	NHL-10549-YT-RAY NORTH
Number of Samples:	236

SAMPLE DISPOSAL

DISP-PLP	Dispose of Pulp After 90 days
DISP-RJT-SOIL	Immediate Disposal of Soil Reject

Acme does not accept responsibility for samples left at the laboratory after 90 days without prior written instructions for sample storage or return.

SAMPLE PREPARATION AND ANALYTICAL PROCEDURES

Method Code	Number of Samples	Code Description	Test Wgt (g)	Report Status	Lab
SS80	108	Dry at 60C sieve 100g to -80 mesh			VAN
Dry at 60C	108	Dry at 60C			VAN
SPLP	128	Sort, label and box pulps			VAN
1DX2	108	1:1:1 Aqua Regia digestion ICP-MS analysis	15	Completed	VAN

ADDITIONAL COMMENTS

Invoice To: Nokuyukon Holdings Inc.
110 Falcon Dr.
Whitehorse YT Y1A 6C7
Canada

CC: Phil Jackson

BRITISH COLUMBIA CERTIFIED ASSAYER
CLARENCE LEONG
GENERAL MANAGER

This report supersedes all previous preliminary and final reports with this file number dated prior to the date on this certificate. Signature indicates final approval; preliminary reports are unsigned and should be used for reference only.
All results are considered the confidential property of the client. Acme assumes the liabilities for actual cost of analysis only.
"*" asterisk indicates that an analytical result could not be provided due to unusually high levels of interference from other elements.

AcmeLabs Acme Analytical Laboratories (Vancouver) Ltd.
1020 Cordova St. East Vancouver BC V6A 4A3 Canada
Phone (604) 253-3158 Fax (604) 253-1716
www.acmelab.com

Client: **Nokuyukon Holdings Inc.**
110 Falcon Dr.
Whitehorse YT Y1A 6C7 Canada

Project: Ray North Grid
Report Date: October 15, 2010

CERTIFICATE OF ANALYSIS WHI10000517.1

	Method	1DX15	1DX15	1DX15	1DX15	1DX15	1DX15	1DX15	1DX15	1DX15	1DX15	1DX15	1DX15	1DX15	1DX15	1DX15	1DX15	1DX15	1DX15	1DX15	1DX15
	Analyte	Mo	Cu	Pb	Zn	Ag	Ni	Co	Mn	Fe	As	U	Au	Th	Sr	Cd	Sb	Bi	V	Ca	P
	Unit	ppm	ppm	ppm	ppm	ppm	ppm	ppm	ppm	%	ppm	ppm	ppb	ppm	ppm	ppm	ppm	ppm	ppm	%	%
	MDL	0.1	0.1	0.1	1	0.1	0.1	0.1	1	0.01	0.5	0.1	0.5	0.1	1	0.1	0.1	0.1	2	0.01	0.001
RN L0500E-1600N NS	Soil	N.A.	N.A.	N.A.	N.A.	N.A.	N.A.	N.A.	N.A.	N.A.	N.A.	N.A.	N.A.	N.A.	N.A.	N.A.	N.A.	N.A.	N.A.	N.A.	N.A.
RN L0500E-1700N NS	Soil	N.A.	N.A.	N.A.	N.A.	N.A.	N.A.	N.A.	N.A.	N.A.	N.A.	N.A.	N.A.	N.A.	N.A.	N.A.	N.A.	N.A.	N.A.	N.A.	N.A.
RN L0500E-1800N NS	Soil	N.A.	N.A.	N.A.	N.A.	N.A.	N.A.	N.A.	N.A.	N.A.	N.A.	N.A.	N.A.	N.A.	N.A.	N.A.	N.A.	N.A.	N.A.	N.A.	N.A.
RN L0500E-1900N NS	Soil	N.A.	N.A.	N.A.	N.A.	N.A.	N.A.	N.A.	N.A.	N.A.	N.A.	N.A.	N.A.	N.A.	N.A.	N.A.	N.A.	N.A.	N.A.	N.A.	N.A.
RN L0500E-2000N	Soil	0.9	25.6	6.7	49	0.1	18.1	8.6	320	2.46	5.4	1.1	5.4	1.3	22	0.1	0.4	0.4	60	0.27	0.070
RN L0500E-2100N NS	Soil	N.A.	N.A.	N.A.	N.A.	N.A.	N.A.	N.A.	N.A.	N.A.	N.A.	N.A.	N.A.	N.A.	N.A.	N.A.	N.A.	N.A.	N.A.	N.A.	N.A.
RN L0500E-2200N	Soil	0.6	31.7	6.5	37	0.2	11.7	4.7	110	1.37	6.1	1.1	2.2	0.8	21	0.2	0.6	0.7	34	0.24	0.057
RN L0500E-2300N NS	Soil	N.A.	N.A.	N.A.	N.A.	N.A.	N.A.	N.A.	N.A.	N.A.	N.A.	N.A.	N.A.	N.A.	N.A.	N.A.	N.A.	N.A.	N.A.	N.A.	N.A.
RN L0500E-2400N	Soil	0.9	22.9	5.9	52	0.1	19.9	10.7	311	2.20	8.1	0.8	2.1	0.8	25	0.2	0.5	0.2	51	0.30	0.081
RN L0500E-2500N NS	Soil	N.A.	N.A.	N.A.	N.A.	N.A.	N.A.	N.A.	N.A.	N.A.	N.A.	N.A.	N.A.	N.A.	N.A.	N.A.	N.A.	N.A.	N.A.	N.A.	N.A.
RN L0500E-2600N NS	Soil	N.A.	N.A.	N.A.	N.A.	N.A.	N.A.	N.A.	N.A.	N.A.	N.A.	N.A.	N.A.	N.A.	N.A.	N.A.	N.A.	N.A.	N.A.	N.A.	N.A.
RN L0500E-2700N	Soil	1.0	22.2	6.3	57	<0.1	23.6	11.5	394	2.72	6.8	0.7	4.1	2.1	26	0.2	0.5	0.1	74	0.31	0.070
NR L0600E-0000N NS	Soil	N.A.	N.A.	N.A.	N.A.	N.A.	N.A.	N.A.	N.A.	N.A.	N.A.	N.A.	N.A.	N.A.	N.A.	N.A.	N.A.	N.A.	N.A.	N.A.	N.A.
NR L0600E-0100N	Soil	0.6	30.1	5.5	58	0.1	816.5	49.0	855	4.76	7.4	0.6	4.4	2.2	29	0.6	5.6	0.1	55	0.37	0.052
NR L0600E-0200N	Soil	1.7	37.9	9.5	91	0.1	40.2	15.1	606	3.53	8.1	1.2	2.4	2.0	27	0.5	1.7	0.2	80	0.30	0.085
NR L0600E-0300N	Soil	1.2	33.0	7.9	86	0.2	33.0	12.0	433	2.84	6.9	1.1	3.1	3.3	30	1.1	1.3	0.2	67	0.35	0.100
NR L0600E-0400N NS	Soil	N.A.	N.A.	N.A.	N.A.	N.A.	N.A.	N.A.	N.A.	N.A.	N.A.	N.A.	N.A.	N.A.	N.A.	N.A.	N.A.	N.A.	N.A.	N.A.	N.A.
NR L0600E-0500N	Soil	1.1	23.2	8.7	62	0.2	24.2	12.4	398	2.65	6.8	1.0	1.0	1.6	27	0.2	0.6	0.2	79	0.30	0.076
NR L0600E-0600N	Soil	0.7	18.9	8.3	64	0.1	17.5	11.2	351	2.96	5.6	1.0	2.1	4.2	48	0.2	0.4	0.2	77	0.77	0.240
NR L0600E-0700N	Soil	0.6	21.8	10.0	66	0.1	19.5	10.7	294	2.81	5.3	1.1	1.8	3.5	33	0.2	0.5	0.3	71	0.43	0.110
NR L0600E-0800N NS	Soil	N.A.	N.A.	N.A.	N.A.	N.A.	N.A.	N.A.	N.A.	N.A.	N.A.	N.A.	N.A.	N.A.	N.A.	N.A.	N.A.	N.A.	N.A.	N.A.	N.A.
NR L0600E-0900N NS	Soil	N.A.	N.A.	N.A.	N.A.	N.A.	N.A.	N.A.	N.A.	N.A.	N.A.	N.A.	N.A.	N.A.	N.A.	N.A.	N.A.	N.A.	N.A.	N.A.	N.A.
NR L0600E-1000N NS	Soil	N.A.	N.A.	N.A.	N.A.	N.A.	N.A.	N.A.	N.A.	N.A.	N.A.	N.A.	N.A.	N.A.	N.A.	N.A.	N.A.	N.A.	N.A.	N.A.	N.A.
NR L0600E-1100N NS	Soil	N.A.	N.A.	N.A.	N.A.	N.A.	N.A.	N.A.	N.A.	N.A.	N.A.	N.A.	N.A.	N.A.	N.A.	N.A.	N.A.	N.A.	N.A.	N.A.	N.A.
NR L0600E-1200N NS	Soil	N.A.	N.A.	N.A.	N.A.	N.A.	N.A.	N.A.	N.A.	N.A.	N.A.	N.A.	N.A.	N.A.	N.A.	N.A.	N.A.	N.A.	N.A.	N.A.	N.A.
NR L0600E-1300N NS	Soil	N.A.	N.A.	N.A.	N.A.	N.A.	N.A.	N.A.	N.A.	N.A.	N.A.	N.A.	N.A.	N.A.	N.A.	N.A.	N.A.	N.A.	N.A.	N.A.	N.A.
NR L0600E-1400N NS	Soil	N.A.	N.A.	N.A.	N.A.	N.A.	N.A.	N.A.	N.A.	N.A.	N.A.	N.A.	N.A.	N.A.	N.A.	N.A.	N.A.	N.A.	N.A.	N.A.	N.A.
NR L0600E-1500N NS	Soil	N.A.	N.A.	N.A.	N.A.	N.A.	N.A.	N.A.	N.A.	N.A.	N.A.	N.A.	N.A.	N.A.	N.A.	N.A.	N.A.	N.A.	N.A.	N.A.	N.A.
NR L0600E-1600N NS	Soil	N.A.	N.A.	N.A.	N.A.	N.A.	N.A.	N.A.	N.A.	N.A.	N.A.	N.A.	N.A.	N.A.	N.A.	N.A.	N.A.	N.A.	N.A.	N.A.	N.A.
NR L0600E-1700N NS	Soil	N.A.	N.A.	N.A.	N.A.	N.A.	N.A.	N.A.	N.A.	N.A.	N.A.	N.A.	N.A.	N.A.	N.A.	N.A.	N.A.	N.A.	N.A.	N.A.	N.A.

This report supersedes all previous preliminary and final reports with this file number dated prior to the date on this certificate. Signature indicates final approval; preliminary reports are unsigned and should be used for reference only.

AcmeLabs Acme Analytical Laboratories (Vancouver) Ltd.
1020 Cordova St. East Vancouver BC V6A 4A3 Canada
Phone (604) 253-3158 Fax (604) 253-1716
www.acmelab.com

Client: **Nokuyukon Holdings Inc.**
110 Falcon Dr.
Whitehorse YT Y1A 6C7 Canada

Project: Ray North Grid
Report Date: October 15, 2010

CERTIFICATE OF ANALYSIS WHI10000517.1

	Method	1DX15	1DX15	1DX15	1DX15	1DX15	1DX15	1DX15	1DX15	1DX15	1DX15	1DX15	1DX15	1DX15	1DX15	1DX15	1DX15	1DX15
	Analyte	La	Cr	Mg	Ba	Ti	B	Al	Na	K	W	Hg	Sc	Tl	S	Ga	Se	Te
	Unit	ppm	ppm	%	ppm	%	ppm	%	%	%	ppm	ppm	ppm	ppm	%	ppm	ppm	ppm
	MDL	1	1	0.01	1	0.001	1	0.01	0.001	0.01	0.1	0.01	0.1	0.1	0.05	1	0.5	0.2
RN L0500E-1600N NS	Soil	N.A.	N.A.	N.A.	N.A.	N.A.	N.A.	N.A.	N.A.	N.A.	N.A.	N.A.	N.A.	N.A.	N.A.	N.A.	N.A.	N.A.
RN L0500E-1700N NS	Soil	N.A.	N.A.	N.A.	N.A.	N.A.	N.A.	N.A.	N.A.	N.A.	N.A.	N.A.	N.A.	N.A.	N.A.	N.A.	N.A.	N.A.
RN L0500E-1800N NS	Soil	N.A.	N.A.	N.A.	N.A.	N.A.	N.A.	N.A.	N.A.	N.A.	N.A.	N.A.	N.A.	N.A.	N.A.	N.A.	N.A.	N.A.
RN L0500E-1900N NS	Soil	N.A.	N.A.	N.A.	N.A.	N.A.	N.A.	N.A.	N.A.	N.A.	N.A.	N.A.	N.A.	N.A.	N.A.	N.A.	N.A.	N.A.
RN L0500E-2000N	Soil	7	31	0.51	149	0.087	<1	1.64	0.016	0.06	0.3	0.03	2.6	<0.1	<0.05	6	<0.5	<0.2
RN L0500E-2100N NS	Soil	N.A.	N.A.	N.A.	N.A.	N.A.	N.A.	N.A.	N.A.	N.A.	N.A.	N.A.	N.A.	N.A.	N.A.	N.A.	N.A.	N.A.
RN L0500E-2200N	Soil	7	23	0.33	107	0.067	<1	1.11	0.012	0.05	0.5	0.03	2.1	<0.1	<0.05	5	<0.5	<0.2
RN L0500E-2300N NS	Soil	N.A.	N.A.	N.A.	N.A.	N.A.	N.A.	N.A.	N.A.	N.A.	N.A.	N.A.	N.A.	N.A.	N.A.	N.A.	N.A.	N.A.
RN L0500E-2400N	Soil	7	27	0.52	114	0.066	2	1.61	0.017	0.05	0.2	0.04	2.6	0.1	<0.05	6	<0.5	<0.2
RN L0500E-2500N NS	Soil	N.A.	N.A.	N.A.	N.A.	N.A.	N.A.	N.A.	N.A.	N.A.	N.A.	N.A.	N.A.	N.A.	N.A.	N.A.	N.A.	N.A.
RN L0500E-2600N NS	Soil	N.A.	N.A.	N.A.	N.A.	N.A.	N.A.	N.A.	N.A.	N.A.	N.A.	N.A.	N.A.	N.A.	N.A.	N.A.	N.A.	N.A.
RN L0500E-2700N	Soil	9	41	0.55	154	0.105	2	1.94	0.022	0.07	0.2	0.03	3.3	<0.1	<0.05	6	<0.5	<0.2
NR L0600E-0000N NS	Soil	N.A.	N.A.	N.A.	N.A.	N.A.	N.A.	N.A.	N.A.	N.A.	N.A.	N.A.	N.A.	N.A.	N.A.	N.A.	N.A.	N.A.
NR L0600E-0100N	Soil	10	247	2.54	357	0.063	3	1.38	0.023	0.05	<0.1	0.03	6.2	<0.1	<0.05	4	<0.5	<0.2
NR L0600E-0200N	Soil	13	52	0.66	261	0.072	1	2.42	0.015	0.08	<0.1	0.02	4.5	0.1	<0.05	7	<0.5	<0.2
NR L0600E-0300N	Soil	15	42	0.56	245	0.091	1	1.71	0.016	0.09	<0.1	0.01	3.7	<0.1	<0.05	5	0.6	<0.2
NR L0600E-0400N NS	Soil	N.A.	N.A.	N.A.	N.A.	N.A.	N.A.	N.A.	N.A.	N.A.	N.A.	N.A.	N.A.	N.A.	N.A.	N.A.	N.A.	N.A.
NR L0600E-0500N	Soil	11	39	0.60	159	0.097	2	2.04	0.020	0.07	0.1	0.03	3.5	0.1	<0.05	7	<0.5	<0.2
NR L0600E-0600N	Soil	17	32	0.69	246	0.161	1	2.21	0.029	0.25	0.2	0.03	3.2	0.2	<0.05	8	<0.5	<0.2
NR L0600E-0700N	Soil	12	37	0.68	236	0.140	1	2.43	0.025	0.15	0.1	<0.01	3.6	0.1	<0.05	8	0.6	<0.2
NR L0600E-0800N NS	Soil	N.A.	N.A.	N.A.	N.A.	N.A.	N.A.	N.A.	N.A.	N.A.	N.A.	N.A.	N.A.	N.A.	N.A.	N.A.	N.A.	N.A.
NR L0600E-0900N NS	Soil	N.A.	N.A.	N.A.	N.A.	N.A.	N.A.	N.A.	N.A.	N.A.	N.A.	N.A.	N.A.	N.A.	N.A.	N.A.	N.A.	N.A.
NR L0600E-1000N NS	Soil	N.A.	N.A.	N.A.	N.A.	N.A.	N.A.	N.A.	N.A.	N.A.	N.A.	N.A.	N.A.	N.A.	N.A.	N.A.	N.A.	N.A.
NR L0600E-1100N NS	Soil	N.A.	N.A.	N.A.	N.A.	N.A.	N.A.	N.A.	N.A.	N.A.	N.A.	N.A.	N.A.	N.A.	N.A.	N.A.	N.A.	N.A.
NR L0600E-1200N NS	Soil	N.A.	N.A.	N.A.	N.A.	N.A.	N.A.	N.A.	N.A.	N.A.	N.A.	N.A.	N.A.	N.A.	N.A.	N.A.	N.A.	N.A.
NR L0600E-1300N NS	Soil	N.A.	N.A.	N.A.	N.A.	N.A.	N.A.	N.A.	N.A.	N.A.	N.A.	N.A.	N.A.	N.A.	N.A.	N.A.	N.A.	N.A.
NR L0600E-1400N NS	Soil	N.A.	N.A.	N.A.	N.A.	N.A.	N.A.	N.A.	N.A.	N.A.	N.A.	N.A.	N.A.	N.A.	N.A.	N.A.	N.A.	N.A.
NR L0600E-1500N NS	Soil	N.A.	N.A.	N.A.	N.A.	N.A.	N.A.	N.A.	N.A.	N.A.	N.A.	N.A.	N.A.	N.A.	N.A.	N.A.	N.A.	N.A.
NR L0600E-1600N NS	Soil	N.A.	N.A.	N.A.	N.A.	N.A.	N.A.	N.A.	N.A.	N.A.	N.A.	N.A.	N.A.	N.A.	N.A.	N.A.	N.A.	N.A.
NR L0600E-1700N NS	Soil	N.A.	N.A.	N.A.	N.A.	N.A.	N.A.	N.A.	N.A.	N.A.	N.A.	N.A.	N.A.	N.A.	N.A.	N.A.	N.A.	N.A.

This report supersedes all previous preliminary and final reports with this file number dated prior to the date on this certificate. Signature indicates final approval; preliminary reports are unsigned and should be used for reference only.

AcmeLabs Acme Analytical Laboratories (Vancouver) Ltd.
1020 Cordova St. East Vancouver BC V6A 4A3 Canada
Phone (604) 253-3158 Fax (604) 253-1716
www.acmelab.com

Client: **Nokuyukon Holdings Inc.**
110 Falcon Dr.
Whitehorse YT Y1A 6C7 Canada

Project: Ray North Grid
Report Date: October 15, 2010

CERTIFICATE OF ANALYSIS WHI10000517.1

	Method	1DX15	1DX15	1DX15	1DX15	1DX15	1DX15	1DX15	1DX15	1DX15	1DX15	1DX15	1DX15	1DX15	1DX15	1DX15	1DX15	1DX15	1DX15	1DX15	1DX15
	Analyte	Mo	Cu	Pb	Zn	Ag	Ni	Co	Mn	Fe	As	U	Au	Th	Sr	Cd	Sb	Bi	V	Ca	P
	Unit	ppm	ppm	ppm	ppm	ppm	ppm	ppm	ppm	%	ppm	ppm	ppb	ppm	ppm	ppm	ppm	ppm	ppm	%	%
	MDL	0.1	0.1	0.1	1	0.1	0.1	0.1	1	0.01	0.5	0.1	0.5	0.1	1	0.1	0.1	0.1	2	0.01	0.001
NR L0600E-1800N NS	Soil	N.A.	N.A.	N.A.	N.A.	N.A.	N.A.	N.A.	N.A.	N.A.	N.A.	N.A.	N.A.	N.A.	N.A.	N.A.	N.A.	N.A.	N.A.	N.A.	N.A.
NR L0600E-1900N NS	Soil	N.A.	N.A.	N.A.	N.A.	N.A.	N.A.	N.A.	N.A.	N.A.	N.A.	N.A.	N.A.	N.A.	N.A.	N.A.	N.A.	N.A.	N.A.	N.A.	N.A.
NR L0600E-2000N	Soil	1.0	23.3	7.7	54	<0.1	18.8	9.4	284	2.45	5.5	1.0	7.3	2.2	31	0.2	0.4	0.4	69	0.39	0.093
NR L0600E-2100N NS	Soil	N.A.	N.A.	N.A.	N.A.	N.A.	N.A.	N.A.	N.A.	N.A.	N.A.	N.A.	N.A.	N.A.	N.A.	N.A.	N.A.	N.A.	N.A.	N.A.	N.A.
NR L0600E-2200N	Soil	0.7	30.0	8.3	39	0.2	12.5	4.8	134	1.87	8.3	1.3	2.9	1.1	25	0.2	0.6	0.8	45	0.27	0.060
NR L0600E-2300N	Soil	0.8	30.9	6.4	41	0.1	14.1	5.7	165	1.99	8.8	1.0	0.9	1.7	24	0.1	0.7	0.6	57	0.31	0.069
NR L0600E-2400N NS	Soil	N.A.	N.A.	N.A.	N.A.	N.A.	N.A.	N.A.	N.A.	N.A.	N.A.	N.A.	N.A.	N.A.	N.A.	N.A.	N.A.	N.A.	N.A.	N.A.	N.A.
NR L0600E-2500N	Soil	0.8	20.9	7.0	54	0.1	19.6	8.9	293	2.07	7.1	0.8	6.2	1.2	35	0.2	0.6	0.2	50	0.38	0.064
NR L0600E-2600N NS	Soil	N.A.	N.A.	N.A.	N.A.	N.A.	N.A.	N.A.	N.A.	N.A.	N.A.	N.A.	N.A.	N.A.	N.A.	N.A.	N.A.	N.A.	N.A.	N.A.	N.A.
NR L0600E-2700N NS	Soil	N.A.	N.A.	N.A.	N.A.	N.A.	N.A.	N.A.	N.A.	N.A.	N.A.	N.A.	N.A.	N.A.	N.A.	N.A.	N.A.	N.A.	N.A.	N.A.	N.A.
NR L0700E-0000N	Soil	1.9	34.6	9.7	66	0.3	40.9	11.6	296	3.55	8.4	1.1	3.5	1.3	29	0.2	0.7	0.2	75	0.31	0.078
NR L0700E-0100N	Soil	0.5	26.5	5.8	55	<0.1	150.9	14.5	343	2.66	4.8	0.6	1.9	3.4	30	0.2	1.7	0.1	62	0.37	0.050
NR L0700E-0200N	Soil	1.2	32.8	6.5	117	0.1	641.7	45.1	941	3.91	8.0	1.1	2.9	3.5	31	1.2	5.1	0.1	61	0.40	0.076
NR L0700E-0300N	Soil	1.7	29.7	9.9	84	0.2	77.2	17.8	609	3.38	9.8	1.0	3.3	2.1	26	0.5	1.4	0.2	74	0.27	0.083
NR L0700E-0400N NS	Soil	N.A.	N.A.	N.A.	N.A.	N.A.	N.A.	N.A.	N.A.	N.A.	N.A.	N.A.	N.A.	N.A.	N.A.	N.A.	N.A.	N.A.	N.A.	N.A.	N.A.
NR L0700E-0500N	Soil	0.9	21.2	9.4	65	0.2	24.8	12.3	526	2.90	6.5	0.9	6.3	1.9	30	0.2	0.7	0.2	74	0.34	0.093
NR L0700E-0600N	Soil	0.9	24.1	9.3	64	0.2	25.9	12.2	380	3.20	7.4	1.2	1.5	2.8	34	0.3	0.6	0.2	78	0.41	0.096
NR L0700E-0700N NS	Soil	N.A.	N.A.	N.A.	N.A.	N.A.	N.A.	N.A.	N.A.	N.A.	N.A.	N.A.	N.A.	N.A.	N.A.	N.A.	N.A.	N.A.	N.A.	N.A.	N.A.
NR L0700E-0800N	Soil	0.8	17.9	7.2	52	<0.1	19.1	13.7	626	2.59	5.9	0.9	0.9	2.0	35	0.2	0.4	0.2	71	0.41	0.082
NR L0700E-0900N NS	Soil	N.A.	N.A.	N.A.	N.A.	N.A.	N.A.	N.A.	N.A.	N.A.	N.A.	N.A.	N.A.	N.A.	N.A.	N.A.	N.A.	N.A.	N.A.	N.A.	N.A.
NR L0700E-1000N NS	Soil	N.A.	N.A.	N.A.	N.A.	N.A.	N.A.	N.A.	N.A.	N.A.	N.A.	N.A.	N.A.	N.A.	N.A.	N.A.	N.A.	N.A.	N.A.	N.A.	N.A.
NR L0700E-1100N NS	Soil	N.A.	N.A.	N.A.	N.A.	N.A.	N.A.	N.A.	N.A.	N.A.	N.A.	N.A.	N.A.	N.A.	N.A.	N.A.	N.A.	N.A.	N.A.	N.A.	N.A.
NR L0700E-1200N NS	Soil	N.A.	N.A.	N.A.	N.A.	N.A.	N.A.	N.A.	N.A.	N.A.	N.A.	N.A.	N.A.	N.A.	N.A.	N.A.	N.A.	N.A.	N.A.	N.A.	N.A.
NR L0700E-1300N NS	Soil	N.A.	N.A.	N.A.	N.A.	N.A.	N.A.	N.A.	N.A.	N.A.	N.A.	N.A.	N.A.	N.A.	N.A.	N.A.	N.A.	N.A.	N.A.	N.A.	N.A.
NR L0700E-1400N NS	Soil	N.A.	N.A.	N.A.	N.A.	N.A.	N.A.	N.A.	N.A.	N.A.	N.A.	N.A.	N.A.	N.A.	N.A.	N.A.	N.A.	N.A.	N.A.	N.A.	N.A.
NR L0700E-1500N	Soil	1.3	33.0	10.0	70	0.2	26.3	12.6	483	2.95	24.2	1.2	4.1	2.0	25	0.2	1.0	0.2	77	0.27	0.064
NR L0700E-1600N NS	Soil	N.A.	N.A.	N.A.	N.A.	N.A.	N.A.	N.A.	N.A.	N.A.	N.A.	N.A.	N.A.	N.A.	N.A.	N.A.	N.A.	N.A.	N.A.	N.A.	N.A.
NR L0700E-1700N	Soil	1.1	25.1	6.5	50	<0.1	18.3	11.2	463	2.55	6.0	0.9	3.0	2.8	35	0.1	0.4	0.2	75	0.43	0.096
NR L0700E-1800N	Soil	1.2	27.1	7.7	57	0.2	19.2	9.1	301	2.46	7.0	1.0	3.3	1.8	26	0.1	0.5	0.3	69	0.29	0.061
NR L0700E-1900N	Soil	1.1	22.5	7.6	49	<0.1	15.4	8.0	195	2.25	5.3	1.1	6.3	1.7	27	0.1	0.4	0.3	63	0.30	0.078

This report supersedes all previous preliminary and final reports with this file number dated prior to the date on this certificate. Signature indicates final approval; preliminary reports are unsigned and should be used for reference only.

AcmeLabs Acme Analytical Laboratories (Vancouver) Ltd.
1020 Cordova St. East Vancouver BC V6A 4A3 Canada
Phone (604) 253-3158 Fax (604) 253-1716
www.acmelab.com

Client: **Nokuyukon Holdings Inc.**
110 Falcon Dr.
Whitehorse YT Y1A 6C7 Canada

Project: Ray North Grid
Report Date: October 15, 2010

CERTIFICATE OF ANALYSIS WHI10000517.1

	Method	1DX15	1DX15	1DX15	1DX15	1DX15	1DX15	1DX15	1DX15	1DX15	1DX15	1DX15	1DX15	1DX15	1DX15	1DX15	1DX15	1DX15
	Analyte	La	Cr	Mg	Ba	Ti	B	Al	Na	K	W	Hg	Sc	Tl	S	Ga	Se	Te
	Unit	ppm	ppm	%	ppm	%	ppm	%	%	%	ppm	ppm	ppm	ppm	%	ppm	ppm	ppm
	MDL	1	1	0.01	1	0.001	1	0.01	0.001	0.01	0.1	0.01	0.1	0.1	0.05	1	0.5	0.2
NR L0600E-1800N NS	Soil	N.A.	N.A.	N.A.	N.A.	N.A.	N.A.	N.A.	N.A.	N.A.	N.A.	N.A.	N.A.	N.A.	N.A.	N.A.	N.A.	N.A.
NR L0600E-1900N NS	Soil	N.A.	N.A.	N.A.	N.A.	N.A.	N.A.	N.A.	N.A.	N.A.	N.A.	N.A.	N.A.	N.A.	N.A.	N.A.	N.A.	N.A.
NR L0600E-2000N	Soil	11	33	0.54	144	0.122	1	1.85	0.028	0.08	0.3	0.03	2.9	<0.1	<0.05	7	<0.5	<0.2
NR L0600E-2100N NS	Soil	N.A.	N.A.	N.A.	N.A.	N.A.	N.A.	N.A.	N.A.	N.A.	N.A.	N.A.	N.A.	N.A.	N.A.	N.A.	N.A.	N.A.
NR L0600E-2200N	Soil	8	33	0.46	109	0.097	2	1.56	0.022	0.06	0.4	0.04	2.7	0.1	0.11	6	<0.5	<0.2
NR L0600E-2300N	Soil	9	31	0.51	101	0.106	2	1.47	0.020	0.06	0.5	0.04	2.8	0.1	0.05	6	<0.5	<0.2
NR L0600E-2400N NS	Soil	N.A.	N.A.	N.A.	N.A.	N.A.	N.A.	N.A.	N.A.	N.A.	N.A.	N.A.	N.A.	N.A.	N.A.	N.A.	N.A.	N.A.
NR L0600E-2500N	Soil	10	36	0.54	137	0.093	3	1.72	0.024	0.06	0.2	0.03	3.1	0.1	<0.05	6	<0.5	<0.2
NR L0600E-2600N NS	Soil	N.A.	N.A.	N.A.	N.A.	N.A.	N.A.	N.A.	N.A.	N.A.	N.A.	N.A.	N.A.	N.A.	N.A.	N.A.	N.A.	N.A.
NR L0600E-2700N NS	Soil	N.A.	N.A.	N.A.	N.A.	N.A.	N.A.	N.A.	N.A.	N.A.	N.A.	N.A.	N.A.	N.A.	N.A.	N.A.	N.A.	N.A.
NR L0700E-0000N	Soil	13	44	0.55	313	0.066	3	2.12	0.020	0.06	<0.1	0.05	4.0	0.1	<0.05	6	<0.5	<0.2
NR L0700E-0100N	Soil	12	66	0.91	184	0.106	2	1.67	0.021	0.06	<0.1	<0.01	4.3	<0.1	0.09	5	<0.5	<0.2
NR L0700E-0200N	Soil	14	369	2.90	348	0.093	3	1.68	0.021	0.08	<0.1	0.02	6.9	0.1	<0.05	5	0.6	<0.2
NR L0700E-0300N	Soil	13	80	0.69	219	0.068	1	2.12	0.017	0.08	0.1	0.04	3.8	0.2	<0.05	7	<0.5	<0.2
NR L0700E-0400N NS	Soil	N.A.	N.A.	N.A.	N.A.	N.A.	N.A.	N.A.	N.A.	N.A.	N.A.	N.A.	N.A.	N.A.	N.A.	N.A.	N.A.	N.A.
NR L0700E-0500N	Soil	12	40	0.66	154	0.105	3	2.16	0.023	0.08	0.1	0.03	3.3	0.1	<0.05	7	<0.5	0.3
NR L0700E-0600N	Soil	13	41	0.64	246	0.126	2	2.46	0.023	0.12	<0.1	0.03	4.1	0.1	0.08	8	<0.5	<0.2
NR L0700E-0700N NS	Soil	N.A.	N.A.	N.A.	N.A.	N.A.	N.A.	N.A.	N.A.	N.A.	N.A.	N.A.	N.A.	N.A.	N.A.	N.A.	N.A.	N.A.
NR L0700E-0800N	Soil	12	33	0.56	150	0.118	2	1.89	0.025	0.09	<0.1	0.02	3.4	0.1	<0.05	7	<0.5	<0.2
NR L0700E-0900N NS	Soil	N.A.	N.A.	N.A.	N.A.	N.A.	N.A.	N.A.	N.A.	N.A.	N.A.	N.A.	N.A.	N.A.	N.A.	N.A.	N.A.	N.A.
NR L0700E-1000N NS	Soil	N.A.	N.A.	N.A.	N.A.	N.A.	N.A.	N.A.	N.A.	N.A.	N.A.	N.A.	N.A.	N.A.	N.A.	N.A.	N.A.	N.A.
NR L0700E-1100N NS	Soil	N.A.	N.A.	N.A.	N.A.	N.A.	N.A.	N.A.	N.A.	N.A.	N.A.	N.A.	N.A.	N.A.	N.A.	N.A.	N.A.	N.A.
NR L0700E-1200N NS	Soil	N.A.	N.A.	N.A.	N.A.	N.A.	N.A.	N.A.	N.A.	N.A.	N.A.	N.A.	N.A.	N.A.	N.A.	N.A.	N.A.	N.A.
NR L0700E-1300N NS	Soil	N.A.	N.A.	N.A.	N.A.	N.A.	N.A.	N.A.	N.A.	N.A.	N.A.	N.A.	N.A.	N.A.	N.A.	N.A.	N.A.	N.A.
NR L0700E-1400N NS	Soil	N.A.	N.A.	N.A.	N.A.	N.A.	N.A.	N.A.	N.A.	N.A.	N.A.	N.A.	N.A.	N.A.	N.A.	N.A.	N.A.	N.A.
NR L0700E-1500N	Soil	11	37	0.51	164	0.099	1	1.95	0.020	0.08	0.2	0.03	3.3	0.1	<0.05	7	0.7	<0.2
NR L0700E-1600N NS	Soil	N.A.	N.A.	N.A.	N.A.	N.A.	N.A.	N.A.	N.A.	N.A.	N.A.	N.A.	N.A.	N.A.	N.A.	N.A.	N.A.	N.A.
NR L0700E-1700N	Soil	11	38	0.57	132	0.127	3	1.68	0.025	0.08	0.4	0.03	3.1	<0.1	<0.05	6	<0.5	<0.2
NR L0700E-1800N	Soil	9	33	0.53	122	0.104	1	1.69	0.023	0.07	0.3	0.03	2.7	0.1	<0.05	6	<0.5	0.2
NR L0700E-1900N	Soil	9	32	0.55	106	0.105	1	1.86	0.025	0.07	0.3	0.04	2.7	0.1	<0.05	6	0.6	0.2

This report supersedes all previous preliminary and final reports with this file number dated prior to the date on this certificate. Signature indicates final approval; preliminary reports are unsigned and should be used for reference only.

AcmeLabs Acme Analytical Laboratories (Vancouver) Ltd.
1020 Cordova St. East Vancouver BC V6A 4A3 Canada
Phone (604) 253-3158 Fax (604) 253-1716
www.acmelab.com

Client: **Nokuyukon Holdings Inc.**
110 Falcon Dr.
Whitehorse YT Y1A 6C7 Canada

Project: Ray North Grid
Report Date: October 15, 2010

CERTIFICATE OF ANALYSIS WHI10000517.1

	Method	1DX15	1DX15	1DX15	1DX15	1DX15	1DX15	1DX15	1DX15	1DX15	1DX15	1DX15	1DX15	1DX15	1DX15	1DX15	1DX15	1DX15	1DX15	1DX15	1DX15
	Analyte	Mo	Cu	Pb	Zn	Ag	Ni	Co	Mn	Fe	As	U	Au	Th	Sr	Cd	Sb	Bi	V	Ca	P
	Unit	ppm	ppm	ppm	ppm	ppm	ppm	ppm	ppm	%	ppm	ppm	ppb	ppm	ppm	ppm	ppm	ppm	ppm	%	%
	MDL	0.1	0.1	0.1	1	0.1	0.1	0.1	1	0.01	0.5	0.1	0.5	0.1	1	0.1	0.1	0.1	2	0.01	0.001
NR L0700E-2000N NS	Soil	N.A.	N.A.	N.A.	N.A.	N.A.	N.A.	N.A.	N.A.	N.A.	N.A.	N.A.	N.A.	N.A.	N.A.	N.A.	N.A.	N.A.	N.A.	N.A.	N.A.
NR L0700E-2100N NS	Soil	N.A.	N.A.	N.A.	N.A.	N.A.	N.A.	N.A.	N.A.	N.A.	N.A.	N.A.	N.A.	N.A.	N.A.	N.A.	N.A.	N.A.	N.A.	N.A.	N.A.
NR L0700E-2200N	Soil	0.9	34.3	7.2	43	0.2	16.7	7.2	288	2.20	24.5	1.0	3.4	1.3	24	0.2	0.9	0.8	54	0.29	0.070
NR L0700E-2300N NS	Soil	N.A.	N.A.	N.A.	N.A.	N.A.	N.A.	N.A.	N.A.	N.A.	N.A.	N.A.	N.A.	N.A.	N.A.	N.A.	N.A.	N.A.	N.A.	N.A.	N.A.
NR L0700E-2400N	Soil	0.6	36.6	6.2	53	0.2	31.5	9.9	228	2.58	13.4	1.2	5.4	2.7	41	0.1	1.1	0.8	80	0.47	0.133
NR L0700E-2500N NS	Soil	N.A.	N.A.	N.A.	N.A.	N.A.	N.A.	N.A.	N.A.	N.A.	N.A.	N.A.	N.A.	N.A.	N.A.	N.A.	N.A.	N.A.	N.A.	N.A.	N.A.
NR L0700E-2600N	Soil	0.5	20.0	7.2	53	0.1	19.3	9.1	192	2.35	8.9	0.9	3.3	1.9	28	0.1	0.8	0.3	61	0.38	0.077
NR L0700E-2700N NS	Soil	N.A.	N.A.	N.A.	N.A.	N.A.	N.A.	N.A.	N.A.	N.A.	N.A.	N.A.	N.A.	N.A.	N.A.	N.A.	N.A.	N.A.	N.A.	N.A.	N.A.
NR L0800E-0000N	Soil	1.5	42.5	11.0	113	<0.1	43.1	15.2	327	3.88	4.7	1.3	3.6	6.6	21	0.1	0.7	0.2	46	0.18	0.080
NR L0800E-0100N NS	Soil	N.A.	N.A.	N.A.	N.A.	N.A.	N.A.	N.A.	N.A.	N.A.	N.A.	N.A.	N.A.	N.A.	N.A.	N.A.	N.A.	N.A.	N.A.	N.A.	N.A.
NR L0800E-0200N	Soil	2.7	78.7	10.0	197	0.1	107.1	25.1	742	5.78	9.5	1.8	2.4	7.2	33	1.2	4.2	0.2	92	0.38	0.185
NR L0800E-0300N NS	Soil	N.A.	N.A.	N.A.	N.A.	N.A.	N.A.	N.A.	N.A.	N.A.	N.A.	N.A.	N.A.	N.A.	N.A.	N.A.	N.A.	N.A.	N.A.	N.A.	N.A.
NR L0800E-0400N	Soil	0.8	17.7	9.2	63	0.1	18.2	10.9	423	2.91	7.7	0.9	17.0	2.3	33	0.2	0.4	0.2	81	0.37	0.089
NR L0800E-0500N NS	Soil	N.A.	N.A.	N.A.	N.A.	N.A.	N.A.	N.A.	N.A.	N.A.	N.A.	N.A.	N.A.	N.A.	N.A.	N.A.	N.A.	N.A.	N.A.	N.A.	N.A.
NR L0800E-0600N	Soil	2.2	42.8	10.8	123	0.2	45.8	13.4	503	3.63	9.6	1.4	1.6	2.9	32	0.8	1.8	0.3	78	0.32	0.100
NR L0800E-0700N NS	Soil	N.A.	N.A.	N.A.	N.A.	N.A.	N.A.	N.A.	N.A.	N.A.	N.A.	N.A.	N.A.	N.A.	N.A.	N.A.	N.A.	N.A.	N.A.	N.A.	N.A.
NR L0800E-0800N	Soil	0.7	17.1	7.4	59	<0.1	20.1	11.7	514	2.71	6.7	0.8	3.0	2.1	34	0.2	0.5	0.1	74	0.42	0.086
NR L0800E-0900N NS	Soil	N.A.	N.A.	N.A.	N.A.	N.A.	N.A.	N.A.	N.A.	N.A.	N.A.	N.A.	N.A.	N.A.	N.A.	N.A.	N.A.	N.A.	N.A.	N.A.	N.A.
NR L0800E-1000N NS	Soil	N.A.	N.A.	N.A.	N.A.	N.A.	N.A.	N.A.	N.A.	N.A.	N.A.	N.A.	N.A.	N.A.	N.A.	N.A.	N.A.	N.A.	N.A.	N.A.	N.A.
NR L0800E-1100N NS	Soil	N.A.	N.A.	N.A.	N.A.	N.A.	N.A.	N.A.	N.A.	N.A.	N.A.	N.A.	N.A.	N.A.	N.A.	N.A.	N.A.	N.A.	N.A.	N.A.	N.A.
NR L0800E-1200N NS	Soil	N.A.	N.A.	N.A.	N.A.	N.A.	N.A.	N.A.	N.A.	N.A.	N.A.	N.A.	N.A.	N.A.	N.A.	N.A.	N.A.	N.A.	N.A.	N.A.	N.A.
NR L0800E-1300N NS	Soil	N.A.	N.A.	N.A.	N.A.	N.A.	N.A.	N.A.	N.A.	N.A.	N.A.	N.A.	N.A.	N.A.	N.A.	N.A.	N.A.	N.A.	N.A.	N.A.	N.A.
RN L0800E-1400N NS	Soil	N.A.	N.A.	N.A.	N.A.	N.A.	N.A.	N.A.	N.A.	N.A.	N.A.	N.A.	N.A.	N.A.	N.A.	N.A.	N.A.	N.A.	N.A.	N.A.	N.A.
RN L0800E-1500N NS	Soil	N.A.	N.A.	N.A.	N.A.	N.A.	N.A.	N.A.	N.A.	N.A.	N.A.	N.A.	N.A.	N.A.	N.A.	N.A.	N.A.	N.A.	N.A.	N.A.	N.A.
RN L0800E-1600N NS	Soil	N.A.	N.A.	N.A.	N.A.	N.A.	N.A.	N.A.	N.A.	N.A.	N.A.	N.A.	N.A.	N.A.	N.A.	N.A.	N.A.	N.A.	N.A.	N.A.	N.A.
RN L0800E-1700N NS	Soil	N.A.	N.A.	N.A.	N.A.	N.A.	N.A.	N.A.	N.A.	N.A.	N.A.	N.A.	N.A.	N.A.	N.A.	N.A.	N.A.	N.A.	N.A.	N.A.	N.A.
RN L0800E-1800N NS	Soil	N.A.	N.A.	N.A.	N.A.	N.A.	N.A.	N.A.	N.A.	N.A.	N.A.	N.A.	N.A.	N.A.	N.A.	N.A.	N.A.	N.A.	N.A.	N.A.	N.A.
RN L0800E-1900N NS	Soil	N.A.	N.A.	N.A.	N.A.	N.A.	N.A.	N.A.	N.A.	N.A.	N.A.	N.A.	N.A.	N.A.	N.A.	N.A.	N.A.	N.A.	N.A.	N.A.	N.A.
RN L0800E-2000N NS	Soil	N.A.	N.A.	N.A.	N.A.	N.A.	N.A.	N.A.	N.A.	N.A.	N.A.	N.A.	N.A.	N.A.	N.A.	N.A.	N.A.	N.A.	N.A.	N.A.	N.A.
RN L0800E-2100N NS	Soil	N.A.	N.A.	N.A.	N.A.	N.A.	N.A.	N.A.	N.A.	N.A.	N.A.	N.A.	N.A.	N.A.	N.A.	N.A.	N.A.	N.A.	N.A.	N.A.	N.A.

This report supersedes all previous preliminary and final reports with this file number dated prior to the date on this certificate. Signature indicates final approval; preliminary reports are unsigned and should be used for reference only.

AcmeLabs Acme Analytical Laboratories (Vancouver) Ltd.
1020 Cordova St. East Vancouver BC V6A 4A3 Canada
Phone (604) 253-3158 Fax (604) 253-1716
www.acmelab.com

Client: **Nokuyukon Holdings Inc.**
110 Falcon Dr.
Whitehorse YT Y1A 6C7 Canada

Project: Ray North Grid
Report Date: October 15, 2010

CERTIFICATE OF ANALYSIS WHI10000517.1

	Method	1DX15	1DX15	1DX15	1DX15	1DX15	1DX15	1DX15	1DX15	1DX15	1DX15	1DX15	1DX15	1DX15	1DX15	1DX15	1DX15	1DX15
	Analyte	La	Cr	Mg	Ba	Ti	B	Al	Na	K	W	Hg	Sc	Tl	S	Ga	Se	Te
	Unit	ppm	ppm	%	ppm	%	ppm	%	%	%	ppm	ppm	ppm	ppm	%	ppm	ppm	ppm
	MDL	1	1	0.01	1	0.001	1	0.01	0.001	0.01	0.1	0.01	0.1	0.1	0.05	1	0.5	0.2
NR L0700E-2000N NS	Soil	N.A.	N.A.	N.A.	N.A.	N.A.	N.A.	N.A.	N.A.	N.A.	N.A.	N.A.	N.A.	N.A.	N.A.	N.A.	N.A.	N.A.
NR L0700E-2100N NS	Soil	N.A.	N.A.	N.A.	N.A.	N.A.	N.A.	N.A.	N.A.	N.A.	N.A.	N.A.	N.A.	N.A.	N.A.	N.A.	N.A.	N.A.
NR L0700E-2200N	Soil	10	32	0.44	123	0.088	2	1.47	0.018	0.07	0.4	0.03	2.6	<0.1	<0.05	5	<0.5	0.2
NR L0700E-2300N NS	Soil	N.A.	N.A.	N.A.	N.A.	N.A.	N.A.	N.A.	N.A.	N.A.	N.A.	N.A.	N.A.	N.A.	N.A.	N.A.	N.A.	N.A.
NR L0700E-2400N	Soil	14	57	0.71	187	0.109	1	1.92	0.024	0.16	0.3	0.02	4.7	0.1	<0.05	6	0.5	0.2
NR L0700E-2500N NS	Soil	N.A.	N.A.	N.A.	N.A.	N.A.	N.A.	N.A.	N.A.	N.A.	N.A.	N.A.	N.A.	N.A.	N.A.	N.A.	N.A.	N.A.
NR L0700E-2600N	Soil	11	37	0.56	134	0.104	2	1.82	0.023	0.07	0.4	0.03	3.6	0.1	<0.05	6	<0.5	<0.2
NR L0700E-2700N NS	Soil	N.A.	N.A.	N.A.	N.A.	N.A.	N.A.	N.A.	N.A.	N.A.	N.A.	N.A.	N.A.	N.A.	N.A.	N.A.	N.A.	N.A.
NR L0800E-0000N	Soil	21	30	0.46	164	0.048	2	1.90	0.011	0.08	<0.1	0.02	3.9	0.1	<0.05	4	0.9	0.4
NR L0800E-0100N NS	Soil	N.A.	N.A.	N.A.	N.A.	N.A.	N.A.	N.A.	N.A.	N.A.	N.A.	N.A.	N.A.	N.A.	N.A.	N.A.	N.A.	N.A.
NR L0800E-0200N	Soil	33	94	0.91	605	0.095	<1	2.73	0.011	0.52	<0.1	0.02	8.1	0.2	<0.05	9	0.8	0.4
NR L0800E-0300N NS	Soil	N.A.	N.A.	N.A.	N.A.	N.A.	N.A.	N.A.	N.A.	N.A.	N.A.	N.A.	N.A.	N.A.	N.A.	N.A.	N.A.	N.A.
NR L0800E-0400N	Soil	10	36	0.63	162	0.130	2	2.20	0.023	0.09	0.1	0.02	3.2	0.1	<0.05	7	<0.5	<0.2
NR L0800E-0500N NS	Soil	N.A.	N.A.	N.A.	N.A.	N.A.	N.A.	N.A.	N.A.	N.A.	N.A.	N.A.	N.A.	N.A.	N.A.	N.A.	N.A.	N.A.
NR L0800E-0600N	Soil	18	52	0.60	271	0.070	1	2.07	0.019	0.13	<0.1	0.03	4.3	0.1	<0.05	6	1.3	<0.2
NR L0800E-0700N NS	Soil	N.A.	N.A.	N.A.	N.A.	N.A.	N.A.	N.A.	N.A.	N.A.	N.A.	N.A.	N.A.	N.A.	N.A.	N.A.	N.A.	N.A.
NR L0800E-0800N	Soil	11	37	0.57	135	0.122	1	2.00	0.026	0.08	0.1	0.02	3.4	<0.1	<0.05	6	<0.5	<0.2
NR L0800E-0900N NS	Soil	N.A.	N.A.	N.A.	N.A.	N.A.	N.A.	N.A.	N.A.	N.A.	N.A.	N.A.	N.A.	N.A.	N.A.	N.A.	N.A.	N.A.
NR L0800E-1000N NS	Soil	N.A.	N.A.	N.A.	N.A.	N.A.	N.A.	N.A.	N.A.	N.A.	N.A.	N.A.	N.A.	N.A.	N.A.	N.A.	N.A.	N.A.
NR L0800E-1100N NS	Soil	N.A.	N.A.	N.A.	N.A.	N.A.	N.A.	N.A.	N.A.	N.A.	N.A.	N.A.	N.A.	N.A.	N.A.	N.A.	N.A.	N.A.
NR L0800E-1200N NS	Soil	N.A.	N.A.	N.A.	N.A.	N.A.	N.A.	N.A.	N.A.	N.A.	N.A.	N.A.	N.A.	N.A.	N.A.	N.A.	N.A.	N.A.
NR L0800E-1300N NS	Soil	N.A.	N.A.	N.A.	N.A.	N.A.	N.A.	N.A.	N.A.	N.A.	N.A.	N.A.	N.A.	N.A.	N.A.	N.A.	N.A.	N.A.
RN L0800E-1400N NS	Soil	N.A.	N.A.	N.A.	N.A.	N.A.	N.A.	N.A.	N.A.	N.A.	N.A.	N.A.	N.A.	N.A.	N.A.	N.A.	N.A.	N.A.
RN L0800E-1500N NS	Soil	N.A.	N.A.	N.A.	N.A.	N.A.	N.A.	N.A.	N.A.	N.A.	N.A.	N.A.	N.A.	N.A.	N.A.	N.A.	N.A.	N.A.
RN L0800E-1600N NS	Soil	N.A.	N.A.	N.A.	N.A.	N.A.	N.A.	N.A.	N.A.	N.A.	N.A.	N.A.	N.A.	N.A.	N.A.	N.A.	N.A.	N.A.
RN L0800E-1700N NS	Soil	N.A.	N.A.	N.A.	N.A.	N.A.	N.A.	N.A.	N.A.	N.A.	N.A.	N.A.	N.A.	N.A.	N.A.	N.A.	N.A.	N.A.
RN L0800E-1800N NS	Soil	N.A.	N.A.	N.A.	N.A.	N.A.	N.A.	N.A.	N.A.	N.A.	N.A.	N.A.	N.A.	N.A.	N.A.	N.A.	N.A.	N.A.
RN L0800E-1900N NS	Soil	N.A.	N.A.	N.A.	N.A.	N.A.	N.A.	N.A.	N.A.	N.A.	N.A.	N.A.	N.A.	N.A.	N.A.	N.A.	N.A.	N.A.
RN L0800E-2000N NS	Soil	N.A.	N.A.	N.A.	N.A.	N.A.	N.A.	N.A.	N.A.	N.A.	N.A.	N.A.	N.A.	N.A.	N.A.	N.A.	N.A.	N.A.
RN L0800E-2100N NS	Soil	N.A.	N.A.	N.A.	N.A.	N.A.	N.A.	N.A.	N.A.	N.A.	N.A.	N.A.	N.A.	N.A.	N.A.	N.A.	N.A.	N.A.

This report supersedes all previous preliminary and final reports with this file number dated prior to the date on this certificate. Signature indicates final approval; preliminary reports are unsigned and should be used for reference only.

AcmeLabs Acme Analytical Laboratories (Vancouver) Ltd.
1020 Cordova St. East Vancouver BC V6A 4A3 Canada
Phone (604) 253-3158 Fax (604) 253-1716
www.acmelab.com

Client: **Nokuyukon Holdings Inc.**
110 Falcon Dr.
Whitehorse YT Y1A 6C7 Canada

Project: Ray North Grid
Report Date: October 15, 2010

CERTIFICATE OF ANALYSIS WHI10000517.1

	Method	1DX15	1DX15	1DX15	1DX15	1DX15	1DX15	1DX15	1DX15	1DX15	1DX15	1DX15	1DX15	1DX15	1DX15	1DX15	1DX15	1DX15	1DX15	1DX15	1DX15
	Analyte	Mo	Cu	Pb	Zn	Ag	Ni	Co	Mn	Fe	As	U	Au	Th	Sr	Cd	Sb	Bi	V	Ca	P
	Unit	ppm	ppm	ppm	ppm	ppm	ppm	ppm	ppm	%	ppm	ppm	ppb	ppm	ppm	ppm	ppm	ppm	ppm	%	%
	MDL	0.1	0.1	0.1	1	0.1	0.1	0.1	1	0.01	0.5	0.1	0.5	0.1	1	0.1	0.1	0.1	2	0.01	0.001
RN L0800E-2200N NS	Soil	N.A.	N.A.	N.A.	N.A.	N.A.	N.A.	N.A.	N.A.	N.A.	N.A.	N.A.	N.A.	N.A.	N.A.	N.A.	N.A.	N.A.	N.A.	N.A.	N.A.
RN L0800E-2300N	Soil	1.3	37.1	8.6	49	0.2	19.6	13.5	482	2.79	22.1	1.2	4.1	1.2	26	0.2	1.0	0.6	79	0.27	0.063
RN L0800E-2400N	Soil	0.5	45.5	7.5	61	0.1	34.4	13.1	361	3.01	24.1	1.2	5.6	4.4	38	0.2	1.3	0.5	78	0.48	0.086
RN L0800E-2500N NS	Soil	N.A.	N.A.	N.A.	N.A.	N.A.	N.A.	N.A.	N.A.	N.A.	N.A.	N.A.	N.A.	N.A.	N.A.	N.A.	N.A.	N.A.	N.A.	N.A.	N.A.
RN L0800E-2600N	Soil	0.7	29.1	8.0	53	0.1	21.5	12.6	524	2.49	25.9	0.7	4.6	2.3	31	0.2	1.1	0.2	61	0.38	0.060
RN L0800E-2700N NS	Soil	N.A.	N.A.	N.A.	N.A.	N.A.	N.A.	N.A.	N.A.	N.A.	N.A.	N.A.	N.A.	N.A.	N.A.	N.A.	N.A.	N.A.	N.A.	N.A.	N.A.
NR L0900E-0000N	Soil	1.1	26.3	8.0	64	0.2	27.0	10.7	440	2.81	7.1	0.8	7.0	1.7	17	0.2	0.6	0.2	59	0.20	0.073
NR L0900E-0100N	Soil	1.6	26.9	9.5	68	<0.1	21.3	10.8	457	2.77	6.7	0.8	1.2	0.9	14	0.2	0.5	0.3	58	0.13	0.061
NR L0900E-0200N	Soil	2.4	41.3	11.2	110	0.5	32.3	21.3	826	3.68	7.7	1.6	4.7	2.2	30	0.5	0.7	0.2	75	0.26	0.111
NR L0900E-0300N	Soil	1.6	29.8	9.4	112	0.2	209.5	23.3	527	3.37	7.0	1.1	3.3	1.5	29	0.7	2.1	0.2	70	0.29	0.083
NR L0900E-0400N	Soil	1.2	34.1	9.3	83	0.2	39.0	12.0	254	2.83	6.3	1.2	5.5	1.9	26	0.4	1.1	0.2	67	0.27	0.080
NR L0900E-0500N	Soil	1.0	29.9	7.8	77	<0.1	31.6	14.2	623	3.04	7.2	1.0	2.4	2.7	27	0.3	0.9	0.1	68	0.34	0.091
NR L0900E-0600N	Soil	0.7	16.4	6.9	56	0.2	18.3	9.3	351	2.67	6.7	0.8	11.4	2.1	30	0.2	0.4	0.2	73	0.41	0.108
NR L0900E-0700N NS	Soil	N.A.	N.A.	N.A.	N.A.	N.A.	N.A.	N.A.	N.A.	N.A.	N.A.	N.A.	N.A.	N.A.	N.A.	N.A.	N.A.	N.A.	N.A.	N.A.	N.A.
NR L0900E-0800N NS	Soil	N.A.	N.A.	N.A.	N.A.	N.A.	N.A.	N.A.	N.A.	N.A.	N.A.	N.A.	N.A.	N.A.	N.A.	N.A.	N.A.	N.A.	N.A.	N.A.	N.A.
NR L0900E-0900N NS	Soil	N.A.	N.A.	N.A.	N.A.	N.A.	N.A.	N.A.	N.A.	N.A.	N.A.	N.A.	N.A.	N.A.	N.A.	N.A.	N.A.	N.A.	N.A.	N.A.	N.A.
NR L0900E-1000N NS	Soil	N.A.	N.A.	N.A.	N.A.	N.A.	N.A.	N.A.	N.A.	N.A.	N.A.	N.A.	N.A.	N.A.	N.A.	N.A.	N.A.	N.A.	N.A.	N.A.	N.A.
NR L0900E-1100N NS	Soil	N.A.	N.A.	N.A.	N.A.	N.A.	N.A.	N.A.	N.A.	N.A.	N.A.	N.A.	N.A.	N.A.	N.A.	N.A.	N.A.	N.A.	N.A.	N.A.	N.A.
NR L0900E-1200N	Soil	1.2	23.5	7.8	69	<0.1	26.3	11.8	451	2.93	16.5	0.7	3.2	2.5	33	0.3	0.7	0.1	73	0.37	0.083
NR L0900E-1300N NS	Soil	N.A.	N.A.	N.A.	N.A.	N.A.	N.A.	N.A.	N.A.	N.A.	N.A.	N.A.	N.A.	N.A.	N.A.	N.A.	N.A.	N.A.	N.A.	N.A.	N.A.
RN L0900E-1400N NS	Soil	N.A.	N.A.	N.A.	N.A.	N.A.	N.A.	N.A.	N.A.	N.A.	N.A.	N.A.	N.A.	N.A.	N.A.	N.A.	N.A.	N.A.	N.A.	N.A.	N.A.
RN L0900E-1500N NS	Soil	N.A.	N.A.	N.A.	N.A.	N.A.	N.A.	N.A.	N.A.	N.A.	N.A.	N.A.	N.A.	N.A.	N.A.	N.A.	N.A.	N.A.	N.A.	N.A.	N.A.
RN L0900E-1600N NS	Soil	N.A.	N.A.	N.A.	N.A.	N.A.	N.A.	N.A.	N.A.	N.A.	N.A.	N.A.	N.A.	N.A.	N.A.	N.A.	N.A.	N.A.	N.A.	N.A.	N.A.
RN L0900E-1700N	Soil	1.1	23.6	6.4	58	<0.1	20.5	13.5	603	2.92	7.7	0.8	1.9	2.2	27	0.2	0.5	0.2	85	0.36	0.096
RN L0900E-1800N NS	Soil	N.A.	N.A.	N.A.	N.A.	N.A.	N.A.	N.A.	N.A.	N.A.	N.A.	N.A.	N.A.	N.A.	N.A.	N.A.	N.A.	N.A.	N.A.	N.A.	N.A.
RN L0900E-1900N NS	Soil	N.A.	N.A.	N.A.	N.A.	N.A.	N.A.	N.A.	N.A.	N.A.	N.A.	N.A.	N.A.	N.A.	N.A.	N.A.	N.A.	N.A.	N.A.	N.A.	N.A.
RN L0900E-2000N NS	Soil	N.A.	N.A.	N.A.	N.A.	N.A.	N.A.	N.A.	N.A.	N.A.	N.A.	N.A.	N.A.	N.A.	N.A.	N.A.	N.A.	N.A.	N.A.	N.A.	N.A.
RN L0900E-2100N NS	Soil	N.A.	N.A.	N.A.	N.A.	N.A.	N.A.	N.A.	N.A.	N.A.	N.A.	N.A.	N.A.	N.A.	N.A.	N.A.	N.A.	N.A.	N.A.	N.A.	N.A.
RN L0900E-2200N	Soil	1.3	32.1	8.4	62	0.3	23.8	14.2	400	2.77	34.0	1.0	2.7	2.2	23	0.2	1.3	0.6	67	0.28	0.079
RN L0900E-2300N NS	Soil	N.A.	N.A.	N.A.	N.A.	N.A.	N.A.	N.A.	N.A.	N.A.	N.A.	N.A.	N.A.	N.A.	N.A.	N.A.	N.A.	N.A.	N.A.	N.A.	N.A.

This report supersedes all previous preliminary and final reports with this file number dated prior to the date on this certificate. Signature indicates final approval; preliminary reports are unsigned and should be used for reference only.

AcmeLabs Acme Analytical Laboratories (Vancouver) Ltd.
1020 Cordova St. East Vancouver BC V6A 4A3 Canada
Phone (604) 253-3158 Fax (604) 253-1716
www.acmelab.com

Client: **Nokuyukon Holdings Inc.**
110 Falcon Dr.
Whitehorse YT Y1A 6C7 Canada

Project: Ray North Grid
Report Date: October 15, 2010

CERTIFICATE OF ANALYSIS WHI10000517.1

	Method	1DX15	1DX15	1DX15	1DX15	1DX15	1DX15	1DX15	1DX15	1DX15	1DX15	1DX15	1DX15	1DX15	1DX15	1DX15	1DX15	1DX15
	Analyte	La	Cr	Mg	Ba	Ti	B	Al	Na	K	W	Hg	Sc	Tl	S	Ga	Se	Te
	Unit	ppm	ppm	%	ppm	%	ppm	%	%	%	ppm	ppm	ppm	ppm	%	ppm	ppm	ppm
	MDL	1	1	0.01	1	0.001	1	0.01	0.001	0.01	0.1	0.01	0.1	0.1	0.05	1	0.5	0.2
RN L0800E-2200N NS	Soil	N.A.	N.A.	N.A.	N.A.	N.A.	N.A.	N.A.	N.A.	N.A.	N.A.	N.A.	N.A.	N.A.	N.A.	N.A.	N.A.	N.A.
RN L0800E-2300N	Soil	10	37	0.52	135	0.093	<1	1.99	0.021	0.08	0.2	0.02	3.2	0.1	<0.05	6	0.5	<0.2
RN L0800E-2400N	Soil	17	57	0.82	263	0.127	1	2.11	0.021	0.19	0.2	0.02	6.3	0.2	0.06	6	0.6	0.2
RN L0800E-2500N NS	Soil	N.A.	N.A.	N.A.	N.A.	N.A.	N.A.	N.A.	N.A.	N.A.	N.A.	N.A.	N.A.	N.A.	N.A.	N.A.	N.A.	N.A.
RN L0800E-2600N	Soil	12	43	0.56	157	0.085	1	1.83	0.018	0.08	<0.1	0.02	4.0	<0.1	<0.05	5	<0.5	<0.2
RN L0800E-2700N NS	Soil	N.A.	N.A.	N.A.	N.A.	N.A.	N.A.	N.A.	N.A.	N.A.	N.A.	N.A.	N.A.	N.A.	N.A.	N.A.	N.A.	N.A.
NR L0900E-0000N	Soil	11	32	0.54	99	0.078	2	1.91	0.015	0.06	0.1	0.05	3.2	<0.1	<0.05	6	<0.5	<0.2
NR L0900E-0100N	Soil	13	22	0.25	86	0.050	1	0.94	0.012	0.06	<0.1	0.02	1.8	<0.1	<0.05	5	<0.5	0.3
NR L0900E-0200N	Soil	15	40	0.59	432	0.058	2	2.24	0.015	0.08	0.1	0.09	4.1	0.2	<0.05	6	<0.5	<0.2
NR L0900E-0300N	Soil	13	169	1.16	313	0.050	2	2.34	0.014	0.07	<0.1	0.04	4.4	0.2	<0.05	7	<0.5	<0.2
NR L0900E-0400N	Soil	15	50	0.60	232	0.056	1	2.08	0.020	0.07	0.1	0.04	4.1	0.1	<0.05	6	<0.5	<0.2
NR L0900E-0500N	Soil	16	41	0.57	215	0.086	1	1.84	0.015	0.10	0.1	0.02	3.5	0.1	<0.05	6	<0.5	<0.2
NR L0900E-0600N	Soil	12	32	0.54	143	0.116	1	1.98	0.022	0.07	0.2	0.03	3.1	<0.1	<0.05	6	<0.5	<0.2
NR L0900E-0700N NS	Soil	N.A.	N.A.	N.A.	N.A.	N.A.	N.A.	N.A.	N.A.	N.A.	N.A.	N.A.	N.A.	N.A.	N.A.	N.A.	N.A.	N.A.
NR L0900E-0800N NS	Soil	N.A.	N.A.	N.A.	N.A.	N.A.	N.A.	N.A.	N.A.	N.A.	N.A.	N.A.	N.A.	N.A.	N.A.	N.A.	N.A.	N.A.
NR L0900E-0900N NS	Soil	N.A.	N.A.	N.A.	N.A.	N.A.	N.A.	N.A.	N.A.	N.A.	N.A.	N.A.	N.A.	N.A.	N.A.	N.A.	N.A.	N.A.
NR L0900E-1000N NS	Soil	N.A.	N.A.	N.A.	N.A.	N.A.	N.A.	N.A.	N.A.	N.A.	N.A.	N.A.	N.A.	N.A.	N.A.	N.A.	N.A.	N.A.
NR L0900E-1100N NS	Soil	N.A.	N.A.	N.A.	N.A.	N.A.	N.A.	N.A.	N.A.	N.A.	N.A.	N.A.	N.A.	N.A.	N.A.	N.A.	N.A.	N.A.
NR L0900E-1200N	Soil	12	37	0.56	184	0.123	1	2.08	0.024	0.10	0.2	0.03	3.4	0.1	<0.05	7	<0.5	<0.2
NR L0900E-1300N NS	Soil	N.A.	N.A.	N.A.	N.A.	N.A.	N.A.	N.A.	N.A.	N.A.	N.A.	N.A.	N.A.	N.A.	N.A.	N.A.	N.A.	N.A.
RN L0900E-1400N NS	Soil	N.A.	N.A.	N.A.	N.A.	N.A.	N.A.	N.A.	N.A.	N.A.	N.A.	N.A.	N.A.	N.A.	N.A.	N.A.	N.A.	N.A.
RN L0900E-1500N NS	Soil	N.A.	N.A.	N.A.	N.A.	N.A.	N.A.	N.A.	N.A.	N.A.	N.A.	N.A.	N.A.	N.A.	N.A.	N.A.	N.A.	N.A.
RN L0900E-1600N NS	Soil	N.A.	N.A.	N.A.	N.A.	N.A.	N.A.	N.A.	N.A.	N.A.	N.A.	N.A.	N.A.	N.A.	N.A.	N.A.	N.A.	N.A.
RN L0900E-1700N	Soil	11	38	0.56	121	0.136	<1	1.79	0.024	0.09	0.4	0.02	2.9	0.1	<0.05	6	<0.5	<0.2
RN L0900E-1800N NS	Soil	N.A.	N.A.	N.A.	N.A.	N.A.	N.A.	N.A.	N.A.	N.A.	N.A.	N.A.	N.A.	N.A.	N.A.	N.A.	N.A.	N.A.
RN L0900E-1900N NS	Soil	N.A.	N.A.	N.A.	N.A.	N.A.	N.A.	N.A.	N.A.	N.A.	N.A.	N.A.	N.A.	N.A.	N.A.	N.A.	N.A.	N.A.
RN L0900E-2000N NS	Soil	N.A.	N.A.	N.A.	N.A.	N.A.	N.A.	N.A.	N.A.	N.A.	N.A.	N.A.	N.A.	N.A.	N.A.	N.A.	N.A.	N.A.
RN L0900E-2100N NS	Soil	N.A.	N.A.	N.A.	N.A.	N.A.	N.A.	N.A.	N.A.	N.A.	N.A.	N.A.	N.A.	N.A.	N.A.	N.A.	N.A.	N.A.
RN L0900E-2200N	Soil	12	39	0.55	132	0.090	1	1.88	0.021	0.11	0.3	0.04	3.4	0.1	<0.05	7	<0.5	<0.2
RN L0900E-2300N NS	Soil	N.A.	N.A.	N.A.	N.A.	N.A.	N.A.	N.A.	N.A.	N.A.	N.A.	N.A.	N.A.	N.A.	N.A.	N.A.	N.A.	N.A.

This report supersedes all previous preliminary and final reports with this file number dated prior to the date on this certificate. Signature indicates final approval; preliminary reports are unsigned and should be used for reference only.

AcmeLabs Acme Analytical Laboratories (Vancouver) Ltd.
1020 Cordova St. East Vancouver BC V6A 4A3 Canada
Phone (604) 253-3158 Fax (604) 253-1716
www.acmelab.com

Client: **Nokuyukon Holdings Inc.**
110 Falcon Dr.
Whitehorse YT Y1A 6C7 Canada

Project: Ray North Grid
Report Date: October 15, 2010

CERTIFICATE OF ANALYSIS WHI10000517.1

		Method	1DX15	1DX15	1DX15	1DX15	1DX15	1DX15	1DX15	1DX15	1DX15	1DX15	1DX15	1DX15	1DX15	1DX15	1DX15	1DX15	1DX15	1DX15	1DX15	1DX15
		Analyte	Mo	Cu	Pb	Zn	Ag	Ni	Co	Mn	Fe	As	U	Au	Th	Sr	Cd	Sb	Bi	V	Ca	P
		Unit	ppm	ppm	ppm	ppm	ppm	ppm	ppm	ppm	%	ppm	ppm	ppb	ppm	ppm	ppm	ppm	ppm	ppm	%	%
		MDL	0.1	0.1	0.1	1	0.1	0.1	0.1	1	0.01	0.5	0.1	0.5	0.1	1	0.1	0.1	0.1	2	0.01	0.001
RN L0900E-2400N	Soil		1.5	37.7	8.6	67	0.1	32.4	18.9	724	3.73	33.9	0.9	5.0	2.6	32	0.2	1.3	0.4	86	0.35	0.072
RN L0900E-2500N	Soil		0.8	45.3	7.4	63	<0.1	37.3	12.8	284	3.09	40.5	0.9	4.8	3.3	39	0.1	2.1	0.3	73	0.44	0.091
RN L0900E-2600N	Soil		0.8	32.6	8.1	47	<0.1	27.1	10.3	345	3.00	23.0	1.1	3.5	3.2	29	0.1	0.8	0.2	70	0.33	0.041
RN L0900E-2700N	Soil		1.0	41.6	9.5	96	0.2	158.1	16.5	339	3.15	47.1	1.5	4.7	6.4	22	0.1	4.8	0.3	51	0.20	0.057
NR L1000E-0000N	Soil		1.1	31.1	8.7	61	0.1	29.7	12.7	346	3.44	8.1	0.9	2.8	2.7	25	0.1	1.2	0.2	71	0.30	0.082
NR L1000E-0100N	Soil		2.0	52.3	13.7	123	1.4	44.2	11.8	294	4.44	6.4	2.1	11.0	2.6	26	0.3	0.9	0.3	55	0.21	0.137
NR L1000E-0200N	Soil		1.7	36.0	13.0	114	0.5	34.6	12.2	288	3.93	4.3	1.3	6.5	3.8	27	0.2	0.7	0.3	56	0.25	0.097
NR L1000E-0300N NS	Soil		N.A.	N.A.	N.A.	N.A.	N.A.	N.A.	N.A.	N.A.	N.A.	N.A.	N.A.	N.A.	N.A.	N.A.	N.A.	N.A.	N.A.	N.A.	N.A.	N.A.
NR L1000E-0400N	Soil		1.3	29.3	6.7	80	<0.1	710.0	48.4	783	4.67	7.5	0.9	7.3	3.3	21	0.5	1.2	0.1	65	0.24	0.060
NR L1000E-0500N	Soil		1.2	31.7	8.1	76	0.1	33.4	13.0	502	3.32	8.5	0.9	3.2	3.0	29	0.3	0.9	0.1	76	0.35	0.075
NR L1000E-0600N	Soil		0.9	27.0	7.6	72	0.1	26.9	13.3	446	3.15	7.8	1.0	3.2	2.6	32	0.3	0.6	0.2	81	0.38	0.088
NR L1000E-0700N	Soil		1.1	21.7	7.3	61	<0.1	22.6	11.1	380	2.96	7.9	0.7	2.4	1.3	24	0.2	0.4	0.2	77	0.25	0.059
NR L1000E-0800N NS	Soil		N.A.	N.A.	N.A.	N.A.	N.A.	N.A.	N.A.	N.A.	N.A.	N.A.	N.A.	N.A.	N.A.	N.A.	N.A.	N.A.	N.A.	N.A.	N.A.	N.A.
NR L1000E-0900N NS	Soil		N.A.	N.A.	N.A.	N.A.	N.A.	N.A.	N.A.	N.A.	N.A.	N.A.	N.A.	N.A.	N.A.	N.A.	N.A.	N.A.	N.A.	N.A.	N.A.	N.A.
NR L1000E-1000N NS	Soil		N.A.	N.A.	N.A.	N.A.	N.A.	N.A.	N.A.	N.A.	N.A.	N.A.	N.A.	N.A.	N.A.	N.A.	N.A.	N.A.	N.A.	N.A.	N.A.	N.A.
NR L1000E-1100N NS	Soil		N.A.	N.A.	N.A.	N.A.	N.A.	N.A.	N.A.	N.A.	N.A.	N.A.	N.A.	N.A.	N.A.	N.A.	N.A.	N.A.	N.A.	N.A.	N.A.	N.A.
NR L1000E-1200N NS	Soil		N.A.	N.A.	N.A.	N.A.	N.A.	N.A.	N.A.	N.A.	N.A.	N.A.	N.A.	N.A.	N.A.	N.A.	N.A.	N.A.	N.A.	N.A.	N.A.	N.A.
NR L1000E-1300N	Soil		1.7	22.2	9.5	71	0.3	23.5	13.3	567	2.76	26.7	0.9	6.5	1.4	32	0.3	0.6	0.2	67	0.34	0.071
NR L1000E-1400N	Soil		1.5	27.0	9.0	72	0.3	29.3	17.3	656	2.91	46.1	0.8	10.9	1.6	29	0.3	1.1	0.4	81	0.28	0.056
NR L1000E-1500N NS	Soil		N.A.	N.A.	N.A.	N.A.	N.A.	N.A.	N.A.	N.A.	N.A.	N.A.	N.A.	N.A.	N.A.	N.A.	N.A.	N.A.	N.A.	N.A.	N.A.	N.A.
NR L1000E-1600N	Soil		1.3	28.7	8.2	69	0.2	25.2	16.2	507	2.87	33.3	1.0	4.2	1.8	23	0.3	0.8	0.3	71	0.25	0.072
NR L1000E-1700N	Soil		1.0	23.4	6.7	53	0.1	19.2	9.5	310	2.64	8.5	1.0	2.5	2.3	25	0.1	0.4	0.2	75	0.32	0.081
NR L1000E-1800N	Soil		1.1	23.5	6.0	54	<0.1	20.5	9.1	317	2.60	7.0	0.9	7.0	2.2	27	0.2	0.4	0.2	70	0.33	0.078
NR L1000E-1900N	Soil		0.9	21.4	5.6	47	0.1	16.6	8.8	281	2.26	6.2	0.8	4.5	2.0	20	0.2	0.4	0.2	64	0.25	0.063
NR L1000E-2000N NS	Soil		N.A.	N.A.	N.A.	N.A.	N.A.	N.A.	N.A.	N.A.	N.A.	N.A.	N.A.	N.A.	N.A.	N.A.	N.A.	N.A.	N.A.	N.A.	N.A.	N.A.
NR L1000E-2100N	Soil		1.1	31.3	7.7	50	0.2	17.4	10.5	379	2.56	30.4	1.0	2.8	1.8	22	0.2	1.0	0.7	62	0.26	0.083
NR L1000E-2200N	Soil		1.8	39.8	9.5	79	0.2	34.2	18.8	759	3.87	30.9	1.0	3.4	4.0	22	0.4	1.1	0.5	93	0.23	0.061
NR L1000E-2300N NS	Soil		N.A.	N.A.	N.A.	N.A.	N.A.	N.A.	N.A.	N.A.	N.A.	N.A.	N.A.	N.A.	N.A.	N.A.	N.A.	N.A.	N.A.	N.A.	N.A.	N.A.
NR L1000E-2400N	Soil		0.7	39.6	6.9	61	<0.1	29.6	10.8	364	2.85	37.0	0.9	5.5	3.8	32	<0.1	1.2	0.4	68	0.39	0.053
NR L1000E-2500N NS	Soil		N.A.	N.A.	N.A.	N.A.	N.A.	N.A.	N.A.	N.A.	N.A.	N.A.	N.A.	N.A.	N.A.	N.A.	N.A.	N.A.	N.A.	N.A.	N.A.	N.A.

This report supersedes all previous preliminary and final reports with this file number dated prior to the date on this certificate. Signature indicates final approval; preliminary reports are unsigned and should be used for reference only.

AcmeLabs Acme Analytical Laboratories (Vancouver) Ltd.
1020 Cordova St. East Vancouver BC V6A 4A3 Canada
Phone (604) 253-3158 Fax (604) 253-1716
www.acmelab.com

Client: **Nokuyukon Holdings Inc.**
110 Falcon Dr.
Whitehorse YT Y1A 6C7 Canada

Project: Ray North Grid
Report Date: October 15, 2010

CERTIFICATE OF ANALYSIS WHI10000517.1

		Method	1DX15	1DX15	1DX15	1DX15	1DX15	1DX15	1DX15	1DX15	1DX15	1DX15	1DX15	1DX15	1DX15	1DX15	1DX15	1DX15	1DX15
		Analyte	La	Cr	Mg	Ba	Ti	B	Al	Na	K	W	Hg	Sc	Tl	S	Ga	Se	Te
		Unit	ppm	ppm	%	ppm	%	ppm	%	%	%	ppm	ppm	ppm	ppm	%	ppm	ppm	ppm
		MDL	1	1	0.01	1	0.001	1	0.01	0.001	0.01	0.1	0.01	0.1	0.1	0.05	1	0.5	0.2
RN L0900E-2400N	Soil		14	50	0.68	237	0.110	3	2.51	0.018	0.12	0.2	0.03	4.5	0.1	<0.05	8	<0.5	<0.2
RN L0900E-2500N	Soil		18	60	0.72	189	0.113	2	1.97	0.018	0.11	0.1	0.03	5.2	0.1	<0.05	6	<0.5	<0.2
RN L0900E-2600N	Soil		15	42	0.68	175	0.098	2	2.09	0.020	0.07	<0.1	0.01	4.9	<0.1	<0.05	6	<0.5	<0.2
RN L0900E-2700N	Soil		26	185	1.06	152	0.058	1	1.67	0.011	0.12	<0.1	0.01	4.3	0.2	<0.05	5	<0.5	<0.2
NR L1000E-0000N	Soil		14	39	0.67	164	0.099	2	2.42	0.022	0.06	<0.1	0.05	5.0	0.1	<0.05	7	<0.5	<0.2
NR L1000E-0100N	Soil		23	29	0.38	239	0.025	1	1.81	0.012	0.10	<0.1	0.14	5.5	0.2	<0.05	5	1.0	<0.2
NR L1000E-0200N	Soil		19	30	0.48	218	0.034	2	1.67	0.017	0.09	<0.1	0.07	4.2	0.2	<0.05	5	0.8	<0.2
NR L1000E-0300N NS	Soil		N.A.	N.A.	N.A.	N.A.	N.A.	N.A.	N.A.	N.A.	N.A.	N.A.	N.A.	N.A.	N.A.	N.A.	N.A.	N.A.	N.A.
NR L1000E-0400N	Soil		15	372	1.98	224	0.075	2	1.92	0.012	0.07	<0.1	0.03	4.2	0.1	<0.05	6	<0.5	<0.2
NR L1000E-0500N	Soil		15	45	0.63	211	0.096	2	2.27	0.019	0.08	0.1	0.02	4.2	0.1	<0.05	7	<0.5	<0.2
NR L1000E-0600N	Soil		15	41	0.66	201	0.132	2	2.34	0.018	0.10	0.1	0.03	4.4	0.1	<0.05	7	<0.5	<0.2
NR L1000E-0700N	Soil		10	37	0.59	149	0.115	<1	2.34	0.020	0.06	0.1	0.03	3.3	<0.1	<0.05	8	<0.5	<0.2
NR L1000E-0800N NS	Soil		N.A.	N.A.	N.A.	N.A.	N.A.	N.A.	N.A.	N.A.	N.A.	N.A.	N.A.	N.A.	N.A.	N.A.	N.A.	N.A.	N.A.
NR L1000E-0900N NS	Soil		N.A.	N.A.	N.A.	N.A.	N.A.	N.A.	N.A.	N.A.	N.A.	N.A.	N.A.	N.A.	N.A.	N.A.	N.A.	N.A.	N.A.
NR L1000E-1000N NS	Soil		N.A.	N.A.	N.A.	N.A.	N.A.	N.A.	N.A.	N.A.	N.A.	N.A.	N.A.	N.A.	N.A.	N.A.	N.A.	N.A.	N.A.
NR L1000E-1100N NS	Soil		N.A.	N.A.	N.A.	N.A.	N.A.	N.A.	N.A.	N.A.	N.A.	N.A.	N.A.	N.A.	N.A.	N.A.	N.A.	N.A.	N.A.
NR L1000E-1200N NS	Soil		N.A.	N.A.	N.A.	N.A.	N.A.	N.A.	N.A.	N.A.	N.A.	N.A.	N.A.	N.A.	N.A.	N.A.	N.A.	N.A.	N.A.
NR L1000E-1300N	Soil		13	35	0.56	236	0.063	<1	2.31	0.023	0.09	0.2	0.05	4.4	0.2	<0.05	7	<0.5	<0.2
NR L1000E-1400N	Soil		11	38	0.57	177	0.100	2	2.14	0.020	0.09	0.2	0.04	3.7	0.1	<0.05	7	<0.5	<0.2
NR L1000E-1500N NS	Soil		N.A.	N.A.	N.A.	N.A.	N.A.	N.A.	N.A.	N.A.	N.A.	N.A.	N.A.	N.A.	N.A.	N.A.	N.A.	N.A.	N.A.
NR L1000E-1600N	Soil		11	35	0.56	144	0.099	1	2.06	0.021	0.08	0.2	0.03	3.7	0.1	<0.05	7	<0.5	<0.2
NR L1000E-1700N	Soil		11	34	0.55	117	0.126	2	1.84	0.022	0.07	0.3	0.03	3.0	0.1	<0.05	6	<0.5	<0.2
NR L1000E-1800N	Soil		12	33	0.55	133	0.129	<1	1.81	0.022	0.08	0.4	0.03	3.0	0.1	<0.05	6	<0.5	<0.2
NR L1000E-1900N	Soil		10	28	0.51	94	0.127	1	1.50	0.021	0.06	0.4	0.03	2.7	0.1	<0.05	5	<0.5	<0.2
NR L1000E-2000N NS	Soil		N.A.	N.A.	N.A.	N.A.	N.A.	N.A.	N.A.	N.A.	N.A.	N.A.	N.A.	N.A.	N.A.	N.A.	N.A.	N.A.	N.A.
NR L1000E-2100N	Soil		11	33	0.52	114	0.097	1	1.63	0.017	0.10	0.4	0.03	2.8	0.1	<0.05	6	0.6	<0.2
NR L1000E-2200N	Soil		13	50	0.71	195	0.132	3	2.72	0.018	0.14	0.2	0.02	4.5	0.1	<0.05	9	<0.5	<0.2
NR L1000E-2300N NS	Soil		N.A.	N.A.	N.A.	N.A.	N.A.	N.A.	N.A.	N.A.	N.A.	N.A.	N.A.	N.A.	N.A.	N.A.	N.A.	N.A.	N.A.
NR L1000E-2400N	Soil		15	44	0.68	192	0.124	2	1.93	0.020	0.08	<0.1	0.02	4.5	0.1	<0.05	6	<0.5	<0.2
NR L1000E-2500N NS	Soil		N.A.	N.A.	N.A.	N.A.	N.A.	N.A.	N.A.	N.A.	N.A.	N.A.	N.A.	N.A.	N.A.	N.A.	N.A.	N.A.	N.A.

This report supersedes all previous preliminary and final reports with this file number dated prior to the date on this certificate. Signature indicates final approval; preliminary reports are unsigned and should be used for reference only.

AcmeLabs Acme Analytical Laboratories (Vancouver) Ltd.
1020 Cordova St. East Vancouver BC V6A 4A3 Canada
Phone (604) 253-3158 Fax (604) 253-1716
www.acmelab.com

Client: **Nokuyukon Holdings Inc.**
110 Falcon Dr.
Whitehorse YT Y1A 6C7 Canada

Project: Ray North Grid
Report Date: October 15, 2010

CERTIFICATE OF ANALYSIS WHI10000517.1

	Method	1DX15	1DX15	1DX15	1DX15	1DX15	1DX15	1DX15	1DX15	1DX15	1DX15	1DX15	1DX15	1DX15	1DX15	1DX15	1DX15	1DX15	1DX15	1DX15	1DX15
	Analyte	Mo	Cu	Pb	Zn	Ag	Ni	Co	Mn	Fe	As	U	Au	Th	Sr	Cd	Sb	Bi	V	Ca	P
	Unit	ppm	ppm	ppm	ppm	ppm	ppm	ppm	ppm	%	ppm	ppm	ppb	ppm	ppm	ppm	ppm	ppm	ppm	%	%
	MDL	0.1	0.1	0.1	1	0.1	0.1	0.1	1	0.01	0.5	0.1	0.5	0.1	1	0.1	0.1	0.1	2	0.01	0.001
NR L1000E-2600N	Soil	1.4	30.9	9.3	63	0.2	23.5	10.5	471	2.85	32.1	0.9	2.6	2.5	28	0.5	2.1	0.2	62	0.30	0.064
NR L1000E-2700N	Soil	1.3	36.5	11.0	67	0.5	37.8	11.9	293	3.48	24.2	0.8	3.0	3.7	23	0.2	1.6	0.2	85	0.23	0.032
RN L1100E-0000N	Soil	1.2	32.6	7.7	62	0.2	25.1	9.9	276	3.05	6.1	0.8	9.4	2.2	21	0.3	0.4	0.2	74	0.25	0.047
RN L1100E-0100N	Soil	1.3	39.4	9.2	93	0.2	38.4	13.5	502	3.68	6.7	0.9	3.1	2.9	22	0.3	0.6	0.2	71	0.29	0.077
NR L1100E-0200N	Soil	1.2	43.3	11.0	109	0.6	42.8	13.1	316	3.28	4.5	1.6	5.4	2.3	28	0.3	0.5	0.2	57	0.31	0.088
NR L1100E-0300N	Soil	2.4	30.5	8.8	76	0.5	27.4	7.1	153	3.97	6.9	1.7	5.3	1.5	21	0.2	0.6	0.2	52	0.22	0.101
NR L1100E-0400N	Soil	2.4	49.7	11.2	156	0.1	136.8	18.5	614	4.04	6.2	1.7	2.3	2.1	18	0.7	1.7	0.3	67	0.20	0.136
NR L1100E-0500N	Soil	1.3	47.2	10.4	113	0.3	53.8	17.6	603	3.47	10.3	1.4	6.2	2.5	37	0.8	1.1	0.2	74	0.45	0.120
NR L1100E-0600N NS	Soil	N.A.	N.A.	N.A.	N.A.	N.A.	N.A.	N.A.	N.A.	N.A.	N.A.	N.A.	N.A.	N.A.	N.A.	N.A.	N.A.	N.A.	N.A.	N.A.	N.A.
NR L1100E-0700N	Soil	1.2	30.7	9.3	75	0.2	25.9	12.4	454	2.89	8.2	1.0	2.9	1.8	33	0.4	1.0	0.2	66	0.37	0.079
NR L1100E-0800N	Soil	0.8	19.7	7.7	63	<0.1	22.5	11.4	382	2.77	7.3	0.7	4.1	1.8	29	0.3	0.4	0.2	75	0.35	0.073
NR L1100E-0900N NS	Soil	N.A.	N.A.	N.A.	N.A.	N.A.	N.A.	N.A.	N.A.	N.A.	N.A.	N.A.	N.A.	N.A.	N.A.	N.A.	N.A.	N.A.	N.A.	N.A.	N.A.
NR L1100E-1000N NS	Soil	N.A.	N.A.	N.A.	N.A.	N.A.	N.A.	N.A.	N.A.	N.A.	N.A.	N.A.	N.A.	N.A.	N.A.	N.A.	N.A.	N.A.	N.A.	N.A.	N.A.
NR L1100E-1100N NS	Soil	N.A.	N.A.	N.A.	N.A.	N.A.	N.A.	N.A.	N.A.	N.A.	N.A.	N.A.	N.A.	N.A.	N.A.	N.A.	N.A.	N.A.	N.A.	N.A.	N.A.
NR L1100E-1200N NS	Soil	N.A.	N.A.	N.A.	N.A.	N.A.	N.A.	N.A.	N.A.	N.A.	N.A.	N.A.	N.A.	N.A.	N.A.	N.A.	N.A.	N.A.	N.A.	N.A.	N.A.
NR L1100E-1300N	Soil	2.0	18.8	11.1	73	0.2	19.4	13.5	929	3.09	47.7	0.9	7.6	1.3	27	0.3	0.8	0.2	70	0.28	0.082
NR L1100E-1400N	Soil	1.8	33.6	12.8	77	0.5	33.1	16.6	588	3.15	98.0	1.2	18.4	1.8	31	0.3	1.7	0.6	75	0.31	0.073
NR L1100E-1500N NS	Soil	N.A.	N.A.	N.A.	N.A.	N.A.	N.A.	N.A.	N.A.	N.A.	N.A.	N.A.	N.A.	N.A.	N.A.	N.A.	N.A.	N.A.	N.A.	N.A.	N.A.
NR L1100E-1600N	Soil	1.6	31.3	11.0	70	0.3	25.6	27.5	1321	3.12	71.7	1.1	19.8	1.7	19	0.3	1.1	0.4	80	0.20	0.070
NR L1100E-1700N	Soil	1.0	22.9	7.0	57	0.1	20.0	10.8	385	2.66	8.8	0.9	1.4	1.9	23	0.2	0.4	0.2	67	0.28	0.073
NR L1100E-1800N	Soil	0.9	21.1	7.0	51	0.1	18.3	7.7	212	2.70	7.5	0.8	2.4	1.9	17	0.1	0.4	0.3	73	0.23	0.061
NR L1100E-1900N NS	Soil	N.A.	N.A.	N.A.	N.A.	N.A.	N.A.	N.A.	N.A.	N.A.	N.A.	N.A.	N.A.	N.A.	N.A.	N.A.	N.A.	N.A.	N.A.	N.A.	N.A.
NR L1100E-2000N	Soil	1.1	24.4	7.0	52	0.1	19.5	8.8	241	2.57	9.2	1.0	1.6	1.8	27	0.2	0.5	0.4	68	0.33	0.084
NR L1100E-2100N	Soil	1.3	32.2	9.2	60	0.3	23.1	18.7	477	3.11	27.0	1.2	5.3	1.6	21	0.2	1.1	0.9	80	0.25	0.081
NR L1100E-2200N	Soil	1.4	40.1	8.2	75	0.3	35.3	17.1	801	3.35	32.1	1.1	6.1	2.4	35	0.3	1.6	0.4	75	0.38	0.071
NR L1100E-2300N	Soil	1.2	37.6	7.0	74	0.2	35.8	12.3	422	3.29	34.7	1.1	2.5	6.3	26	0.1	1.5	0.3	71	0.29	0.055
NR L1100E-2400N	Soil	1.3	26.4	9.7	81	0.3	27.5	15.9	671	3.35	36.6	0.6	1.8	2.0	25	0.3	0.9	0.4	79	0.25	0.091
NR L1100E-2500N	Soil	1.4	31.8	9.6	102	0.7	36.7	18.4	1135	3.58	80.2	1.0	2.4	3.0	34	0.8	2.6	0.6	78	0.39	0.118
NR L1100E-2600N	Soil	1.4	21.4	9.8	71	0.6	24.6	10.8	542	3.26	22.0	0.5	2.6	2.1	28	0.3	1.1	0.2	84	0.32	0.077
NR L1100E-2700N NS	Soil	N.A.	N.A.	N.A.	N.A.	N.A.	N.A.	N.A.	N.A.	N.A.	N.A.	N.A.	N.A.	N.A.	N.A.	N.A.	N.A.	N.A.	N.A.	N.A.	N.A.

This report supersedes all previous preliminary and final reports with this file number dated prior to the date on this certificate. Signature indicates final approval; preliminary reports are unsigned and should be used for reference only.

AcmeLabs Acme Analytical Laboratories (Vancouver) Ltd.
1020 Cordova St. East Vancouver BC V6A 4A3 Canada
Phone (604) 253-3158 Fax (604) 253-1716
www.acmelab.com

Client: **Nokuyukon Holdings Inc.**
110 Falcon Dr.
Whitehorse YT Y1A 6C7 Canada

Project: Ray North Grid
Report Date: October 15, 2010

CERTIFICATE OF ANALYSIS WHI10000517.1

	Method	1DX15	1DX15	1DX15	1DX15	1DX15	1DX15	1DX15	1DX15	1DX15	1DX15	1DX15	1DX15	1DX15	1DX15	1DX15	1DX15	1DX15
	Analyte	La	Cr	Mg	Ba	Ti	B	Al	Na	K	W	Hg	Sc	Tl	S	Ga	Se	Te
	Unit	ppm	ppm	%	ppm	%	ppm	%	%	%	ppm	ppm	ppm	ppm	%	ppm	ppm	ppm
	MDL	1	1	0.01	1	0.001	1	0.01	0.001	0.01	0.1	0.01	0.1	0.1	0.05	1	0.5	0.2
NR L1000E-2600N	Soil	18	35	0.40	235	0.042	1	1.82	0.019	0.13	<0.1	0.02	3.2	0.1	<0.05	6	<0.5	<0.2
NR L1000E-2700N	Soil	13	49	0.61	187	0.097	<1	2.44	0.015	0.08	<0.1	0.03	5.0	0.1	<0.05	7	<0.5	<0.2
RN L1100E-0000N	Soil	12	38	0.55	134	0.104	2	1.92	0.016	0.07	0.2	0.02	3.4	0.1	<0.05	6	<0.5	<0.2
RN L1100E-0100N	Soil	13	37	0.56	183	0.095	2	2.14	0.015	0.09	<0.1	0.05	4.1	0.1	<0.05	6	0.5	<0.2
NR L1100E-0200N	Soil	18	36	0.55	229	0.061	2	1.92	0.016	0.11	<0.1	0.10	5.0	0.2	<0.05	6	0.7	<0.2
NR L1100E-0300N	Soil	13	27	0.38	235	0.036	1	1.39	0.018	0.06	0.1	0.10	4.1	0.1	<0.05	4	0.9	<0.2
NR L1100E-0400N	Soil	18	113	0.60	205	0.043	3	1.53	0.013	0.13	<0.1	0.03	4.0	<0.1	<0.05	6	0.9	<0.2
NR L1100E-0500N	Soil	15	46	0.61	354	0.073	2	2.18	0.017	0.10	0.2	0.05	4.7	0.1	<0.05	7	0.8	<0.2
NR L1100E-0600N NS	Soil	N.A.	N.A.	N.A.	N.A.	N.A.	N.A.	N.A.	N.A.	N.A.	N.A.	N.A.	N.A.	N.A.	N.A.	N.A.	N.A.	N.A.
NR L1100E-0700N	Soil	13	35	0.53	209	0.080	3	2.04	0.020	0.09	0.1	0.05	3.7	<0.1	<0.05	6	<0.5	<0.2
NR L1100E-0800N	Soil	10	36	0.59	160	0.102	2	2.17	0.022	0.07	0.1	0.05	3.3	<0.1	<0.05	7	<0.5	<0.2
NR L1100E-0900N NS	Soil	N.A.	N.A.	N.A.	N.A.	N.A.	N.A.	N.A.	N.A.	N.A.	N.A.	N.A.	N.A.	N.A.	N.A.	N.A.	N.A.	N.A.
NR L1100E-1000N NS	Soil	N.A.	N.A.	N.A.	N.A.	N.A.	N.A.	N.A.	N.A.	N.A.	N.A.	N.A.	N.A.	N.A.	N.A.	N.A.	N.A.	N.A.
NR L1100E-1100N NS	Soil	N.A.	N.A.	N.A.	N.A.	N.A.	N.A.	N.A.	N.A.	N.A.	N.A.	N.A.	N.A.	N.A.	N.A.	N.A.	N.A.	N.A.
NR L1100E-1200N NS	Soil	N.A.	N.A.	N.A.	N.A.	N.A.	N.A.	N.A.	N.A.	N.A.	N.A.	N.A.	N.A.	N.A.	N.A.	N.A.	N.A.	N.A.
NR L1100E-1300N	Soil	12	31	0.52	242	0.031	2	2.27	0.019	0.09	0.2	0.06	3.8	0.1	0.06	7	<0.5	<0.2
NR L1100E-1400N	Soil	11	39	0.57	232	0.054	2	2.41	0.020	0.09	0.3	0.05	4.1	0.1	<0.05	7	0.6	<0.2
NR L1100E-1500N NS	Soil	N.A.	N.A.	N.A.	N.A.	N.A.	N.A.	N.A.	N.A.	N.A.	N.A.	N.A.	N.A.	N.A.	N.A.	N.A.	N.A.	N.A.
NR L1100E-1600N	Soil	10	37	0.59	146	0.084	2	2.28	0.018	0.08	0.1	0.04	3.3	0.1	0.05	7	<0.5	<0.2
NR L1100E-1700N	Soil	10	32	0.55	138	0.106	3	1.92	0.019	0.07	0.3	0.03	2.9	0.1	<0.05	7	<0.5	<0.2
NR L1100E-1800N	Soil	9	32	0.51	101	0.115	3	1.84	0.019	0.06	0.3	0.04	2.6	0.1	<0.05	7	0.5	<0.2
NR L1100E-1900N NS	Soil	N.A.	N.A.	N.A.	N.A.	N.A.	N.A.	N.A.	N.A.	N.A.	N.A.	N.A.	N.A.	N.A.	N.A.	N.A.	N.A.	N.A.
NR L1100E-2000N	Soil	10	32	0.56	120	0.103	2	1.86	0.024	0.06	0.5	0.04	2.6	0.1	0.08	6	<0.5	<0.2
NR L1100E-2100N	Soil	10	38	0.54	123	0.091	2	1.94	0.016	0.08	0.3	0.04	3.0	0.1	0.05	7	0.7	<0.2
NR L1100E-2200N	Soil	13	49	0.66	241	0.084	3	2.25	0.016	0.10	0.1	0.03	4.4	0.1	0.05	7	<0.5	<0.2
NR L1100E-2300N	Soil	19	45	0.65	262	0.101	2	1.79	0.013	0.22	<0.1	0.02	3.7	0.2	<0.05	6	<0.5	<0.2
NR L1100E-2400N	Soil	9	40	0.52	223	0.082	2	2.22	0.015	0.10	<0.1	0.02	3.3	<0.1	<0.05	8	<0.5	<0.2
NR L1100E-2500N	Soil	15	53	0.63	331	0.068	3	1.81	0.015	0.18	<0.1	0.02	4.0	0.1	<0.05	7	<0.5	<0.2
NR L1100E-2600N	Soil	9	42	0.59	189	0.077	2	1.91	0.016	0.07	<0.1	0.02	3.1	0.1	<0.05	7	<0.5	<0.2
NR L1100E-2700N NS	Soil	N.A.	N.A.	N.A.	N.A.	N.A.	N.A.	N.A.	N.A.	N.A.	N.A.	N.A.	N.A.	N.A.	N.A.	N.A.	N.A.	N.A.

This report supersedes all previous preliminary and final reports with this file number dated prior to the date on this certificate. Signature indicates final approval; preliminary reports are unsigned and should be used for reference only.

AcmeLabs Acme Analytical Laboratories (Vancouver) Ltd.
1020 Cordova St. East Vancouver BC V6A 4A3 Canada
Phone (604) 253-3158 Fax (604) 253-1716
www.acmelab.com

Client: **Nokuyukon Holdings Inc.**
110 Falcon Dr.
Whitehorse YT Y1A 6C7 Canada

Project: Ray North Grid
Report Date: October 15, 2010

CERTIFICATE OF ANALYSIS WHI10000517.1

	Method	1DX15	1DX15	1DX15	1DX15	1DX15	1DX15	1DX15	1DX15	1DX15	1DX15	1DX15	1DX15	1DX15	1DX15	1DX15	1DX15	1DX15	1DX15	1DX15	1DX15
	Analyte	Mo	Cu	Pb	Zn	Ag	Ni	Co	Mn	Fe	As	U	Au	Th	Sr	Cd	Sb	Bi	V	Ca	P
	Unit	ppm	ppm	ppm	ppm	ppm	ppm	ppm	ppm	%	ppm	ppm	ppb	ppm	ppm	ppm	ppm	ppm	ppm	%	%
	MDL	0.1	0.1	0.1	1	0.1	0.1	0.1	1	0.01	0.5	0.1	0.5	0.1	1	0.1	0.1	0.1	2	0.01	0.001
RN L1200E-0000N NS	Soil	N.A.	N.A.	N.A.	N.A.	N.A.	N.A.	N.A.	N.A.	N.A.	N.A.	N.A.	N.A.	N.A.	N.A.	N.A.	N.A.	N.A.	N.A.	N.A.	N.A.
RN L1200E-0100N NS	Soil	N.A.	N.A.	N.A.	N.A.	N.A.	N.A.	N.A.	N.A.	N.A.	N.A.	N.A.	N.A.	N.A.	N.A.	N.A.	N.A.	N.A.	N.A.	N.A.	N.A.
RN L1200E-0200N NS	Soil	N.A.	N.A.	N.A.	N.A.	N.A.	N.A.	N.A.	N.A.	N.A.	N.A.	N.A.	N.A.	N.A.	N.A.	N.A.	N.A.	N.A.	N.A.	N.A.	N.A.
RN L1200E-0300N	Soil	1.1	27.6	9.9	65	0.6	21.3	10.8	506	2.72	4.5	1.2	3.1	0.8	19	0.2	0.5	0.3	44	0.21	0.097
RN L1200E-0400N	Soil	2.7	32.9	10.1	116	0.3	30.5	10.7	243	3.33	5.8	1.4	2.9	3.5	23	0.5	0.9	0.2	73	0.29	0.093
RN L1200E-0500N NS	Soil	N.A.	N.A.	N.A.	N.A.	N.A.	N.A.	N.A.	N.A.	N.A.	N.A.	N.A.	N.A.	N.A.	N.A.	N.A.	N.A.	N.A.	N.A.	N.A.	N.A.
RN L1200E-0600N	Soil	1.4	38.5	10.2	87	0.2	31.7	18.7	671	3.45	8.9	1.1	5.5	2.3	31	0.4	0.9	0.2	81	0.34	0.079
RN L1200E-0700N	Soil	5.7	81.6	13.2	192	0.6	56.4	18.7	1283	4.28	11.2	2.4	4.1	3.3	26	2.2	2.3	0.2	81	0.29	0.134
RN L1200E-0800N NS	Soil	N.A.	N.A.	N.A.	N.A.	N.A.	N.A.	N.A.	N.A.	N.A.	N.A.	N.A.	N.A.	N.A.	N.A.	N.A.	N.A.	N.A.	N.A.	N.A.	N.A.
RN L1200E-0900N NS	Soil	N.A.	N.A.	N.A.	N.A.	N.A.	N.A.	N.A.	N.A.	N.A.	N.A.	N.A.	N.A.	N.A.	N.A.	N.A.	N.A.	N.A.	N.A.	N.A.	N.A.
RN L1200E-1000N NS	Soil	N.A.	N.A.	N.A.	N.A.	N.A.	N.A.	N.A.	N.A.	N.A.	N.A.	N.A.	N.A.	N.A.	N.A.	N.A.	N.A.	N.A.	N.A.	N.A.	N.A.
RN L1200E-1100N NS	Soil	N.A.	N.A.	N.A.	N.A.	N.A.	N.A.	N.A.	N.A.	N.A.	N.A.	N.A.	N.A.	N.A.	N.A.	N.A.	N.A.	N.A.	N.A.	N.A.	N.A.
RN L1200E-1200N NS	Soil	N.A.	N.A.	N.A.	N.A.	N.A.	N.A.	N.A.	N.A.	N.A.	N.A.	N.A.	N.A.	N.A.	N.A.	N.A.	N.A.	N.A.	N.A.	N.A.	N.A.
RN L1200E-1300N NS	Soil	N.A.	N.A.	N.A.	N.A.	N.A.	N.A.	N.A.	N.A.	N.A.	N.A.	N.A.	N.A.	N.A.	N.A.	N.A.	N.A.	N.A.	N.A.	N.A.	N.A.
RN L1200E-1400N	Soil	1.4	25.3	10.8	64	0.4	22.5	8.8	328	2.74	59.3	1.1	15.1	1.5	30	0.2	1.0	0.4	66	0.30	0.070
RN L1200E-1500N	Soil	1.7	28.7	14.1	85	0.2	28.0	24.2	1357	3.43	50.9	1.0	9.2	1.9	29	0.3	1.1	0.3	83	0.32	0.086
RN L1200E-1600N	Soil	1.3	27.5	12.4	73	0.5	27.9	11.6	386	2.67	51.6	1.0	50.8	1.1	36	0.3	1.0	0.4	62	0.37	0.065
RN L1200E-1700N	Soil	1.3	22.9	7.2	56	0.2	20.3	15.5	668	2.66	9.5	1.0	1.2	1.8	22	0.2	0.4	0.2	68	0.25	0.078
RN L1200E-1800N NS	Soil	N.A.	N.A.	N.A.	N.A.	N.A.	N.A.	N.A.	N.A.	N.A.	N.A.	N.A.	N.A.	N.A.	N.A.	N.A.	N.A.	N.A.	N.A.	N.A.	N.A.
RN L1200E-1900N NS	Soil	N.A.	N.A.	N.A.	N.A.	N.A.	N.A.	N.A.	N.A.	N.A.	N.A.	N.A.	N.A.	N.A.	N.A.	N.A.	N.A.	N.A.	N.A.	N.A.	N.A.
RN L1200E-2000N NS	Soil	N.A.	N.A.	N.A.	N.A.	N.A.	N.A.	N.A.	N.A.	N.A.	N.A.	N.A.	N.A.	N.A.	N.A.	N.A.	N.A.	N.A.	N.A.	N.A.	N.A.
RN L1200E-2100N NS	Soil	N.A.	N.A.	N.A.	N.A.	N.A.	N.A.	N.A.	N.A.	N.A.	N.A.	N.A.	N.A.	N.A.	N.A.	N.A.	N.A.	N.A.	N.A.	N.A.	N.A.
RN L1200E-2200N	Soil	1.9	46.9	8.6	79	0.3	43.1	13.1	551	3.63	47.9	0.9	2.2	2.7	38	0.3	1.7	0.4	86	0.42	0.055
RN L1200E-2300N NS	Soil	N.A.	N.A.	N.A.	N.A.	N.A.	N.A.	N.A.	N.A.	N.A.	N.A.	N.A.	N.A.	N.A.	N.A.	N.A.	N.A.	N.A.	N.A.	N.A.	N.A.
RN L1200E-2400N NS	Soil	N.A.	N.A.	N.A.	N.A.	N.A.	N.A.	N.A.	N.A.	N.A.	N.A.	N.A.	N.A.	N.A.	N.A.	N.A.	N.A.	N.A.	N.A.	N.A.	N.A.
RN L1200E-2500N	Soil	1.2	49.0	8.4	106	1.1	56.5	14.7	610	3.76	68.9	1.1	6.5	3.1	45	0.5	2.2	0.4	88	0.56	0.071
RN L1200E-2600N NS	Soil	N.A.	N.A.	N.A.	N.A.	N.A.	N.A.	N.A.	N.A.	N.A.	N.A.	N.A.	N.A.	N.A.	N.A.	N.A.	N.A.	N.A.	N.A.	N.A.	N.A.
RN L1200E-2700N	Soil	2.0	28.5	15.4	77	0.9	39.8	11.9	558	3.45	20.6	0.7	3.1	2.9	30	0.2	1.2	0.2	83	0.31	0.039
RN L1300E-0000N NS	Soil	N.A.	N.A.	N.A.	N.A.	N.A.	N.A.	N.A.	N.A.	N.A.	N.A.	N.A.	N.A.	N.A.	N.A.	N.A.	N.A.	N.A.	N.A.	N.A.	N.A.
RN L1300E-0100N NS	Soil	N.A.	N.A.	N.A.	N.A.	N.A.	N.A.	N.A.	N.A.	N.A.	N.A.	N.A.	N.A.	N.A.	N.A.	N.A.	N.A.	N.A.	N.A.	N.A.	N.A.

This report supersedes all previous preliminary and final reports with this file number dated prior to the date on this certificate. Signature indicates final approval; preliminary reports are unsigned and should be used for reference only.

AcmeLabs Acme Analytical Laboratories (Vancouver) Ltd.
1020 Cordova St. East Vancouver BC V6A 4A3 Canada
Phone (604) 253-3158 Fax (604) 253-1716
www.acmelab.com

Client: **Nokuyukon Holdings Inc.**
110 Falcon Dr.
Whitehorse YT Y1A 6C7 Canada

Project: Ray North Grid
Report Date: October 15, 2010

CERTIFICATE OF ANALYSIS WHI10000517.1

	Method	1DX15	1DX15	1DX15	1DX15	1DX15	1DX15	1DX15	1DX15	1DX15	1DX15	1DX15	1DX15	1DX15	1DX15	1DX15	1DX15	1DX15
	Analyte	La	Cr	Mg	Ba	Ti	B	Al	Na	K	W	Hg	Sc	Tl	S	Ga	Se	Te
	Unit	ppm	ppm	%	ppm	%	ppm	%	%	%	ppm	ppm	ppm	ppm	%	ppm	ppm	ppm
	MDL	1	1	0.01	1	0.001	1	0.01	0.001	0.01	0.1	0.01	0.1	0.1	0.05	1	0.5	0.2
RN L1200E-0000N NS	Soil	N.A.	N.A.	N.A.	N.A.	N.A.	N.A.	N.A.	N.A.	N.A.	N.A.	N.A.	N.A.	N.A.	N.A.	N.A.	N.A.	N.A.
RN L1200E-0100N NS	Soil	N.A.	N.A.	N.A.	N.A.	N.A.	N.A.	N.A.	N.A.	N.A.	N.A.	N.A.	N.A.	N.A.	N.A.	N.A.	N.A.	N.A.
RN L1200E-0200N NS	Soil	N.A.	N.A.	N.A.	N.A.	N.A.	N.A.	N.A.	N.A.	N.A.	N.A.	N.A.	N.A.	N.A.	N.A.	N.A.	N.A.	N.A.
RN L1200E-0300N	Soil	11	28	0.35	139	0.040	2	1.43	0.020	0.07	<0.1	0.11	2.5	0.1	0.09	5	1.4	<0.2
RN L1200E-0400N	Soil	17	38	0.57	351	0.084	2	1.87	0.014	0.10	0.1	0.06	3.5	0.1	<0.05	6	1.0	0.4
RN L1200E-0500N NS	Soil	N.A.	N.A.	N.A.	N.A.	N.A.	N.A.	N.A.	N.A.	N.A.	N.A.	N.A.	N.A.	N.A.	N.A.	N.A.	N.A.	N.A.
RN L1200E-0600N	Soil	14	43	0.64	269	0.104	2	2.37	0.018	0.09	0.1	0.03	4.1	0.1	<0.05	7	<0.5	<0.2
RN L1200E-0700N	Soil	17	43	0.51	340	0.065	2	2.06	0.014	0.12	<0.1	0.05	4.7	0.1	<0.05	6	1.2	<0.2
RN L1200E-0800N NS	Soil	N.A.	N.A.	N.A.	N.A.	N.A.	N.A.	N.A.	N.A.	N.A.	N.A.	N.A.	N.A.	N.A.	N.A.	N.A.	N.A.	N.A.
RN L1200E-0900N NS	Soil	N.A.	N.A.	N.A.	N.A.	N.A.	N.A.	N.A.	N.A.	N.A.	N.A.	N.A.	N.A.	N.A.	N.A.	N.A.	N.A.	N.A.
RN L1200E-1000N NS	Soil	N.A.	N.A.	N.A.	N.A.	N.A.	N.A.	N.A.	N.A.	N.A.	N.A.	N.A.	N.A.	N.A.	N.A.	N.A.	N.A.	N.A.
RN L1200E-1100N NS	Soil	N.A.	N.A.	N.A.	N.A.	N.A.	N.A.	N.A.	N.A.	N.A.	N.A.	N.A.	N.A.	N.A.	N.A.	N.A.	N.A.	N.A.
RN L1200E-1200N NS	Soil	N.A.	N.A.	N.A.	N.A.	N.A.	N.A.	N.A.	N.A.	N.A.	N.A.	N.A.	N.A.	N.A.	N.A.	N.A.	N.A.	N.A.
RN L1200E-1300N NS	Soil	N.A.	N.A.	N.A.	N.A.	N.A.	N.A.	N.A.	N.A.	N.A.	N.A.	N.A.	N.A.	N.A.	N.A.	N.A.	N.A.	N.A.
RN L1200E-1400N	Soil	11	35	0.47	181	0.061	2	2.25	0.019	0.09	0.2	0.06	3.9	0.1	0.06	7	0.6	<0.2
RN L1200E-1500N	Soil	13	38	0.56	204	0.082	2	2.47	0.020	0.11	0.1	0.04	4.4	0.1	<0.05	7	0.7	<0.2
RN L1200E-1600N	Soil	11	36	0.49	199	0.063	2	2.23	0.019	0.09	0.2	0.04	3.9	0.1	0.06	7	<0.5	<0.2
RN L1200E-1700N	Soil	10	32	0.53	133	0.089	2	1.87	0.020	0.06	0.2	0.04	2.7	0.1	0.06	7	<0.5	<0.2
RN L1200E-1800N NS	Soil	N.A.	N.A.	N.A.	N.A.	N.A.	N.A.	N.A.	N.A.	N.A.	N.A.	N.A.	N.A.	N.A.	N.A.	N.A.	N.A.	N.A.
RN L1200E-1900N NS	Soil	N.A.	N.A.	N.A.	N.A.	N.A.	N.A.	N.A.	N.A.	N.A.	N.A.	N.A.	N.A.	N.A.	N.A.	N.A.	N.A.	N.A.
RN L1200E-2000N NS	Soil	N.A.	N.A.	N.A.	N.A.	N.A.	N.A.	N.A.	N.A.	N.A.	N.A.	N.A.	N.A.	N.A.	N.A.	N.A.	N.A.	N.A.
RN L1200E-2100N NS	Soil	N.A.	N.A.	N.A.	N.A.	N.A.	N.A.	N.A.	N.A.	N.A.	N.A.	N.A.	N.A.	N.A.	N.A.	N.A.	N.A.	N.A.
RN L1200E-2200N	Soil	14	50	0.70	327	0.075	2	2.29	0.021	0.12	0.1	0.03	4.1	<0.1	<0.05	8	<0.5	<0.2
RN L1200E-2300N NS	Soil	N.A.	N.A.	N.A.	N.A.	N.A.	N.A.	N.A.	N.A.	N.A.	N.A.	N.A.	N.A.	N.A.	N.A.	N.A.	N.A.	N.A.
RN L1200E-2400N NS	Soil	N.A.	N.A.	N.A.	N.A.	N.A.	N.A.	N.A.	N.A.	N.A.	N.A.	N.A.	N.A.	N.A.	N.A.	N.A.	N.A.	N.A.
RN L1200E-2500N	Soil	16	71	0.90	367	0.094	2	2.31	0.021	0.13	<0.1	0.03	6.1	0.1	<0.05	7	<0.5	<0.2
RN L1200E-2600N NS	Soil	N.A.	N.A.	N.A.	N.A.	N.A.	N.A.	N.A.	N.A.	N.A.	N.A.	N.A.	N.A.	N.A.	N.A.	N.A.	N.A.	N.A.
RN L1200E-2700N	Soil	12	55	0.61	193	0.090	1	2.28	0.016	0.08	<0.1	0.02	3.3	0.1	<0.05	8	<0.5	<0.2
RN L1300E-0000N NS	Soil	N.A.	N.A.	N.A.	N.A.	N.A.	N.A.	N.A.	N.A.	N.A.	N.A.	N.A.	N.A.	N.A.	N.A.	N.A.	N.A.	N.A.
RN L1300E-0100N NS	Soil	N.A.	N.A.	N.A.	N.A.	N.A.	N.A.	N.A.	N.A.	N.A.	N.A.	N.A.	N.A.	N.A.	N.A.	N.A.	N.A.	N.A.

This report supersedes all previous preliminary and final reports with this file number dated prior to the date on this certificate. Signature indicates final approval; preliminary reports are unsigned and should be used for reference only.

AcmeLabs Acme Analytical Laboratories (Vancouver) Ltd.
1020 Cordova St. East Vancouver BC V6A 4A3 Canada
Phone (604) 253-3158 Fax (604) 253-1716
www.acmelab.com

Client: **Nokuyukon Holdings Inc.**
110 Falcon Dr.
Whitehorse YT Y1A 6C7 Canada

Project: Ray North Grid
Report Date: October 15, 2010

CERTIFICATE OF ANALYSIS WHI10000517.1

	Method	1DX15	1DX15	1DX15	1DX15	1DX15	1DX15	1DX15	1DX15	1DX15	1DX15	1DX15	1DX15	1DX15	1DX15	1DX15	1DX15	1DX15	1DX15	1DX15	1DX15
	Analyte	Mo	Cu	Pb	Zn	Ag	Ni	Co	Mn	Fe	As	U	Au	Th	Sr	Cd	Sb	Bi	V	Ca	P
	Unit	ppm	ppm	ppm	ppm	ppm	ppm	ppm	ppm	%	ppm	ppm	ppb	ppm	ppm	ppm	ppm	ppm	ppm	%	%
	MDL	0.1	0.1	0.1	1	0.1	0.1	0.1	1	0.01	0.5	0.1	0.5	0.1	1	0.1	0.1	0.1	2	0.01	0.001
RN L1300E-0200N NS	Soil	N.A.	N.A.	N.A.	N.A.	N.A.	N.A.	N.A.	N.A.	N.A.	N.A.	N.A.	N.A.	N.A.	N.A.	N.A.	N.A.	N.A.	N.A.	N.A.	N.A.
RN L1300E-0300N NS	Soil	N.A.	N.A.	N.A.	N.A.	N.A.	N.A.	N.A.	N.A.	N.A.	N.A.	N.A.	N.A.	N.A.	N.A.	N.A.	N.A.	N.A.	N.A.	N.A.	N.A.
RN L1300E-0400N	Soil	2.3	37.4	12.3	135	0.4	42.7	19.2	1074	3.70	9.1	1.2	3.3	3.1	26	0.5	1.3	0.2	84	0.30	0.094
RN L1300E-0500N NS	Soil	N.A.	N.A.	N.A.	N.A.	N.A.	N.A.	N.A.	N.A.	N.A.	N.A.	N.A.	N.A.	N.A.	N.A.	N.A.	N.A.	N.A.	N.A.	N.A.	N.A.
RN L1300E-0600N	Soil	2.4	42.7	12.0	93	0.4	31.9	13.5	451	3.44	10.0	1.7	3.1	2.0	27	0.6	1.0	0.2	86	0.29	0.091
RN L1300E-0700N	Soil	5.1	77.3	19.0	143	0.9	33.0	11.0	230	3.16	9.0	2.8	5.6	1.3	33	1.8	2.3	0.3	76	0.23	0.116
RN L1300E-0800N NS	Soil	N.A.	N.A.	N.A.	N.A.	N.A.	N.A.	N.A.	N.A.	N.A.	N.A.	N.A.	N.A.	N.A.	N.A.	N.A.	N.A.	N.A.	N.A.	N.A.	N.A.
RN L1300E-0900N	Soil	0.4	8.5	8.5	58	<0.1	38.0	5.4	321	2.07	3.8	1.1	<0.5	4.2	16	0.1	1.1	<0.1	23	0.15	0.041
RN L1300E-1000N NS	Soil	N.A.	N.A.	N.A.	N.A.	N.A.	N.A.	N.A.	N.A.	N.A.	N.A.	N.A.	N.A.	N.A.	N.A.	N.A.	N.A.	N.A.	N.A.	N.A.	N.A.
RN L1300E-1100N NS	Soil	N.A.	N.A.	N.A.	N.A.	N.A.	N.A.	N.A.	N.A.	N.A.	N.A.	N.A.	N.A.	N.A.	N.A.	N.A.	N.A.	N.A.	N.A.	N.A.	N.A.
RN L1300E-1200N NS	Soil	N.A.	N.A.	N.A.	N.A.	N.A.	N.A.	N.A.	N.A.	N.A.	N.A.	N.A.	N.A.	N.A.	N.A.	N.A.	N.A.	N.A.	N.A.	N.A.	N.A.
RN L1300E-1300N NS	Soil	N.A.	N.A.	N.A.	N.A.	N.A.	N.A.	N.A.	N.A.	N.A.	N.A.	N.A.	N.A.	N.A.	N.A.	N.A.	N.A.	N.A.	N.A.	N.A.	N.A.
RN L1300E-1400N NS	Soil	N.A.	N.A.	N.A.	N.A.	N.A.	N.A.	N.A.	N.A.	N.A.	N.A.	N.A.	N.A.	N.A.	N.A.	N.A.	N.A.	N.A.	N.A.	N.A.	N.A.
RN L1300E-1500N NS	Soil	N.A.	N.A.	N.A.	N.A.	N.A.	N.A.	N.A.	N.A.	N.A.	N.A.	N.A.	N.A.	N.A.	N.A.	N.A.	N.A.	N.A.	N.A.	N.A.	N.A.
RN L1300E-1600N NS	Soil	N.A.	N.A.	N.A.	N.A.	N.A.	N.A.	N.A.	N.A.	N.A.	N.A.	N.A.	N.A.	N.A.	N.A.	N.A.	N.A.	N.A.	N.A.	N.A.	N.A.
RN L1300E-1700N	Soil	0.9	21.8	5.9	55	0.1	20.9	10.3	440	2.77	14.4	0.8	3.3	2.3	30	0.2	0.5	0.2	75	0.39	0.095
RN L1300E-1800N NS	Soil	N.A.	N.A.	N.A.	N.A.	N.A.	N.A.	N.A.	N.A.	N.A.	N.A.	N.A.	N.A.	N.A.	N.A.	N.A.	N.A.	N.A.	N.A.	N.A.	N.A.
RN L1300E-1900N NS	Soil	N.A.	N.A.	N.A.	N.A.	N.A.	N.A.	N.A.	N.A.	N.A.	N.A.	N.A.	N.A.	N.A.	N.A.	N.A.	N.A.	N.A.	N.A.	N.A.	N.A.
RN L1300E-2000N	Soil	1.2	29.4	7.3	58	0.2	20.7	9.5	263	2.63	18.0	1.1	5.7	1.7	25	0.2	0.7	0.5	64	0.30	0.080
RN L1300E-2100N NS	Soil	N.A.	N.A.	N.A.	N.A.	N.A.	N.A.	N.A.	N.A.	N.A.	N.A.	N.A.	N.A.	N.A.	N.A.	N.A.	N.A.	N.A.	N.A.	N.A.	N.A.
RN L1300E-2200N NS	Soil	N.A.	N.A.	N.A.	N.A.	N.A.	N.A.	N.A.	N.A.	N.A.	N.A.	N.A.	N.A.	N.A.	N.A.	N.A.	N.A.	N.A.	N.A.	N.A.	N.A.
RN L1300E-2300N NS	Soil	N.A.	N.A.	N.A.	N.A.	N.A.	N.A.	N.A.	N.A.	N.A.	N.A.	N.A.	N.A.	N.A.	N.A.	N.A.	N.A.	N.A.	N.A.	N.A.	N.A.
RN L1300E-2400N	Soil	1.3	39.5	7.7	71	0.3	39.2	11.4	394	3.04	45.9	1.0	7.2	4.0	38	0.3	2.0	0.3	68	0.48	0.056
RN L1300E-2500N	Soil	1.3	32.1	7.4	71	0.3	34.6	10.4	464	3.00	23.4	0.7	2.1	3.0	39	0.3	1.7	0.2	68	0.49	0.066
RN L1300E-2600N	Soil	0.9	31.8	7.9	68	0.2	34.1	11.4	382	3.28	30.6	0.7	6.0	3.4	31	0.2	1.3	0.2	82	0.39	0.038
RN L1300E-2700N NS	Soil	N.A.	N.A.	N.A.	N.A.	N.A.	N.A.	N.A.	N.A.	N.A.	N.A.	N.A.	N.A.	N.A.	N.A.	N.A.	N.A.	N.A.	N.A.	N.A.	N.A.

This report supersedes all previous preliminary and final reports with this file number dated prior to the date on this certificate. Signature indicates final approval; preliminary reports are unsigned and should be used for reference only.

AcmeLabs Acme Analytical Laboratories (Vancouver) Ltd.
1020 Cordova St. East Vancouver BC V6A 4A3 Canada
Phone (604) 253-3158 Fax (604) 253-1716
www.acmelab.com

Client: **Nokuyukon Holdings Inc.**
110 Falcon Dr.
Whitehorse YT Y1A 6C7 Canada

Project: Ray North Grid
Report Date: October 15, 2010

CERTIFICATE OF ANALYSIS WHI10000517.1

	Method	1DX15	1DX15	1DX15	1DX15	1DX15	1DX15	1DX15	1DX15	1DX15	1DX15	1DX15	1DX15	1DX15	1DX15	1DX15	1DX15	1DX15
	Analyte	La	Cr	Mg	Ba	Ti	B	Al	Na	K	W	Hg	Sc	Tl	S	Ga	Se	Te
	Unit	ppm	ppm	%	ppm	%	ppm	%	%	%	ppm	ppm	ppm	ppm	%	ppm	ppm	ppm
	MDL	1	1	0.01	1	0.001	1	0.01	0.001	0.01	0.1	0.01	0.1	0.1	0.05	1	0.5	0.2
RN L1300E-0200N NS	Soil	N.A.	N.A.	N.A.	N.A.	N.A.	N.A.	N.A.	N.A.	N.A.	N.A.	N.A.	N.A.	N.A.	N.A.	N.A.	N.A.	N.A.
RN L1300E-0300N NS	Soil	N.A.	N.A.	N.A.	N.A.	N.A.	N.A.	N.A.	N.A.	N.A.	N.A.	N.A.	N.A.	N.A.	N.A.	N.A.	N.A.	N.A.
RN L1300E-0400N	Soil	15	56	0.67	265	0.092	2	1.82	0.017	0.13	<0.1	0.04	3.7	0.1	<0.05	7	0.9	<0.2
RN L1300E-0500N NS	Soil	N.A.	N.A.	N.A.	N.A.	N.A.	N.A.	N.A.	N.A.	N.A.	N.A.	N.A.	N.A.	N.A.	N.A.	N.A.	N.A.	N.A.
RN L1300E-0600N	Soil	13	42	0.58	498	0.080	2	2.19	0.017	0.09	0.1	0.04	3.8	<0.1	0.05	7	0.7	<0.2
RN L1300E-0700N	Soil	18	40	0.40	669	0.033	2	1.75	0.016	0.14	0.1	0.09	3.5	0.2	<0.05	6	1.0	<0.2
RN L1300E-0800N NS	Soil	N.A.	N.A.	N.A.	N.A.	N.A.	N.A.	N.A.	N.A.	N.A.	N.A.	N.A.	N.A.	N.A.	N.A.	N.A.	N.A.	N.A.
RN L1300E-0900N	Soil	22	9	0.13	179	0.011	2	0.79	0.010	0.11	<0.1	0.01	2.5	<0.1	<0.05	2	<0.5	<0.2
RN L1300E-1000N NS	Soil	N.A.	N.A.	N.A.	N.A.	N.A.	N.A.	N.A.	N.A.	N.A.	N.A.	N.A.	N.A.	N.A.	N.A.	N.A.	N.A.	N.A.
RN L1300E-1100N NS	Soil	N.A.	N.A.	N.A.	N.A.	N.A.	N.A.	N.A.	N.A.	N.A.	N.A.	N.A.	N.A.	N.A.	N.A.	N.A.	N.A.	N.A.
RN L1300E-1200N NS	Soil	N.A.	N.A.	N.A.	N.A.	N.A.	N.A.	N.A.	N.A.	N.A.	N.A.	N.A.	N.A.	N.A.	N.A.	N.A.	N.A.	N.A.
RN L1300E-1300N NS	Soil	N.A.	N.A.	N.A.	N.A.	N.A.	N.A.	N.A.	N.A.	N.A.	N.A.	N.A.	N.A.	N.A.	N.A.	N.A.	N.A.	N.A.
RN L1300E-1400N NS	Soil	N.A.	N.A.	N.A.	N.A.	N.A.	N.A.	N.A.	N.A.	N.A.	N.A.	N.A.	N.A.	N.A.	N.A.	N.A.	N.A.	N.A.
RN L1300E-1500N NS	Soil	N.A.	N.A.	N.A.	N.A.	N.A.	N.A.	N.A.	N.A.	N.A.	N.A.	N.A.	N.A.	N.A.	N.A.	N.A.	N.A.	N.A.
RN L1300E-1600N NS	Soil	N.A.	N.A.	N.A.	N.A.	N.A.	N.A.	N.A.	N.A.	N.A.	N.A.	N.A.	N.A.	N.A.	N.A.	N.A.	N.A.	N.A.
RN L1300E-1700N	Soil	12	37	0.48	125	0.115	2	1.73	0.022	0.09	0.3	0.03	2.9	<0.1	<0.05	6	<0.5	<0.2
RN L1300E-1800N NS	Soil	N.A.	N.A.	N.A.	N.A.	N.A.	N.A.	N.A.	N.A.	N.A.	N.A.	N.A.	N.A.	N.A.	N.A.	N.A.	N.A.	N.A.
RN L1300E-1900N NS	Soil	N.A.	N.A.	N.A.	N.A.	N.A.	N.A.	N.A.	N.A.	N.A.	N.A.	N.A.	N.A.	N.A.	N.A.	N.A.	N.A.	N.A.
RN L1300E-2000N	Soil	10	35	0.55	129	0.099	2	1.88	0.017	0.07	0.5	0.04	3.1	0.1	<0.05	7	<0.5	<0.2
RN L1300E-2100N NS	Soil	N.A.	N.A.	N.A.	N.A.	N.A.	N.A.	N.A.	N.A.	N.A.	N.A.	N.A.	N.A.	N.A.	N.A.	N.A.	N.A.	N.A.
RN L1300E-2200N NS	Soil	N.A.	N.A.	N.A.	N.A.	N.A.	N.A.	N.A.	N.A.	N.A.	N.A.	N.A.	N.A.	N.A.	N.A.	N.A.	N.A.	N.A.
RN L1300E-2300N NS	Soil	N.A.	N.A.	N.A.	N.A.	N.A.	N.A.	N.A.	N.A.	N.A.	N.A.	N.A.	N.A.	N.A.	N.A.	N.A.	N.A.	N.A.
RN L1300E-2400N	Soil	16	47	0.63	224	0.099	2	1.63	0.021	0.12	0.1	0.02	4.8	<0.1	<0.05	5	<0.5	<0.2
RN L1300E-2500N	Soil	13	47	0.66	230	0.094	2	1.84	0.019	0.13	<0.1	0.01	3.6	<0.1	<0.05	6	<0.5	<0.2
RN L1300E-2600N	Soil	12	49	0.78	199	0.117	2	1.99	0.020	0.08	<0.1	0.02	4.2	<0.1	<0.05	6	<0.5	<0.2
RN L1300E-2700N NS	Soil	N.A.	N.A.	N.A.	N.A.	N.A.	N.A.	N.A.	N.A.	N.A.	N.A.	N.A.	N.A.	N.A.	N.A.	N.A.	N.A.	N.A.

This report supersedes all previous preliminary and final reports with this file number dated prior to the date on this certificate. Signature indicates final approval; preliminary reports are unsigned and should be used for reference only.

AcmeLabs Acme Analytical Laboratories (Vancouver) Ltd.
1020 Cordova St. East Vancouver BC V6A 4A3 Canada
Phone (604) 253-3158 Fax (604) 253-1716
www.acmelab.com

Client: **Nokuyukon Holdings Inc.**
110 Falcon Dr.
Whitehorse YT Y1A 6C7 Canada

Project: Ray North Grid
Report Date: October 15, 2010

QUALITY CONTROL REPORT WHI10000517.1

	Method	1DX15	1DX15	1DX15	1DX15	1DX15	1DX15	1DX15	1DX15	1DX15	1DX15	1DX15	1DX15	1DX15	1DX15	1DX15	1DX15	1DX15	1DX15	1DX15	1DX15
	Analyte	Mo	Cu	Pb	Zn	Ag	Ni	Co	Mn	Fe	As	U	Au	Th	Sr	Cd	Sb	Bi	V	Ca	P
	Unit	ppm	ppm	ppm	ppm	ppm	ppm	ppm	ppm	%	ppm	ppm	ppb	ppm	ppm	ppm	ppm	ppm	ppm	%	%
	MDL	0.1	0.1	0.1	1	0.1	0.1	0.1	1	0.01	0.5	0.1	0.5	0.1	1	0.1	0.1	0.1	2	0.01	0.001
Pulp Duplicates																					
NR L0600E-0300N	Soil	1.2	33.0	7.9	86	0.2	33.0	12.0	433	2.84	6.9	1.1	3.1	3.3	30	1.1	1.3	0.2	67	0.35	0.100
REP NR L0600E-0300N	QC	1.1	33.7	8.1	85	0.1	35.1	12.9	436	2.92	7.0	1.1	4.5	3.2	30	1.1	1.2	0.1	68	0.35	0.090
NR L0700E-2400N	Soil	0.6	36.6	6.2	53	0.2	31.5	9.9	228	2.58	13.4	1.2	5.4	2.7	41	0.1	1.1	0.8	80	0.47	0.133
REP NR L0700E-2400N	QC	0.5	37.1	6.1	52	0.3	32.7	10.0	231	2.58	13.4	1.1	7.7	2.7	41	0.1	1.1	0.4	80	0.52	0.125
RN L0900E-2500N	Soil	0.8	45.3	7.4	63	<0.1	37.3	12.8	284	3.09	40.5	0.9	4.8	3.3	39	0.1	2.1	0.3	73	0.44	0.091
REP RN L0900E-2500N	QC	0.8	45.9	7.5	67	<0.1	37.6	13.1	285	3.06	40.8	0.9	6.5	3.4	40	0.1	2.0	0.3	75	0.44	0.091
NR L1100E-0200N	Soil	1.2	43.3	11.0	109	0.6	42.8	13.1	316	3.28	4.5	1.6	5.4	2.3	28	0.3	0.5	0.2	57	0.31	0.088
REP NR L1100E-0200N	QC	1.3	42.5	10.8	111	0.6	43.9	13.1	317	3.34	4.7	1.6	6.3	2.4	28	0.4	0.5	0.3	58	0.31	0.093
NR L1100E-2400N	Soil	1.3	26.4	9.7	81	0.3	27.5	15.9	671	3.35	36.6	0.6	1.8	2.0	25	0.3	0.9	0.4	79	0.25	0.091
REP NR L1100E-2400N	QC	1.6	26.5	9.5	81	0.3	29.2	15.9	676	3.35	35.7	0.6	3.3	1.9	26	0.3	0.9	0.4	79	0.25	0.086
RN L1300E-2500N	Soil	1.3	32.1	7.4	71	0.3	34.6	10.4	464	3.00	23.4	0.7	2.1	3.0	39	0.3	1.7	0.2	68	0.49	0.066
REP RN L1300E-2500N	QC	1.3	31.9	7.5	71	0.3	36.0	10.6	471	3.09	23.3	0.7	2.3	3.0	38	0.4	1.7	0.2	69	0.48	0.065
Reference Materials																					
STD DS7	Standard	19.8	105.3	70.5	382	1.0	52.4	8.9	629	2.37	53.6	4.8	87.9	4.9	83	6.3	6.6	4.8	85	1.01	0.077
STD DS7	Standard	15.6	96.7	59.8	351	0.8	47.0	8.2	562	2.03	44.9	4.0	65.7	3.5	53	5.7	4.9	4.0	73	0.80	0.074
STD DS7	Standard	22.3	110.8	65.9	395	1.1	55.7	9.5	653	2.43	52.6	4.9	81.5	4.8	84	6.4	6.1	4.5	87	0.96	0.073
STD DS7	Standard	20.3	110.9	72.3	379	1.0	54.5	9.2	635	2.42	51.6	5.2	73.0	5.2	78	6.3	6.1	5.1	84	0.95	0.076
STD DS7 Expected		20.5	109	70.6	411	0.9	56	9.7	627	2.39	48.2	4.9	70	4.4	69	6.4	4.6	4.5	84	0.93	0.08
BLK	Blank	<0.1	<0.1	<0.1	<1	<0.1	<0.1	<0.1	<1	<0.01	<0.5	<0.1	<0.5	<0.1	<1	<0.1	<0.1	<0.1	<2	<0.01	<0.001
BLK	Blank	<0.1	<0.1	<0.1	<1	<0.1	<0.1	<0.1	<1	0.01	<0.5	<0.1	<0.5	<0.1	<1	<0.1	<0.1	<0.1	<2	<0.01	<0.001
BLK	Blank	<0.1	<0.1	<0.1	<1	<0.1	<0.1	<0.1	<1	<0.01	<0.5	<0.1	<0.5	<0.1	<1	<0.1	<0.1	<0.1	<2	<0.01	<0.001
BLK	Blank	<0.1	<0.1	<0.1	<1	<0.1	<0.1	<0.1	<1	<0.01	<0.5	<0.1	<0.5	<0.1	<1	<0.1	<0.1	<0.1	<2	<0.01	<0.001

This report supersedes all previous preliminary and final reports with this file number dated prior to the date on this certificate. Signature indicates final approval; preliminary reports are unsigned and should be used for reference only.

AcmeLabs Acme Analytical Laboratories (Vancouver) Ltd.
1020 Cordova St. East Vancouver BC V6A 4A3 Canada
Phone (604) 253-3158 Fax (604) 253-1716
www.acmelab.com

Client: **Nokuyukon Holdings Inc.**
110 Falcon Dr.
Whitehorse YT Y1A 6C7 Canada

Project: Ray North Grid
Report Date: October 15, 2010

QUALITY CONTROL REPORT WHI10000517.1

	Method	1DX15	1DX15	1DX15	1DX15	1DX15	1DX15	1DX15	1DX15	1DX15	1DX15	1DX15	1DX15	1DX15	1DX15	1DX15	1DX15	1DX15
	Analyte	La	Cr	Mg	Ba	Ti	B	Al	Na	K	W	Hg	Sc	Tl	S	Ga	Se	Te
	Unit	ppm	ppm	%	ppm	%	ppm	%	%	%	ppm	ppm	ppm	ppm	%	ppm	ppm	ppm
	MDL	1	1	0.01	1	0.001	1	0.01	0.001	0.01	0.1	0.01	0.1	0.1	0.05	1	0.5	0.2
Pulp Duplicates																		
NR L0600E-0300N	Soil	15	42	0.56	245	0.091	1	1.71	0.016	0.09	<0.1	0.01	3.7	<0.1	<0.05	5	0.6	<0.2
REP NR L0600E-0300N	QC	15	43	0.58	240	0.087	2	1.70	0.017	0.08	0.1	<0.01	3.8	<0.1	<0.05	5	0.6	<0.2
NR L0700E-2400N	Soil	14	57	0.71	187	0.109	1	1.92	0.024	0.16	0.3	0.02	4.7	0.1	<0.05	6	0.5	0.2
REP NR L0700E-2400N	QC	14	58	0.68	194	0.109	1	1.81	0.024	0.18	0.2	0.02	4.9	0.2	<0.05	5	<0.5	0.2
RN L0900E-2500N	Soil	18	60	0.72	189	0.113	2	1.97	0.018	0.11	0.1	0.03	5.2	0.1	<0.05	6	<0.5	<0.2
REP RN L0900E-2500N	QC	18	59	0.73	188	0.113	1	1.97	0.020	0.11	0.1	0.03	5.8	0.1	<0.05	6	<0.5	<0.2
NR L1100E-0200N	Soil	18	36	0.55	229	0.061	2	1.92	0.016	0.11	<0.1	0.10	5.0	0.2	<0.05	6	0.7	<0.2
REP NR L1100E-0200N	QC	19	36	0.56	238	0.062	3	1.92	0.016	0.11	<0.1	0.09	4.9	0.2	<0.05	6	1.0	<0.2
NR L1100E-2400N	Soil	9	40	0.52	223	0.082	2	2.22	0.015	0.10	<0.1	0.02	3.3	<0.1	<0.05	8	<0.5	<0.2
REP NR L1100E-2400N	QC	9	40	0.51	228	0.080	2	2.19	0.014	0.10	<0.1	0.02	3.2	<0.1	<0.05	8	0.5	<0.2
RN L1300E-2500N	Soil	13	47	0.66	230	0.094	2	1.84	0.019	0.13	<0.1	0.01	3.6	<0.1	<0.05	6	<0.5	<0.2
REP RN L1300E-2500N	QC	13	48	0.67	240	0.093	1	1.80	0.020	0.14	<0.1	0.01	3.8	<0.1	<0.05	5	<0.5	<0.2
Reference Materials																		
STD DS7	Standard	15	208	1.08	433	0.134	35	1.08	0.099	0.50	3.8	0.22	2.7	4.1	0.19	5	4.0	1.2
STD DS7	Standard	9	157	0.86	300	0.102	35	0.79	0.075	0.41	3.0	0.20	2.2	3.9	0.18	4	2.9	0.9
STD DS7	Standard	15	218	1.05	408	0.141	40	1.06	0.106	0.49	3.8	0.22	2.8	4.3	0.18	5	3.6	1.6
STD DS7	Standard	14	210	1.03	418	0.123	38	1.04	0.099	0.47	3.5	0.21	2.4	4.2	0.21	5	3.4	0.8
STD DS7 Expected		12	179	1.05	410	0.124	39	0.959	0.089	0.44	3.4	0.2	2.5	4.2	0.19	5	3.5	1.08
BLK	Blank	<1	<1	<0.01	<1	<0.001	<1	<0.01	<0.001	<0.01	<0.1	<0.01	<0.1	<0.1	<0.05	<1	<0.5	<0.2
BLK	Blank	<1	<1	<0.01	<1	<0.001	<1	<0.01	<0.001	<0.01	<0.1	<0.01	<0.1	<0.1	<0.05	<1	<0.5	<0.2
BLK	Blank	<1	<1	<0.01	<1	<0.001	<1	<0.01	<0.001	<0.01	<0.1	<0.01	<0.1	<0.1	<0.05	<1	<0.5	<0.2
BLK	Blank	<1	<1	<0.01	<1	<0.001	<1	<0.01	<0.001	<0.01	<0.1	<0.01	<0.1	<0.1	<0.05	<1	<0.5	<0.2

This report supersedes all previous preliminary and final reports with this file number dated prior to the date on this certificate. Signature indicates final approval; preliminary reports are unsigned and should be used for reference only.

Acme Analytical Laboratories (Vancouver) Ltd.
1020 Cordova St. East Vancouver BC V6A 4A3 Canada
www.acmelab.com

Client: **Nokuyukon Holdings Inc.**
110 Falcon Dr.
Whitehorse YT Y1A 6C7 Canada

Submitted By: Mark Lindsay
Receiving Lab: Canada-Whitehorse
Received: August 31, 2010
Report Date: September 29, 2010

CERTIFICATE OF ANALYSIS WHI10000352.1

CLIENT JOB INFORMATION

Project:	Ray South Grid
Shipment ID:	
P.O. Number	NHL-10549-YT-RAY SOUTH
Number of Samples:	362

SAMPLE DISPOSAL

DISP-PLP	Dispose of Pulp After 90 days
DISP-RJT-SOIL	Immediate Disposal of Soil Reject

Acme does not accept responsibility for samples left at the laboratory after 90 days without prior written instructions for sample storage or return.

SAMPLE PREPARATION AND ANALYTICAL PROCEDURES

Method Code	Number of Samples	Code Description	Test Wgt (g)	Report Status	Lab
SS80	145	Dry at 60C sieve 100g to -80 mesh			VAN
Dry at 60C	145	Dry at 60C			VAN
SPLP	217	Sort, label and box pulps			VAN
1DX2	145	1:1:1 Aqua Regia digestion ICP-MS analysis	15	Completed	VAN

ADDITIONAL COMMENTS

Invoice To: Nokuyukon Holdings Inc.
110 Falcon Dr.
Whitehorse YT Y1A 6C7
Canada

CC: Phil Jackson

BRITISH COLUMBIA CERTIFIED ASSAYER
CLARENCE LEONG
GENERAL MANAGER

This report supersedes all previous preliminary and final reports with this file number dated prior to the date on this certificate. Signature indicates final approval; preliminary reports are unsigned and should be used for reference only.
All results are considered the confidential property of the client. Acme assumes the liabilities for actual cost of analysis only.
"*" asterisk indicates that an analytical result could not be provided due to unusually high levels of interference from other elements.

AcmeLabs Acme Analytical Laboratories (Vancouver) Ltd.
1020 Cordova St. East Vancouver BC V6A 4A3 Canada
Phone (604) 253-3158 Fax (604) 253-1716
www.acmelab.com

Client: **Nokuyukon Holdings Inc.**
110 Falcon Dr.
Whitehorse YT Y1A 6C7 Canada

Project: Ray South Grid
Report Date: September 29, 2010

CERTIFICATE OF ANALYSIS WHI10000352.1

	Method	1DX15	1DX15	1DX15	1DX15	1DX15	1DX15	1DX15	1DX15	1DX15	1DX15	1DX15	1DX15	1DX15	1DX15	1DX15	1DX15	1DX15	1DX15	1DX15	1DX15
	Analyte	Mo	Cu	Pb	Zn	Ag	Ni	Co	Mn	Fe	As	U	Au	Th	Sr	Cd	Sb	Bi	V	Ca	P
	Unit	ppm	ppm	ppm	ppm	ppm	ppm	ppm	ppm	%	ppm	ppm	ppb	ppm	ppm	ppm	ppm	ppm	ppm	%	%
	MDL	0.1	0.1	0.1	1	0.1	0.1	0.1	1	0.01	0.5	0.1	0.5	0.1	1	0.1	0.1	0.1	2	0.01	0.001
RS-L0000E 0000S NS	Soil	N.A.	N.A.	N.A.	N.A.	N.A.	N.A.	N.A.	N.A.	N.A.	N.A.	N.A.	N.A.	N.A.	N.A.	N.A.	N.A.	N.A.	N.A.	N.A.	N.A.
RS-L0000E 0100S NS	Soil	N.A.	N.A.	N.A.	N.A.	N.A.	N.A.	N.A.	N.A.	N.A.	N.A.	N.A.	N.A.	N.A.	N.A.	N.A.	N.A.	N.A.	N.A.	N.A.	N.A.
RS-L0000E 0200S NS	Soil	N.A.	N.A.	N.A.	N.A.	N.A.	N.A.	N.A.	N.A.	N.A.	N.A.	N.A.	N.A.	N.A.	N.A.	N.A.	N.A.	N.A.	N.A.	N.A.	N.A.
RS-L0000E 0300S	Soil	2.0	30.5	9.9	52	0.2	17.1	9.8	390	2.37	9.3	0.7	4.9	1.4	15	0.4	0.8	0.2	64	0.16	0.038
RS-L0000E 0400S NS	Soil	N.A.	N.A.	N.A.	N.A.	N.A.	N.A.	N.A.	N.A.	N.A.	N.A.	N.A.	N.A.	N.A.	N.A.	N.A.	N.A.	N.A.	N.A.	N.A.	N.A.
RS-L0000E 0500S	Soil	2.2	26.8	11.2	54	0.4	33.2	11.7	263	3.78	13.9	0.5	3.6	2.0	18	0.6	0.9	0.3	118	0.19	0.027
RS-L0000E 0600S	Soil	1.6	36.6	9.8	63	<0.1	50.0	21.2	393	3.83	16.0	0.6	4.3	2.9	25	0.2	0.7	0.2	98	0.29	0.032
RS-L0000E 0700S	Soil	1.8	33.7	9.0	57	0.2	21.0	8.7	429	2.28	14.8	0.6	3.0	1.1	28	0.7	0.6	0.5	69	0.26	0.041
RS-L0000E 0800S	Soil	1.6	43.0	8.9	88	0.2	39.3	15.8	430	3.32	29.3	0.8	8.3	1.7	43	0.4	0.9	1.0	95	0.46	0.074
RS-L0000E 0900S NS	Soil	N.A.	N.A.	N.A.	N.A.	N.A.	N.A.	N.A.	N.A.	N.A.	N.A.	N.A.	N.A.	N.A.	N.A.	N.A.	N.A.	N.A.	N.A.	N.A.	N.A.
RS-L0000E 1000S NS	Soil	N.A.	N.A.	N.A.	N.A.	N.A.	N.A.	N.A.	N.A.	N.A.	N.A.	N.A.	N.A.	N.A.	N.A.	N.A.	N.A.	N.A.	N.A.	N.A.	N.A.
RS-L0000E 1100S NS	Soil	N.A.	N.A.	N.A.	N.A.	N.A.	N.A.	N.A.	N.A.	N.A.	N.A.	N.A.	N.A.	N.A.	N.A.	N.A.	N.A.	N.A.	N.A.	N.A.	N.A.
RS-L0000E 1200S NS	Soil	N.A.	N.A.	N.A.	N.A.	N.A.	N.A.	N.A.	N.A.	N.A.	N.A.	N.A.	N.A.	N.A.	N.A.	N.A.	N.A.	N.A.	N.A.	N.A.	N.A.
RS-L0000E 1300S NS	Soil	N.A.	N.A.	N.A.	N.A.	N.A.	N.A.	N.A.	N.A.	N.A.	N.A.	N.A.	N.A.	N.A.	N.A.	N.A.	N.A.	N.A.	N.A.	N.A.	N.A.
RS-L0000E 1400S NS	Soil	N.A.	N.A.	N.A.	N.A.	N.A.	N.A.	N.A.	N.A.	N.A.	N.A.	N.A.	N.A.	N.A.	N.A.	N.A.	N.A.	N.A.	N.A.	N.A.	N.A.
RS-L0000E 1500S NS	Soil	N.A.	N.A.	N.A.	N.A.	N.A.	N.A.	N.A.	N.A.	N.A.	N.A.	N.A.	N.A.	N.A.	N.A.	N.A.	N.A.	N.A.	N.A.	N.A.	N.A.
RS-L0000E 1600S NS	Soil	N.A.	N.A.	N.A.	N.A.	N.A.	N.A.	N.A.	N.A.	N.A.	N.A.	N.A.	N.A.	N.A.	N.A.	N.A.	N.A.	N.A.	N.A.	N.A.	N.A.
RS-L0100E 0000S	Soil	2.6	20.1	11.7	35	0.1	14.5	5.1	165	3.38	11.2	0.5	1.8	1.4	10	0.1	1.0	0.3	116	0.09	0.021
RS-L0100E 0100S NS	Soil	N.A.	N.A.	N.A.	N.A.	N.A.	N.A.	N.A.	N.A.	N.A.	N.A.	N.A.	N.A.	N.A.	N.A.	N.A.	N.A.	N.A.	N.A.	N.A.	N.A.
RS-L0100E 0200S NS	Soil	N.A.	N.A.	N.A.	N.A.	N.A.	N.A.	N.A.	N.A.	N.A.	N.A.	N.A.	N.A.	N.A.	N.A.	N.A.	N.A.	N.A.	N.A.	N.A.	N.A.
RS-L0100E 0300S NS	Soil	N.A.	N.A.	N.A.	N.A.	N.A.	N.A.	N.A.	N.A.	N.A.	N.A.	N.A.	N.A.	N.A.	N.A.	N.A.	N.A.	N.A.	N.A.	N.A.	N.A.
RS-L0100E 0400S NS	Soil	N.A.	N.A.	N.A.	N.A.	N.A.	N.A.	N.A.	N.A.	N.A.	N.A.	N.A.	N.A.	N.A.	N.A.	N.A.	N.A.	N.A.	N.A.	N.A.	N.A.
RS-L0100E 0500S	Soil	2.3	26.0	9.4	49	0.3	23.8	9.6	283	3.26	10.9	0.5	2.5	1.7	19	0.3	0.8	0.2	91	0.21	0.029
RS-L0100E 0600S	Soil	1.3	30.6	8.7	56	<0.1	42.8	17.0	302	3.38	11.9	0.5	2.6	2.3	24	0.2	0.6	0.2	88	0.23	0.027
RS-L0100E 0700S	Soil	1.9	23.4	9.9	58	0.1	32.7	13.9	327	3.87	12.4	0.4	1.5	1.8	23	0.3	0.8	0.3	109	0.23	0.032
RS-L0100E 0800S	Soil	2.1	38.5	8.5	51	0.2	29.2	13.0	409	3.15	12.5	0.8	12.4	1.6	58	0.2	0.8	1.5	92	0.61	0.067
RS-L0100E 0900S NS	Soil	N.A.	N.A.	N.A.	N.A.	N.A.	N.A.	N.A.	N.A.	N.A.	N.A.	N.A.	N.A.	N.A.	N.A.	N.A.	N.A.	N.A.	N.A.	N.A.	N.A.
RS-L0100E 1000S NS	Soil	N.A.	N.A.	N.A.	N.A.	N.A.	N.A.	N.A.	N.A.	N.A.	N.A.	N.A.	N.A.	N.A.	N.A.	N.A.	N.A.	N.A.	N.A.	N.A.	N.A.
RS-L0100E 1100S NS	Soil	N.A.	N.A.	N.A.	N.A.	N.A.	N.A.	N.A.	N.A.	N.A.	N.A.	N.A.	N.A.	N.A.	N.A.	N.A.	N.A.	N.A.	N.A.	N.A.	N.A.
RS-L0100E 1200S NS	Soil	N.A.	N.A.	N.A.	N.A.	N.A.	N.A.	N.A.	N.A.	N.A.	N.A.	N.A.	N.A.	N.A.	N.A.	N.A.	N.A.	N.A.	N.A.	N.A.	N.A.

This report supersedes all previous preliminary and final reports with this file number dated prior to the date on this certificate. Signature indicates final approval; preliminary reports are unsigned and should be used for reference only.

AcmeLabs Acme Analytical Laboratories (Vancouver) Ltd.
1020 Cordova St. East Vancouver BC V6A 4A3 Canada
Phone (604) 253-3158 Fax (604) 253-1716
www.acmelab.com

Client: **Nokuyukon Holdings Inc.**
110 Falcon Dr.
Whitehorse YT Y1A 6C7 Canada

Project: Ray South Grid
Report Date: September 29, 2010

CERTIFICATE OF ANALYSIS WHI10000352.1

	Method	1DX15	1DX15	1DX15	1DX15	1DX15	1DX15	1DX15	1DX15	1DX15	1DX15	1DX15	1DX15	1DX15	1DX15	1DX15	1DX15	1DX15
	Analyte	La	Cr	Mg	Ba	Ti	B	Al	Na	K	W	Hg	Sc	Tl	S	Ga	Se	Te
	Unit	ppm	ppm	%	ppm	%	ppm	%	%	%	ppm	ppm	ppm	ppm	%	ppm	ppm	ppm
	MDL	1	1	0.01	1	0.001	1	0.01	0.001	0.01	0.1	0.01	0.1	0.1	0.05	1	0.5	0.2
RS-L0000E 0000S NS	Soil	N.A.	N.A.	N.A.	N.A.	N.A.	N.A.	N.A.	N.A.	N.A.	N.A.	N.A.	N.A.	N.A.	N.A.	N.A.	N.A.	N.A.
RS-L0000E 0100S NS	Soil	N.A.	N.A.	N.A.	N.A.	N.A.	N.A.	N.A.	N.A.	N.A.	N.A.	N.A.	N.A.	N.A.	N.A.	N.A.	N.A.	N.A.
RS-L0000E 0200S NS	Soil	N.A.	N.A.	N.A.	N.A.	N.A.	N.A.	N.A.	N.A.	N.A.	N.A.	N.A.	N.A.	N.A.	N.A.	N.A.	N.A.	N.A.
RS-L0000E 0300S	Soil	9	25	0.26	66	0.073	1	1.60	0.017	0.05	0.1	0.03	2.1	<0.1	0.08	6	<0.5	<0.2
RS-L0000E 0400S NS	Soil	N.A.	N.A.	N.A.	N.A.	N.A.	N.A.	N.A.	N.A.	N.A.	N.A.	N.A.	N.A.	N.A.	N.A.	N.A.	N.A.	N.A.
RS-L0000E 0500S	Soil	7	44	0.51	117	0.111	2	2.01	0.012	0.04	<0.1	0.03	2.8	<0.1	0.08	9	<0.5	<0.2
RS-L0000E 0600S	Soil	8	56	0.83	147	0.145	2	3.29	0.018	0.08	0.1	0.02	4.3	0.1	<0.05	8	<0.5	<0.2
RS-L0000E 0700S	Soil	8	29	0.25	132	0.076	1	1.22	0.018	0.05	0.1	0.03	1.9	<0.1	0.05	6	<0.5	<0.2
RS-L0000E 0800S	Soil	11	62	0.74	174	0.123	2	2.57	0.021	0.12	0.2	0.03	3.9	0.2	0.07	8	<0.5	<0.2
RS-L0000E 0900S NS	Soil	N.A.	N.A.	N.A.	N.A.	N.A.	N.A.	N.A.	N.A.	N.A.	N.A.	N.A.	N.A.	N.A.	N.A.	N.A.	N.A.	N.A.
RS-L0000E 1000S NS	Soil	N.A.	N.A.	N.A.	N.A.	N.A.	N.A.	N.A.	N.A.	N.A.	N.A.	N.A.	N.A.	N.A.	N.A.	N.A.	N.A.	N.A.
RS-L0000E 1100S NS	Soil	N.A.	N.A.	N.A.	N.A.	N.A.	N.A.	N.A.	N.A.	N.A.	N.A.	N.A.	N.A.	N.A.	N.A.	N.A.	N.A.	N.A.
RS-L0000E 1200S NS	Soil	N.A.	N.A.	N.A.	N.A.	N.A.	N.A.	N.A.	N.A.	N.A.	N.A.	N.A.	N.A.	N.A.	N.A.	N.A.	N.A.	N.A.
RS-L0000E 1300S NS	Soil	N.A.	N.A.	N.A.	N.A.	N.A.	N.A.	N.A.	N.A.	N.A.	N.A.	N.A.	N.A.	N.A.	N.A.	N.A.	N.A.	N.A.
RS-L0000E 1400S NS	Soil	N.A.	N.A.	N.A.	N.A.	N.A.	N.A.	N.A.	N.A.	N.A.	N.A.	N.A.	N.A.	N.A.	N.A.	N.A.	N.A.	N.A.
RS-L0000E 1500S NS	Soil	N.A.	N.A.	N.A.	N.A.	N.A.	N.A.	N.A.	N.A.	N.A.	N.A.	N.A.	N.A.	N.A.	N.A.	N.A.	N.A.	N.A.
RS-L0000E 1600S NS	Soil	N.A.	N.A.	N.A.	N.A.	N.A.	N.A.	N.A.	N.A.	N.A.	N.A.	N.A.	N.A.	N.A.	N.A.	N.A.	N.A.	N.A.
RS-L0100E 0000S	Soil	6	27	0.24	50	0.136	<1	1.23	0.012	0.03	0.1	0.04	1.7	<0.1	<0.05	11	0.7	<0.2
RS-L0100E 0100S NS	Soil	N.A.	N.A.	N.A.	N.A.	N.A.	N.A.	N.A.	N.A.	N.A.	N.A.	N.A.	N.A.	N.A.	N.A.	N.A.	N.A.	N.A.
RS-L0100E 0200S NS	Soil	N.A.	N.A.	N.A.	N.A.	N.A.	N.A.	N.A.	N.A.	N.A.	N.A.	N.A.	N.A.	N.A.	N.A.	N.A.	N.A.	N.A.
RS-L0100E 0300S NS	Soil	N.A.	N.A.	N.A.	N.A.	N.A.	N.A.	N.A.	N.A.	N.A.	N.A.	N.A.	N.A.	N.A.	N.A.	N.A.	N.A.	N.A.
RS-L0100E 0400S NS	Soil	N.A.	N.A.	N.A.	N.A.	N.A.	N.A.	N.A.	N.A.	N.A.	N.A.	N.A.	N.A.	N.A.	N.A.	N.A.	N.A.	N.A.
RS-L0100E 0500S	Soil	6	40	0.39	78	0.136	1	1.71	0.016	0.06	0.1	0.05	2.4	<0.1	<0.05	8	<0.5	<0.2
RS-L0100E 0600S	Soil	7	55	0.70	150	0.147	1	2.84	0.017	0.06	0.1	0.03	3.1	0.1	<0.05	8	<0.5	<0.2
RS-L0100E 0700S	Soil	7	47	0.56	122	0.137	1	2.17	0.015	0.06	0.1	0.02	2.7	<0.1	<0.05	9	<0.5	<0.2
RS-L0100E 0800S	Soil	11	47	0.66	161	0.127	2	2.31	0.021	0.11	0.2	0.03	3.7	0.1	<0.05	7	<0.5	<0.2
RS-L0100E 0900S NS	Soil	N.A.	N.A.	N.A.	N.A.	N.A.	N.A.	N.A.	N.A.	N.A.	N.A.	N.A.	N.A.	N.A.	N.A.	N.A.	N.A.	N.A.
RS-L0100E 1000S NS	Soil	N.A.	N.A.	N.A.	N.A.	N.A.	N.A.	N.A.	N.A.	N.A.	N.A.	N.A.	N.A.	N.A.	N.A.	N.A.	N.A.	N.A.
RS-L0100E 1100S NS	Soil	N.A.	N.A.	N.A.	N.A.	N.A.	N.A.	N.A.	N.A.	N.A.	N.A.	N.A.	N.A.	N.A.	N.A.	N.A.	N.A.	N.A.
RS-L0100E 1200S NS	Soil	N.A.	N.A.	N.A.	N.A.	N.A.	N.A.	N.A.	N.A.	N.A.	N.A.	N.A.	N.A.	N.A.	N.A.	N.A.	N.A.	N.A.

This report supersedes all previous preliminary and final reports with this file number dated prior to the date on this certificate. Signature indicates final approval; preliminary reports are unsigned and should be used for reference only.

AcmeLabs Acme Analytical Laboratories (Vancouver) Ltd.
1020 Cordova St. East Vancouver BC V6A 4A3 Canada
Phone (604) 253-3158 Fax (604) 253-1716
www.acmelab.com

Client: **Nokuyukon Holdings Inc.**
110 Falcon Dr.
Whitehorse YT Y1A 6C7 Canada

Project: Ray South Grid
Report Date: September 29, 2010

CERTIFICATE OF ANALYSIS WHI10000352.1

	Method	1DX15	1DX15	1DX15	1DX15	1DX15	1DX15	1DX15	1DX15	1DX15	1DX15	1DX15	1DX15	1DX15	1DX15	1DX15	1DX15	1DX15	1DX15	1DX15	1DX15
	Analyte	Mo	Cu	Pb	Zn	Ag	Ni	Co	Mn	Fe	As	U	Au	Th	Sr	Cd	Sb	Bi	V	Ca	P
	Unit	ppm	ppm	ppm	ppm	ppm	ppm	ppm	ppm	%	ppm	ppm	ppb	ppm	ppm	ppm	ppm	ppm	ppm	%	%
	MDL	0.1	0.1	0.1	1	0.1	0.1	0.1	1	0.01	0.5	0.1	0.5	0.1	1	0.1	0.1	0.1	2	0.01	0.001
RS-L0100E 1300S NS	Soil	N.A.	N.A.	N.A.	N.A.	N.A.	N.A.	N.A.	N.A.	N.A.	N.A.	N.A.	N.A.	N.A.	N.A.	N.A.	N.A.	N.A.	N.A.	N.A.	N.A.
RS-L0100E 1400S NS	Soil	N.A.	N.A.	N.A.	N.A.	N.A.	N.A.	N.A.	N.A.	N.A.	N.A.	N.A.	N.A.	N.A.	N.A.	N.A.	N.A.	N.A.	N.A.	N.A.	N.A.
RS-L0100E 1500S NS	Soil	N.A.	N.A.	N.A.	N.A.	N.A.	N.A.	N.A.	N.A.	N.A.	N.A.	N.A.	N.A.	N.A.	N.A.	N.A.	N.A.	N.A.	N.A.	N.A.	N.A.
RS-L0100E 1600S NS	Soil	N.A.	N.A.	N.A.	N.A.	N.A.	N.A.	N.A.	N.A.	N.A.	N.A.	N.A.	N.A.	N.A.	N.A.	N.A.	N.A.	N.A.	N.A.	N.A.	N.A.
RS-L0100E 1700S NS	Soil	N.A.	N.A.	N.A.	N.A.	N.A.	N.A.	N.A.	N.A.	N.A.	N.A.	N.A.	N.A.	N.A.	N.A.	N.A.	N.A.	N.A.	N.A.	N.A.	N.A.
RS-L0200E 0000S	Soil	1.1	19.3	7.8	32	<0.1	12.2	8.7	538	2.34	9.6	0.5	4.2	1.0	15	0.2	0.5	0.2	56	0.13	0.034
RS-L0200E 0100S NS	Soil	N.A.	N.A.	N.A.	N.A.	N.A.	N.A.	N.A.	N.A.	N.A.	N.A.	N.A.	N.A.	N.A.	N.A.	N.A.	N.A.	N.A.	N.A.	N.A.	N.A.
RS-L0200E 0200S	Soil	2.0	28.8	11.8	76	0.1	46.2	19.4	403	4.47	16.5	0.7	2.4	2.7	22	0.3	0.9	0.2	109	0.23	0.036
RS-L0200E 0300S	Soil	2.7	28.1	13.4	75	0.2	24.6	14.2	437	4.10	13.6	0.7	2.4	2.0	23	0.5	0.8	0.3	108	0.22	0.038
RS-L0200E 0400S	Soil	1.8	31.7	9.7	79	0.1	32.4	17.5	815	3.43	12.5	0.8	2.5	2.2	47	0.3	0.7	0.3	96	0.51	0.086
RS-L0200E 0500S	Soil	2.1	26.3	12.5	69	0.1	36.2	16.0	332	4.55	15.4	0.7	4.1	2.8	17	0.2	0.8	0.2	114	0.21	0.035
RS-L0200E 0600S NS	Soil	N.A.	N.A.	N.A.	N.A.	N.A.	N.A.	N.A.	N.A.	N.A.	N.A.	N.A.	N.A.	N.A.	N.A.	N.A.	N.A.	N.A.	N.A.	N.A.	N.A.
RS-L0200E 0700S NS	Soil	N.A.	N.A.	N.A.	N.A.	N.A.	N.A.	N.A.	N.A.	N.A.	N.A.	N.A.	N.A.	N.A.	N.A.	N.A.	N.A.	N.A.	N.A.	N.A.	N.A.
RS-L0200E 0800S	Soil	5.5	30.9	8.6	63	<0.1	30.9	15.6	536	3.67	11.8	2.1	1.9	2.2	22	0.2	0.6	0.4	102	0.24	0.048
RS-L0200E 0900S NS	Soil	N.A.	N.A.	N.A.	N.A.	N.A.	N.A.	N.A.	N.A.	N.A.	N.A.	N.A.	N.A.	N.A.	N.A.	N.A.	N.A.	N.A.	N.A.	N.A.	N.A.
RS-L0200E 1000S NS	Soil	N.A.	N.A.	N.A.	N.A.	N.A.	N.A.	N.A.	N.A.	N.A.	N.A.	N.A.	N.A.	N.A.	N.A.	N.A.	N.A.	N.A.	N.A.	N.A.	N.A.
RS-L0200E 1100S NS	Soil	N.A.	N.A.	N.A.	N.A.	N.A.	N.A.	N.A.	N.A.	N.A.	N.A.	N.A.	N.A.	N.A.	N.A.	N.A.	N.A.	N.A.	N.A.	N.A.	N.A.
RS-L0200E 1200S NS	Soil	N.A.	N.A.	N.A.	N.A.	N.A.	N.A.	N.A.	N.A.	N.A.	N.A.	N.A.	N.A.	N.A.	N.A.	N.A.	N.A.	N.A.	N.A.	N.A.	N.A.
RS-L0200E 1300S NS	Soil	N.A.	N.A.	N.A.	N.A.	N.A.	N.A.	N.A.	N.A.	N.A.	N.A.	N.A.	N.A.	N.A.	N.A.	N.A.	N.A.	N.A.	N.A.	N.A.	N.A.
RS-L0200E 1400S	Soil	4.4	101.6	14.4	78	0.5	33.8	21.3	624	3.67	29.5	1.1	14.5	2.2	51	0.4	1.9	7.0	89	0.55	0.070
RS-L0200E 1500S NS	Soil	N.A.	N.A.	N.A.	N.A.	N.A.	N.A.	N.A.	N.A.	N.A.	N.A.	N.A.	N.A.	N.A.	N.A.	N.A.	N.A.	N.A.	N.A.	N.A.	N.A.
RS-L0200E 1600S	Soil	2.1	29.8	10.5	59	0.2	24.9	13.9	493	2.96	19.0	0.8	3.2	1.2	45	0.4	1.2	0.4	79	0.60	0.065
RS-L0200E 1700S	Soil	2.1	35.4	12.7	56	0.1	33.1	13.4	272	4.26	26.2	0.8	4.0	2.3	19	0.4	1.3	0.4	101	0.26	0.051
RS-L0200E 1800S NS	Soil	N.A.	N.A.	N.A.	N.A.	N.A.	N.A.	N.A.	N.A.	N.A.	N.A.	N.A.	N.A.	N.A.	N.A.	N.A.	N.A.	N.A.	N.A.	N.A.	N.A.
RS-L0300E 0000S	Soil	0.6	33.5	7.9	60	<0.1	28.4	12.2	364	3.20	9.9	0.6	3.0	2.7	40	<0.1	0.5	0.1	92	0.55	0.072
RS-L0300E 0100S NS	Soil	N.A.	N.A.	N.A.	N.A.	N.A.	N.A.	N.A.	N.A.	N.A.	N.A.	N.A.	N.A.	N.A.	N.A.	N.A.	N.A.	N.A.	N.A.	N.A.	N.A.
RS-L0300E 0200S NS	Soil	N.A.	N.A.	N.A.	N.A.	N.A.	N.A.	N.A.	N.A.	N.A.	N.A.	N.A.	N.A.	N.A.	N.A.	N.A.	N.A.	N.A.	N.A.	N.A.	N.A.
RS-L0300E 0300S	Soil	1.8	27.4	11.4	63	0.2	25.7	10.5	373	3.60	12.3	0.6	4.1	1.6	30	0.4	0.6	0.2	103	0.29	0.046
RS-L0300E 0400S	Soil	1.3	26.1	8.7	54	<0.1	48.2	18.3	349	4.20	14.2	0.6	1.0	2.7	21	0.3	0.5	0.2	93	0.25	0.043
RS-L0300E 0500S	Soil	1.1	32.6	8.3	55	<0.1	43.1	16.6	370	3.62	10.9	0.6	6.5	2.9	24	0.2	0.5	0.2	103	0.30	0.028

This report supersedes all previous preliminary and final reports with this file number dated prior to the date on this certificate. Signature indicates final approval; preliminary reports are unsigned and should be used for reference only.

AcmeLabs Acme Analytical Laboratories (Vancouver) Ltd.
1020 Cordova St. East Vancouver BC V6A 4A3 Canada
Phone (604) 253-3158 Fax (604) 253-1716
www.acmelab.com

Client: **Nokuyukon Holdings Inc.**
110 Falcon Dr.
Whitehorse YT Y1A 6C7 Canada

Project: Ray South Grid
Report Date: September 29, 2010

CERTIFICATE OF ANALYSIS WHI10000352.1

	Method	1DX15	1DX15	1DX15	1DX15	1DX15	1DX15	1DX15	1DX15	1DX15	1DX15	1DX15	1DX15	1DX15	1DX15	1DX15	1DX15	1DX15
	Analyte	La	Cr	Mg	Ba	Ti	B	Al	Na	K	W	Hg	Sc	Tl	S	Ga	Se	Te
	Unit	ppm	ppm	%	ppm	%	ppm	%	%	%	ppm	ppm	ppm	ppm	%	ppm	ppm	ppm
	MDL	1	1	0.01	1	0.001	1	0.01	0.001	0.01	0.1	0.01	0.1	0.1	0.05	1	0.5	0.2
RS-L0100E 1300S NS	Soil	N.A.	N.A.	N.A.	N.A.	N.A.	N.A.	N.A.	N.A.	N.A.	N.A.	N.A.	N.A.	N.A.	N.A.	N.A.	N.A.	N.A.
RS-L0100E 1400S NS	Soil	N.A.	N.A.	N.A.	N.A.	N.A.	N.A.	N.A.	N.A.	N.A.	N.A.	N.A.	N.A.	N.A.	N.A.	N.A.	N.A.	N.A.
RS-L0100E 1500S NS	Soil	N.A.	N.A.	N.A.	N.A.	N.A.	N.A.	N.A.	N.A.	N.A.	N.A.	N.A.	N.A.	N.A.	N.A.	N.A.	N.A.	N.A.
RS-L0100E 1600S NS	Soil	N.A.	N.A.	N.A.	N.A.	N.A.	N.A.	N.A.	N.A.	N.A.	N.A.	N.A.	N.A.	N.A.	N.A.	N.A.	N.A.	N.A.
RS-L0100E 1700S NS	Soil	N.A.	N.A.	N.A.	N.A.	N.A.	N.A.	N.A.	N.A.	N.A.	N.A.	N.A.	N.A.	N.A.	N.A.	N.A.	N.A.	N.A.
RS-L0200E 0000S	Soil	7	23	0.20	74	0.081	1	1.41	0.020	0.03	0.1	0.03	2.0	<0.1	<0.05	6	<0.5	<0.2
RS-L0200E 0100S NS	Soil	N.A.	N.A.	N.A.	N.A.	N.A.	N.A.	N.A.	N.A.	N.A.	N.A.	N.A.	N.A.	N.A.	N.A.	N.A.	N.A.	N.A.
RS-L0200E 0200S	Soil	8	53	0.75	132	0.138	1	3.45	0.015	0.06	0.1	0.04	4.0	0.1	<0.05	9	<0.5	<0.2
RS-L0200E 0300S	Soil	9	45	0.46	115	0.112	1	2.29	0.013	0.06	<0.1	0.03	3.0	<0.1	<0.05	10	<0.5	<0.2
RS-L0200E 0400S	Soil	11	50	0.68	179	0.159	1	2.66	0.023	0.11	0.2	0.03	3.5	0.1	<0.05	8	<0.5	<0.2
RS-L0200E 0500S	Soil	8	56	0.65	122	0.130	<1	3.35	0.013	0.06	<0.1	0.01	3.9	0.1	<0.05	9	<0.5	<0.2
RS-L0200E 0600S NS	Soil	N.A.	N.A.	N.A.	N.A.	N.A.	N.A.	N.A.	N.A.	N.A.	N.A.	N.A.	N.A.	N.A.	N.A.	N.A.	N.A.	N.A.
RS-L0200E 0700S NS	Soil	N.A.	N.A.	N.A.	N.A.	N.A.	N.A.	N.A.	N.A.	N.A.	N.A.	N.A.	N.A.	N.A.	N.A.	N.A.	N.A.	N.A.
RS-L0200E 0800S	Soil	12	48	0.72	136	0.159	2	2.65	0.018	0.08	0.2	0.05	4.2	0.1	<0.05	8	<0.5	<0.2
RS-L0200E 0900S NS	Soil	N.A.	N.A.	N.A.	N.A.	N.A.	N.A.	N.A.	N.A.	N.A.	N.A.	N.A.	N.A.	N.A.	N.A.	N.A.	N.A.	N.A.
RS-L0200E 1000S NS	Soil	N.A.	N.A.	N.A.	N.A.	N.A.	N.A.	N.A.	N.A.	N.A.	N.A.	N.A.	N.A.	N.A.	N.A.	N.A.	N.A.	N.A.
RS-L0200E 1100S NS	Soil	N.A.	N.A.	N.A.	N.A.	N.A.	N.A.	N.A.	N.A.	N.A.	N.A.	N.A.	N.A.	N.A.	N.A.	N.A.	N.A.	N.A.
RS-L0200E 1200S NS	Soil	N.A.	N.A.	N.A.	N.A.	N.A.	N.A.	N.A.	N.A.	N.A.	N.A.	N.A.	N.A.	N.A.	N.A.	N.A.	N.A.	N.A.
RS-L0200E 1300S NS	Soil	N.A.	N.A.	N.A.	N.A.	N.A.	N.A.	N.A.	N.A.	N.A.	N.A.	N.A.	N.A.	N.A.	N.A.	N.A.	N.A.	N.A.
RS-L0200E 1400S	Soil	18	49	0.59	138	0.114	2	2.54	0.024	0.08	0.2	0.07	4.4	0.2	<0.05	8	0.6	<0.2
RS-L0200E 1500S NS	Soil	N.A.	N.A.	N.A.	N.A.	N.A.	N.A.	N.A.	N.A.	N.A.	N.A.	N.A.	N.A.	N.A.	N.A.	N.A.	N.A.	N.A.
RS-L0200E 1600S	Soil	10	36	0.47	128	0.084	2	2.35	0.018	0.05	0.1	0.06	3.1	0.1	<0.05	7	0.7	<0.2
RS-L0200E 1700S	Soil	9	51	0.58	108	0.133	1	2.88	0.015	0.06	<0.1	0.03	3.5	0.2	<0.05	9	<0.5	<0.2
RS-L0200E 1800S NS	Soil	N.A.	N.A.	N.A.	N.A.	N.A.	N.A.	N.A.	N.A.	N.A.	N.A.	N.A.	N.A.	N.A.	N.A.	N.A.	N.A.	N.A.
RS-L0300E 0000S	Soil	13	47	0.79	141	0.180	2	2.33	0.025	0.09	<0.1	0.01	5.7	<0.1	<0.05	7	<0.5	<0.2
RS-L0300E 0100S NS	Soil	N.A.	N.A.	N.A.	N.A.	N.A.	N.A.	N.A.	N.A.	N.A.	N.A.	N.A.	N.A.	N.A.	N.A.	N.A.	N.A.	N.A.
RS-L0300E 0200S NS	Soil	N.A.	N.A.	N.A.	N.A.	N.A.	N.A.	N.A.	N.A.	N.A.	N.A.	N.A.	N.A.	N.A.	N.A.	N.A.	N.A.	N.A.
RS-L0300E 0300S	Soil	9	43	0.56	127	0.125	1	2.35	0.016	0.06	<0.1	0.03	3.5	<0.1	<0.05	9	<0.5	<0.2
RS-L0300E 0400S	Soil	8	57	0.71	130	0.159	2	3.12	0.017	0.07	0.1	0.03	3.6	<0.1	<0.05	8	<0.5	<0.2
RS-L0300E 0500S	Soil	9	62	0.83	130	0.210	1	3.17	0.022	0.11	0.1	0.03	4.0	0.1	<0.05	8	<0.5	<0.2

This report supersedes all previous preliminary and final reports with this file number dated prior to the date on this certificate. Signature indicates final approval; preliminary reports are unsigned and should be used for reference only.

AcmeLabs Acme Analytical Laboratories (Vancouver) Ltd.
1020 Cordova St. East Vancouver BC V6A 4A3 Canada
Phone (604) 253-3158 Fax (604) 253-1716
www.acmelab.com

Client: **Nokuyukon Holdings Inc.**
110 Falcon Dr.
Whitehorse YT Y1A 6C7 Canada

Project: Ray South Grid
Report Date: September 29, 2010

CERTIFICATE OF ANALYSIS WHI10000352.1

	Method	1DX15	1DX15	1DX15	1DX15	1DX15	1DX15	1DX15	1DX15	1DX15	1DX15	1DX15	1DX15	1DX15	1DX15	1DX15	1DX15	1DX15	1DX15	1DX15	1DX15
	Analyte	Mo	Cu	Pb	Zn	Ag	Ni	Co	Mn	Fe	As	U	Au	Th	Sr	Cd	Sb	Bi	V	Ca	P
	Unit	ppm	ppm	ppm	ppm	ppm	ppm	ppm	ppm	%	ppm	ppm	ppb	ppm	ppm	ppm	ppm	ppm	ppm	%	%
	MDL	0.1	0.1	0.1	1	0.1	0.1	0.1	1	0.01	0.5	0.1	0.5	0.1	1	0.1	0.1	0.1	2	0.01	0.001
RS-L0300E 0600S	Soil	2.2	28.2	12.0	45	0.1	23.2	10.1	293	3.66	11.9	0.6	2.1	1.9	16	0.2	0.8	0.2	103	0.17	0.028
RS-L0300E 0700S NS	Soil	N.A.	N.A.	N.A.	N.A.	N.A.	N.A.	N.A.	N.A.	N.A.	N.A.	N.A.	N.A.	N.A.	N.A.	N.A.	N.A.	N.A.	N.A.	N.A.	N.A.
RS-L0300E 0800S	Soil	1.6	31.2	8.7	55	0.1	28.6	13.0	369	3.05	10.3	0.7	3.4	1.4	36	0.3	0.6	0.2	84	0.35	0.059
RS-L0300E 0900S NS	Soil	N.A.	N.A.	N.A.	N.A.	N.A.	N.A.	N.A.	N.A.	N.A.	N.A.	N.A.	N.A.	N.A.	N.A.	N.A.	N.A.	N.A.	N.A.	N.A.	N.A.
RS-L0300E 1000S NS	Soil	N.A.	N.A.	N.A.	N.A.	N.A.	N.A.	N.A.	N.A.	N.A.	N.A.	N.A.	N.A.	N.A.	N.A.	N.A.	N.A.	N.A.	N.A.	N.A.	N.A.
RS-L0300E 1100S NS	Soil	N.A.	N.A.	N.A.	N.A.	N.A.	N.A.	N.A.	N.A.	N.A.	N.A.	N.A.	N.A.	N.A.	N.A.	N.A.	N.A.	N.A.	N.A.	N.A.	N.A.
RS-L0300E 1200S NS	Soil	N.A.	N.A.	N.A.	N.A.	N.A.	N.A.	N.A.	N.A.	N.A.	N.A.	N.A.	N.A.	N.A.	N.A.	N.A.	N.A.	N.A.	N.A.	N.A.	N.A.
RS-L0300E 1300S	Soil	2.3	20.6	9.9	48	0.1	18.3	8.2	242	3.17	12.6	0.4	4.1	1.6	19	0.2	0.8	0.4	86	0.20	0.022
RS-L0300E 1400S	Soil	2.3	27.4	12.2	88	0.2	35.7	16.9	472	4.14	16.5	0.6	2.8	2.2	27	0.4	0.9	0.6	100	0.30	0.033
RS-L0300E 1500S NS	Soil	N.A.	N.A.	N.A.	N.A.	N.A.	N.A.	N.A.	N.A.	N.A.	N.A.	N.A.	N.A.	N.A.	N.A.	N.A.	N.A.	N.A.	N.A.	N.A.	N.A.
RS-L0300E 1600S NS	Soil	N.A.	N.A.	N.A.	N.A.	N.A.	N.A.	N.A.	N.A.	N.A.	N.A.	N.A.	N.A.	N.A.	N.A.	N.A.	N.A.	N.A.	N.A.	N.A.	N.A.
RS-L0300E 1700S NS	Soil	N.A.	N.A.	N.A.	N.A.	N.A.	N.A.	N.A.	N.A.	N.A.	N.A.	N.A.	N.A.	N.A.	N.A.	N.A.	N.A.	N.A.	N.A.	N.A.	N.A.
RS-L0300E 1800S NS	Soil	N.A.	N.A.	N.A.	N.A.	N.A.	N.A.	N.A.	N.A.	N.A.	N.A.	N.A.	N.A.	N.A.	N.A.	N.A.	N.A.	N.A.	N.A.	N.A.	N.A.
RS-L0300E 1900S NS	Soil	N.A.	N.A.	N.A.	N.A.	N.A.	N.A.	N.A.	N.A.	N.A.	N.A.	N.A.	N.A.	N.A.	N.A.	N.A.	N.A.	N.A.	N.A.	N.A.	N.A.
RS-L0400E 0000S	Soil	0.8	28.7	7.3	59	<0.1	29.0	13.9	536	2.94	9.1	0.6	6.7	2.6	38	0.2	0.4	0.1	85	0.47	0.075
RS-L0400E 0100S	Soil	2.2	20.1	12.4	36	<0.1	15.5	7.5	351	3.99	12.7	0.6	2.4	1.3	14	0.2	0.7	0.2	109	0.12	0.033
RS-L0400E 0200S	Soil	3.7	20.6	14.6	60	<0.1	20.4	10.3	453	5.06	16.9	0.5	2.0	2.1	17	0.3	1.1	0.3	135	0.13	0.036
RS-L0400E 0300S	Soil	1.6	31.4	10.4	74	<0.1	36.2	20.5	546	4.04	13.5	0.8	2.9	2.8	25	0.2	0.7	0.2	95	0.26	0.048
RS-L0400E 0400S	Soil	2.6	25.3	11.5	37	0.3	14.3	7.9	370	2.97	9.9	0.6	2.0	1.4	15	0.4	0.7	0.3	94	0.11	0.032
RS-L0400E 0500S	Soil	1.5	31.7	7.9	56	<0.1	29.4	12.8	404	3.12	10.9	0.6	9.3	2.3	33	0.3	0.8	0.2	85	0.37	0.057
RS-L0400E 0600S	Soil	1.6	37.0	8.5	62	<0.1	32.4	15.0	482	3.32	11.5	0.7	7.6	2.8	27	0.3	0.7	0.3	93	0.31	0.059
RS-L0400E 0700S	Soil	2.0	31.4	10.0	58	0.1	29.1	11.5	318	3.75	11.9	0.6	5.5	2.2	22	0.3	0.6	0.2	97	0.23	0.040
RS-L0400E 0800S NS	Soil	N.A.	N.A.	N.A.	N.A.	N.A.	N.A.	N.A.	N.A.	N.A.	N.A.	N.A.	N.A.	N.A.	N.A.	N.A.	N.A.	N.A.	N.A.	N.A.	N.A.
RS-L0400E 0900S NS	Soil	N.A.	N.A.	N.A.	N.A.	N.A.	N.A.	N.A.	N.A.	N.A.	N.A.	N.A.	N.A.	N.A.	N.A.	N.A.	N.A.	N.A.	N.A.	N.A.	N.A.
RS-L0400E 1000S NS	Soil	N.A.	N.A.	N.A.	N.A.	N.A.	N.A.	N.A.	N.A.	N.A.	N.A.	N.A.	N.A.	N.A.	N.A.	N.A.	N.A.	N.A.	N.A.	N.A.	N.A.
RS-L0400E 1100S NS	Soil	N.A.	N.A.	N.A.	N.A.	N.A.	N.A.	N.A.	N.A.	N.A.	N.A.	N.A.	N.A.	N.A.	N.A.	N.A.	N.A.	N.A.	N.A.	N.A.	N.A.
RS-L0400E 1200S NS	Soil	N.A.	N.A.	N.A.	N.A.	N.A.	N.A.	N.A.	N.A.	N.A.	N.A.	N.A.	N.A.	N.A.	N.A.	N.A.	N.A.	N.A.	N.A.	N.A.	N.A.
RS-L0400E 1300S NS	Soil	N.A.	N.A.	N.A.	N.A.	N.A.	N.A.	N.A.	N.A.	N.A.	N.A.	N.A.	N.A.	N.A.	N.A.	N.A.	N.A.	N.A.	N.A.	N.A.	N.A.
RS-L0400E 1400S NS	Soil	N.A.	N.A.	N.A.	N.A.	N.A.	N.A.	N.A.	N.A.	N.A.	N.A.	N.A.	N.A.	N.A.	N.A.	N.A.	N.A.	N.A.	N.A.	N.A.	N.A.
RS-L0400E 1500S NS	Soil	N.A.	N.A.	N.A.	N.A.	N.A.	N.A.	N.A.	N.A.	N.A.	N.A.	N.A.	N.A.	N.A.	N.A.	N.A.	N.A.	N.A.	N.A.	N.A.	N.A.

This report supersedes all previous preliminary and final reports with this file number dated prior to the date on this certificate. Signature indicates final approval; preliminary reports are unsigned and should be used for reference only.

AcmeLabs Acme Analytical Laboratories (Vancouver) Ltd.
1020 Cordova St. East Vancouver BC V6A 4A3 Canada
Phone (604) 253-3158 Fax (604) 253-1716
www.acmelab.com

Client: **Nokuyukon Holdings Inc.**
110 Falcon Dr.
Whitehorse YT Y1A 6C7 Canada

Project: Ray South Grid
Report Date: September 29, 2010

CERTIFICATE OF ANALYSIS WHI10000352.1

	Method	1DX15	1DX15	1DX15	1DX15	1DX15	1DX15	1DX15	1DX15	1DX15	1DX15	1DX15	1DX15	1DX15	1DX15	1DX15	1DX15	1DX15
	Analyte	La	Cr	Mg	Ba	Ti	B	Al	Na	K	W	Hg	Sc	Tl	S	Ga	Se	Te
	Unit	ppm	ppm	%	ppm	%	ppm	%	%	%	ppm	ppm	ppm	ppm	%	ppm	ppm	ppm
	MDL	1	1	0.01	1	0.001	1	0.01	0.001	0.01	0.1	0.01	0.1	0.1	0.05	1	0.5	0.2
RS-L0300E 0600S	Soil	9	42	0.41	93	0.121	<1	2.05	0.019	0.05	<0.1	0.04	3.0	0.1	<0.05	9	<0.5	<0.2
RS-L0300E 0700S NS	Soil	N.A.	N.A.	N.A.	N.A.	N.A.	N.A.	N.A.	N.A.	N.A.	N.A.	N.A.	N.A.	N.A.	N.A.	N.A.	N.A.	N.A.
RS-L0300E 0800S	Soil	11	43	0.61	168	0.115	1	2.41	0.022	0.06	0.1	0.03	3.6	0.1	<0.05	7	<0.5	<0.2
RS-L0300E 0900S NS	Soil	N.A.	N.A.	N.A.	N.A.	N.A.	N.A.	N.A.	N.A.	N.A.	N.A.	N.A.	N.A.	N.A.	N.A.	N.A.	N.A.	N.A.
RS-L0300E 1000S NS	Soil	N.A.	N.A.	N.A.	N.A.	N.A.	N.A.	N.A.	N.A.	N.A.	N.A.	N.A.	N.A.	N.A.	N.A.	N.A.	N.A.	N.A.
RS-L0300E 1100S NS	Soil	N.A.	N.A.	N.A.	N.A.	N.A.	N.A.	N.A.	N.A.	N.A.	N.A.	N.A.	N.A.	N.A.	N.A.	N.A.	N.A.	N.A.
RS-L0300E 1200S NS	Soil	N.A.	N.A.	N.A.	N.A.	N.A.	N.A.	N.A.	N.A.	N.A.	N.A.	N.A.	N.A.	N.A.	N.A.	N.A.	N.A.	N.A.
RS-L0300E 1300S	Soil	7	32	0.34	84	0.098	<1	1.77	0.015	0.04	<0.1	0.02	2.4	<0.1	<0.05	8	<0.5	<0.2
RS-L0300E 1400S	Soil	8	50	0.65	142	0.125	1	2.77	0.014	0.05	<0.1	0.02	3.4	0.1	<0.05	9	<0.5	<0.2
RS-L0300E 1500S NS	Soil	N.A.	N.A.	N.A.	N.A.	N.A.	N.A.	N.A.	N.A.	N.A.	N.A.	N.A.	N.A.	N.A.	N.A.	N.A.	N.A.	N.A.
RS-L0300E 1600S NS	Soil	N.A.	N.A.	N.A.	N.A.	N.A.	N.A.	N.A.	N.A.	N.A.	N.A.	N.A.	N.A.	N.A.	N.A.	N.A.	N.A.	N.A.
RS-L0300E 1700S NS	Soil	N.A.	N.A.	N.A.	N.A.	N.A.	N.A.	N.A.	N.A.	N.A.	N.A.	N.A.	N.A.	N.A.	N.A.	N.A.	N.A.	N.A.
RS-L0300E 1800S NS	Soil	N.A.	N.A.	N.A.	N.A.	N.A.	N.A.	N.A.	N.A.	N.A.	N.A.	N.A.	N.A.	N.A.	N.A.	N.A.	N.A.	N.A.
RS-L0300E 1900S NS	Soil	N.A.	N.A.	N.A.	N.A.	N.A.	N.A.	N.A.	N.A.	N.A.	N.A.	N.A.	N.A.	N.A.	N.A.	N.A.	N.A.	N.A.
RS-L0400E 0000S	Soil	11	39	0.71	111	0.170	2	2.01	0.023	0.08	0.2	0.02	4.3	<0.1	<0.05	6	<0.5	<0.2
RS-L0400E 0100S	Soil	8	38	0.32	73	0.153	1	2.09	0.012	0.04	<0.1	0.04	2.8	<0.1	<0.05	11	0.5	<0.2
RS-L0400E 0200S	Soil	8	46	0.51	104	0.158	1	2.04	0.012	0.05	<0.1	0.02	2.9	0.1	<0.05	13	<0.5	<0.2
RS-L0400E 0300S	Soil	11	52	0.74	142	0.157	2	3.26	0.018	0.06	0.1	0.05	4.6	0.1	<0.05	10	0.5	<0.2
RS-L0400E 0400S	Soil	8	30	0.28	76	0.101	<1	1.54	0.013	0.05	0.1	0.03	2.0	0.1	<0.05	9	<0.5	<0.2
RS-L0400E 0500S	Soil	9	41	0.57	137	0.144	2	2.05	0.020	0.07	0.3	0.03	3.1	<0.1	<0.05	7	<0.5	<0.2
RS-L0400E 0600S	Soil	10	47	0.72	124	0.166	2	2.65	0.021	0.08	0.3	0.03	3.8	0.1	<0.05	7	<0.5	<0.2
RS-L0400E 0700S	Soil	8	44	0.60	105	0.148	1	2.37	0.016	0.06	0.2	0.05	3.2	<0.1	<0.05	8	<0.5	<0.2
RS-L0400E 0800S NS	Soil	N.A.	N.A.	N.A.	N.A.	N.A.	N.A.	N.A.	N.A.	N.A.	N.A.	N.A.	N.A.	N.A.	N.A.	N.A.	N.A.	N.A.
RS-L0400E 0900S NS	Soil	N.A.	N.A.	N.A.	N.A.	N.A.	N.A.	N.A.	N.A.	N.A.	N.A.	N.A.	N.A.	N.A.	N.A.	N.A.	N.A.	N.A.
RS-L0400E 1000S NS	Soil	N.A.	N.A.	N.A.	N.A.	N.A.	N.A.	N.A.	N.A.	N.A.	N.A.	N.A.	N.A.	N.A.	N.A.	N.A.	N.A.	N.A.
RS-L0400E 1100S NS	Soil	N.A.	N.A.	N.A.	N.A.	N.A.	N.A.	N.A.	N.A.	N.A.	N.A.	N.A.	N.A.	N.A.	N.A.	N.A.	N.A.	N.A.
RS-L0400E 1200S NS	Soil	N.A.	N.A.	N.A.	N.A.	N.A.	N.A.	N.A.	N.A.	N.A.	N.A.	N.A.	N.A.	N.A.	N.A.	N.A.	N.A.	N.A.
RS-L0400E 1300S NS	Soil	N.A.	N.A.	N.A.	N.A.	N.A.	N.A.	N.A.	N.A.	N.A.	N.A.	N.A.	N.A.	N.A.	N.A.	N.A.	N.A.	N.A.
RS-L0400E 1400S NS	Soil	N.A.	N.A.	N.A.	N.A.	N.A.	N.A.	N.A.	N.A.	N.A.	N.A.	N.A.	N.A.	N.A.	N.A.	N.A.	N.A.	N.A.
RS-L0400E 1500S NS	Soil	N.A.	N.A.	N.A.	N.A.	N.A.	N.A.	N.A.	N.A.	N.A.	N.A.	N.A.	N.A.	N.A.	N.A.	N.A.	N.A.	N.A.

This report supersedes all previous preliminary and final reports with this file number dated prior to the date on this certificate. Signature indicates final approval; preliminary reports are unsigned and should be used for reference only.

AcmeLabs Acme Analytical Laboratories (Vancouver) Ltd.
1020 Cordova St. East Vancouver BC V6A 4A3 Canada
Phone (604) 253-3158 Fax (604) 253-1716
www.acmelab.com

Client: **Nokuyukon Holdings Inc.**
110 Falcon Dr.
Whitehorse YT Y1A 6C7 Canada

Project: Ray South Grid
Report Date: September 29, 2010

CERTIFICATE OF ANALYSIS WHI10000352.1

	Method	1DX15	1DX15	1DX15	1DX15	1DX15	1DX15	1DX15	1DX15	1DX15	1DX15	1DX15	1DX15	1DX15	1DX15	1DX15	1DX15	1DX15	1DX15	1DX15	1DX15
	Analyte	Mo	Cu	Pb	Zn	Ag	Ni	Co	Mn	Fe	As	U	Au	Th	Sr	Cd	Sb	Bi	V	Ca	P
	Unit	ppm	ppm	ppm	ppm	ppm	ppm	ppm	ppm	%	ppm	ppm	ppb	ppm	ppm	ppm	ppm	ppm	ppm	%	%
	MDL	0.1	0.1	0.1	1	0.1	0.1	0.1	1	0.01	0.5	0.1	0.5	0.1	1	0.1	0.1	0.1	2	0.01	0.001
RS-L0400E 1600S NS	Soil	N.A.	N.A.	N.A.	N.A.	N.A.	N.A.	N.A.	N.A.	N.A.	N.A.	N.A.	N.A.	N.A.	N.A.	N.A.	N.A.	N.A.	N.A.	N.A.	N.A.
RS-L0400E 1700S NS	Soil	N.A.	N.A.	N.A.	N.A.	N.A.	N.A.	N.A.	N.A.	N.A.	N.A.	N.A.	N.A.	N.A.	N.A.	N.A.	N.A.	N.A.	N.A.	N.A.	N.A.
RS-L0400E 1800S NS	Soil	N.A.	N.A.	N.A.	N.A.	N.A.	N.A.	N.A.	N.A.	N.A.	N.A.	N.A.	N.A.	N.A.	N.A.	N.A.	N.A.	N.A.	N.A.	N.A.	N.A.
RS-L0400E 1900S	Soil	2.0	28.4	17.8	98	0.4	28.6	14.0	306	4.20	45.0	0.6	3.8	2.1	20	0.5	1.4	0.4	108	0.23	0.043
RS-L0500E 0000S	Soil	1.1	26.1	6.9	57	<0.1	34.9	16.7	461	3.65	10.5	0.5	3.7	2.8	18	0.1	0.6	0.1	86	0.21	0.027
RS-L0500E 0100S	Soil	1.6	21.7	9.3	51	0.1	25.1	10.9	322	3.73	11.1	0.6	1.7	2.2	18	0.2	0.8	0.2	85	0.18	0.034
RS-L0500E 0200S NS	Soil	N.A.	N.A.	N.A.	N.A.	N.A.	N.A.	N.A.	N.A.	N.A.	N.A.	N.A.	N.A.	N.A.	N.A.	N.A.	N.A.	N.A.	N.A.	N.A.	N.A.
RS-L0500E 0300S NS	Soil	N.A.	N.A.	N.A.	N.A.	N.A.	N.A.	N.A.	N.A.	N.A.	N.A.	N.A.	N.A.	N.A.	N.A.	N.A.	N.A.	N.A.	N.A.	N.A.	N.A.
RS-L0500E 0400S	Soil	1.3	32.7	7.3	46	<0.1	20.3	9.6	340	3.00	8.2	0.6	2.1	1.9	17	0.2	0.5	0.2	77	0.20	0.036
RS-L0500E 0500S NS	Soil	N.A.	N.A.	N.A.	N.A.	N.A.	N.A.	N.A.	N.A.	N.A.	N.A.	N.A.	N.A.	N.A.	N.A.	N.A.	N.A.	N.A.	N.A.	N.A.	N.A.
RS-L0500E 0600S	Soil	1.7	36.6	8.6	60	0.2	26.1	13.8	526	3.75	10.0	0.5	3.2	1.9	18	0.2	0.5	0.2	96	0.19	0.030
RS-L0500E 0700S NS	Soil	N.A.	N.A.	N.A.	N.A.	N.A.	N.A.	N.A.	N.A.	N.A.	N.A.	N.A.	N.A.	N.A.	N.A.	N.A.	N.A.	N.A.	N.A.	N.A.	N.A.
RS-L0500E 0800S	Soil	8.8	53.3	9.4	63	0.3	22.1	10.3	290	2.59	27.8	2.5	5.0	2.4	33	0.3	1.6	0.5	82	0.42	0.079
RS-L0500E 0900S NS	Soil	N.A.	N.A.	N.A.	N.A.	N.A.	N.A.	N.A.	N.A.	N.A.	N.A.	N.A.	N.A.	N.A.	N.A.	N.A.	N.A.	N.A.	N.A.	N.A.	N.A.
RS-L0500E 1000S NS	Soil	N.A.	N.A.	N.A.	N.A.	N.A.	N.A.	N.A.	N.A.	N.A.	N.A.	N.A.	N.A.	N.A.	N.A.	N.A.	N.A.	N.A.	N.A.	N.A.	N.A.
RS-L0500E 1100S NS	Soil	N.A.	N.A.	N.A.	N.A.	N.A.	N.A.	N.A.	N.A.	N.A.	N.A.	N.A.	N.A.	N.A.	N.A.	N.A.	N.A.	N.A.	N.A.	N.A.	N.A.
RS-L0500E 1200S NS	Soil	N.A.	N.A.	N.A.	N.A.	N.A.	N.A.	N.A.	N.A.	N.A.	N.A.	N.A.	N.A.	N.A.	N.A.	N.A.	N.A.	N.A.	N.A.	N.A.	N.A.
RS-L0500E 1300S NS	Soil	N.A.	N.A.	N.A.	N.A.	N.A.	N.A.	N.A.	N.A.	N.A.	N.A.	N.A.	N.A.	N.A.	N.A.	N.A.	N.A.	N.A.	N.A.	N.A.	N.A.
RS-L0500E 1400S NS	Soil	N.A.	N.A.	N.A.	N.A.	N.A.	N.A.	N.A.	N.A.	N.A.	N.A.	N.A.	N.A.	N.A.	N.A.	N.A.	N.A.	N.A.	N.A.	N.A.	N.A.
RS-L0500E 1500S NS	Soil	N.A.	N.A.	N.A.	N.A.	N.A.	N.A.	N.A.	N.A.	N.A.	N.A.	N.A.	N.A.	N.A.	N.A.	N.A.	N.A.	N.A.	N.A.	N.A.	N.A.
RS-L0500E 1600S NS	Soil	N.A.	N.A.	N.A.	N.A.	N.A.	N.A.	N.A.	N.A.	N.A.	N.A.	N.A.	N.A.	N.A.	N.A.	N.A.	N.A.	N.A.	N.A.	N.A.	N.A.
RS-L0500E 1700S NS	Soil	N.A.	N.A.	N.A.	N.A.	N.A.	N.A.	N.A.	N.A.	N.A.	N.A.	N.A.	N.A.	N.A.	N.A.	N.A.	N.A.	N.A.	N.A.	N.A.	N.A.
RS-L0500E 1800S NS	Soil	N.A.	N.A.	N.A.	N.A.	N.A.	N.A.	N.A.	N.A.	N.A.	N.A.	N.A.	N.A.	N.A.	N.A.	N.A.	N.A.	N.A.	N.A.	N.A.	N.A.
RS-L0500E 1900S NS	Soil	N.A.	N.A.	N.A.	N.A.	N.A.	N.A.	N.A.	N.A.	N.A.	N.A.	N.A.	N.A.	N.A.	N.A.	N.A.	N.A.	N.A.	N.A.	N.A.	N.A.
RS-L0500E 2000S NS	Soil	N.A.	N.A.	N.A.	N.A.	N.A.	N.A.	N.A.	N.A.	N.A.	N.A.	N.A.	N.A.	N.A.	N.A.	N.A.	N.A.	N.A.	N.A.	N.A.	N.A.
RS-L0600E 0000S	Soil	0.8	39.0	6.2	47	<0.1	21.1	10.4	243	3.30	6.1	0.6	4.2	1.8	34	0.1	0.4	0.2	82	0.40	0.067
RS-L0600E 0100S	Soil	1.3	24.1	8.0	56	<0.1	32.9	15.1	430	3.42	9.3	0.5	4.8	2.5	23	0.3	0.6	0.2	78	0.24	0.037
RS-L0600E 0200S	Soil	1.6	19.3	8.3	38	0.1	11.0	4.7	282	2.43	8.0	0.5	2.2	1.1	27	0.2	0.4	0.2	74	0.46	0.032
RS-L0600E 0300S NS	Soil	N.A.	N.A.	N.A.	N.A.	N.A.	N.A.	N.A.	N.A.	N.A.	N.A.	N.A.	N.A.	N.A.	N.A.	N.A.	N.A.	N.A.	N.A.	N.A.	N.A.
RS-L0600E 0400S	Soil	1.6	69.5	8.1	56	0.3	30.4	11.9	339	4.07	11.1	0.6	4.8	2.2	22	0.2	0.7	0.2	99	0.23	0.041

This report supersedes all previous preliminary and final reports with this file number dated prior to the date on this certificate. Signature indicates final approval; preliminary reports are unsigned and should be used for reference only.

AcmeLabs Acme Analytical Laboratories (Vancouver) Ltd.
1020 Cordova St. East Vancouver BC V6A 4A3 Canada
Phone (604) 253-3158 Fax (604) 253-1716
www.acmelab.com

Client: **Nokuyukon Holdings Inc.**
110 Falcon Dr.
Whitehorse YT Y1A 6C7 Canada

Project: Ray South Grid
Report Date: September 29, 2010

CERTIFICATE OF ANALYSIS WHI10000352.1

	Method	1DX15	1DX15	1DX15	1DX15	1DX15	1DX15	1DX15	1DX15	1DX15	1DX15	1DX15	1DX15	1DX15	1DX15	1DX15	1DX15	1DX15
	Analyte	La	Cr	Mg	Ba	Ti	B	Al	Na	K	W	Hg	Sc	Tl	S	Ga	Se	Te
	Unit	ppm	ppm	%	ppm	%	ppm	%	%	%	ppm	ppm	ppm	ppm	%	ppm	ppm	ppm
	MDL	1	1	0.01	1	0.001	1	0.01	0.001	0.01	0.1	0.01	0.1	0.1	0.05	1	0.5	0.2
RS-L0400E 1600S NS	Soil	N.A.	N.A.	N.A.	N.A.	N.A.	N.A.	N.A.	N.A.	N.A.	N.A.	N.A.	N.A.	N.A.	N.A.	N.A.	N.A.	N.A.
RS-L0400E 1700S NS	Soil	N.A.	N.A.	N.A.	N.A.	N.A.	N.A.	N.A.	N.A.	N.A.	N.A.	N.A.	N.A.	N.A.	N.A.	N.A.	N.A.	N.A.
RS-L0400E 1800S NS	Soil	N.A.	N.A.	N.A.	N.A.	N.A.	N.A.	N.A.	N.A.	N.A.	N.A.	N.A.	N.A.	N.A.	N.A.	N.A.	N.A.	N.A.
RS-L0400E 1900S	Soil	8	50	0.52	85	0.108	1	3.09	0.016	0.05	0.1	0.05	3.4	0.1	<0.05	10	<0.5	<0.2
RS-L0500E 0000S	Soil	7	42	0.71	143	0.129	2	2.75	0.013	0.07	0.1	0.02	4.0	0.1	<0.05	8	<0.5	<0.2
RS-L0500E 0100S	Soil	7	37	0.69	113	0.096	2	3.28	0.014	0.04	0.1	0.03	3.0	0.1	<0.05	9	<0.5	<0.2
RS-L0500E 0200S NS	Soil	N.A.	N.A.	N.A.	N.A.	N.A.	N.A.	N.A.	N.A.	N.A.	N.A.	N.A.	N.A.	N.A.	N.A.	N.A.	N.A.	N.A.
RS-L0500E 0300S NS	Soil	N.A.	N.A.	N.A.	N.A.	N.A.	N.A.	N.A.	N.A.	N.A.	N.A.	N.A.	N.A.	N.A.	N.A.	N.A.	N.A.	N.A.
RS-L0500E 0400S	Soil	7	33	0.52	94	0.097	2	2.34	0.014	0.04	0.2	0.04	2.8	0.1	<0.05	8	<0.5	<0.2
RS-L0500E 0500S NS	Soil	N.A.	N.A.	N.A.	N.A.	N.A.	N.A.	N.A.	N.A.	N.A.	N.A.	N.A.	N.A.	N.A.	N.A.	N.A.	N.A.	N.A.
RS-L0500E 0600S	Soil	6	39	0.67	101	0.118	2	2.53	0.014	0.05	0.2	0.03	2.9	0.1	<0.05	9	<0.5	<0.2
RS-L0500E 0700S NS	Soil	N.A.	N.A.	N.A.	N.A.	N.A.	N.A.	N.A.	N.A.	N.A.	N.A.	N.A.	N.A.	N.A.	N.A.	N.A.	N.A.	N.A.
RS-L0500E 0800S	Soil	12	37	0.69	138	0.088	2	2.01	0.015	0.09	1.1	0.03	3.3	0.1	<0.05	7	<0.5	<0.2
RS-L0500E 0900S NS	Soil	N.A.	N.A.	N.A.	N.A.	N.A.	N.A.	N.A.	N.A.	N.A.	N.A.	N.A.	N.A.	N.A.	N.A.	N.A.	N.A.	N.A.
RS-L0500E 1000S NS	Soil	N.A.	N.A.	N.A.	N.A.	N.A.	N.A.	N.A.	N.A.	N.A.	N.A.	N.A.	N.A.	N.A.	N.A.	N.A.	N.A.	N.A.
RS-L0500E 1100S NS	Soil	N.A.	N.A.	N.A.	N.A.	N.A.	N.A.	N.A.	N.A.	N.A.	N.A.	N.A.	N.A.	N.A.	N.A.	N.A.	N.A.	N.A.
RS-L0500E 1200S NS	Soil	N.A.	N.A.	N.A.	N.A.	N.A.	N.A.	N.A.	N.A.	N.A.	N.A.	N.A.	N.A.	N.A.	N.A.	N.A.	N.A.	N.A.
RS-L0500E 1300S NS	Soil	N.A.	N.A.	N.A.	N.A.	N.A.	N.A.	N.A.	N.A.	N.A.	N.A.	N.A.	N.A.	N.A.	N.A.	N.A.	N.A.	N.A.
RS-L0500E 1400S NS	Soil	N.A.	N.A.	N.A.	N.A.	N.A.	N.A.	N.A.	N.A.	N.A.	N.A.	N.A.	N.A.	N.A.	N.A.	N.A.	N.A.	N.A.
RS-L0500E 1500S NS	Soil	N.A.	N.A.	N.A.	N.A.	N.A.	N.A.	N.A.	N.A.	N.A.	N.A.	N.A.	N.A.	N.A.	N.A.	N.A.	N.A.	N.A.
RS-L0500E 1600S NS	Soil	N.A.	N.A.	N.A.	N.A.	N.A.	N.A.	N.A.	N.A.	N.A.	N.A.	N.A.	N.A.	N.A.	N.A.	N.A.	N.A.	N.A.
RS-L0500E 1700S NS	Soil	N.A.	N.A.	N.A.	N.A.	N.A.	N.A.	N.A.	N.A.	N.A.	N.A.	N.A.	N.A.	N.A.	N.A.	N.A.	N.A.	N.A.
RS-L0500E 1800S NS	Soil	N.A.	N.A.	N.A.	N.A.	N.A.	N.A.	N.A.	N.A.	N.A.	N.A.	N.A.	N.A.	N.A.	N.A.	N.A.	N.A.	N.A.
RS-L0500E 1900S NS	Soil	N.A.	N.A.	N.A.	N.A.	N.A.	N.A.	N.A.	N.A.	N.A.	N.A.	N.A.	N.A.	N.A.	N.A.	N.A.	N.A.	N.A.
RS-L0500E 2000S NS	Soil	N.A.	N.A.	N.A.	N.A.	N.A.	N.A.	N.A.	N.A.	N.A.	N.A.	N.A.	N.A.	N.A.	N.A.	N.A.	N.A.	N.A.
RS-L0600E 0000S	Soil	10	37	0.64	130	0.120	3	2.09	0.017	0.09	0.3	0.02	4.2	0.2	<0.05	7	<0.5	<0.2
RS-L0600E 0100S	Soil	7	46	0.79	133	0.116	3	3.34	0.015	0.06	0.1	0.03	2.9	0.2	<0.05	8	<0.5	<0.2
RS-L0600E 0200S	Soil	5	23	0.28	65	0.082	2	1.48	0.013	0.04	0.1	0.04	1.8	<0.1	<0.05	7	<0.5	<0.2
RS-L0600E 0300S NS	Soil	N.A.	N.A.	N.A.	N.A.	N.A.	N.A.	N.A.	N.A.	N.A.	N.A.	N.A.	N.A.	N.A.	N.A.	N.A.	N.A.	N.A.
RS-L0600E 0400S	Soil	7	45	0.74	111	0.120	2	3.40	0.016	0.05	0.4	0.04	3.7	0.2	<0.05	8	<0.5	<0.2

This report supersedes all previous preliminary and final reports with this file number dated prior to the date on this certificate. Signature indicates final approval; preliminary reports are unsigned and should be used for reference only.

AcmeLabs Acme Analytical Laboratories (Vancouver) Ltd.
1020 Cordova St. East Vancouver BC V6A 4A3 Canada
Phone (604) 253-3158 Fax (604) 253-1716
www.acmelab.com

Client: **Nokuyukon Holdings Inc.**
110 Falcon Dr.
Whitehorse YT Y1A 6C7 Canada

Project: Ray South Grid
Report Date: September 29, 2010

CERTIFICATE OF ANALYSIS WHI10000352.1

	Method	1DX15	1DX15	1DX15	1DX15	1DX15	1DX15	1DX15	1DX15	1DX15	1DX15	1DX15	1DX15	1DX15	1DX15	1DX15	1DX15	1DX15	1DX15	1DX15	1DX15
	Analyte	Mo	Cu	Pb	Zn	Ag	Ni	Co	Mn	Fe	As	U	Au	Th	Sr	Cd	Sb	Bi	V	Ca	P
	Unit	ppm	ppm	ppm	ppm	ppm	ppm	ppm	ppm	%	ppm	ppm	ppb	ppm	ppm	ppm	ppm	ppm	ppm	%	%
	MDL	0.1	0.1	0.1	1	0.1	0.1	0.1	1	0.01	0.5	0.1	0.5	0.1	1	0.1	0.1	0.1	2	0.01	0.001
RS-L0600E 0500S	Soil	1.8	24.9	8.3	53	0.1	22.5	10.5	315	3.65	10.2	0.6	1.1	1.8	17	0.2	0.6	0.2	89	0.18	0.043
RS-L0600E 0600S	Soil	1.0	29.0	6.9	42	<0.1	21.3	9.0	186	3.16	5.8	0.5	0.6	1.1	13	0.3	0.6	0.2	69	0.16	0.047
RS-L0600E 0700S NS	Soil	N.A.	N.A.	N.A.	N.A.	N.A.	N.A.	N.A.	N.A.	N.A.	N.A.	N.A.	N.A.	N.A.	N.A.	N.A.	N.A.	N.A.	N.A.	N.A.	N.A.
RS-L0600E 0800S	Soil	5.1	27.7	11.4	63	0.3	16.5	8.8	425	2.27	17.6	1.4	2.6	0.5	44	0.5	1.2	0.7	57	0.37	0.078
RS-L0600E 0900S NS	Soil	N.A.	N.A.	N.A.	N.A.	N.A.	N.A.	N.A.	N.A.	N.A.	N.A.	N.A.	N.A.	N.A.	N.A.	N.A.	N.A.	N.A.	N.A.	N.A.	N.A.
RS-L0600E 1000S	Soil	1.2	24.6	9.4	35	0.2	12.3	4.1	98	1.77	12.2	0.5	7.3	0.3	18	0.2	0.6	2.0	36	0.19	0.069
RS-L0600E 1100S NS	Soil	N.A.	N.A.	N.A.	N.A.	N.A.	N.A.	N.A.	N.A.	N.A.	N.A.	N.A.	N.A.	N.A.	N.A.	N.A.	N.A.	N.A.	N.A.	N.A.	N.A.
RS-L0600E 1200S	Soil	2.0	54.4	12.6	69	0.3	23.8	20.5	953	3.26	26.5	0.9	6.2	1.0	35	0.4	1.7	5.0	73	0.33	0.088
RS-L0600E 1300S NS	Soil	N.A.	N.A.	N.A.	N.A.	N.A.	N.A.	N.A.	N.A.	N.A.	N.A.	N.A.	N.A.	N.A.	N.A.	N.A.	N.A.	N.A.	N.A.	N.A.	N.A.
RS-L0600E 1400S NS	Soil	N.A.	N.A.	N.A.	N.A.	N.A.	N.A.	N.A.	N.A.	N.A.	N.A.	N.A.	N.A.	N.A.	N.A.	N.A.	N.A.	N.A.	N.A.	N.A.	N.A.
RS-L0600E 1500S NS	Soil	N.A.	N.A.	N.A.	N.A.	N.A.	N.A.	N.A.	N.A.	N.A.	N.A.	N.A.	N.A.	N.A.	N.A.	N.A.	N.A.	N.A.	N.A.	N.A.	N.A.
RS-L0600E 1600S	Soil	2.3	23.0	11.4	68	0.3	22.3	9.3	268	4.38	13.6	0.5	3.9	1.7	17	0.4	0.8	0.6	125	0.20	0.028
RS-L0600E 1700S	Soil	2.5	31.9	9.1	30	0.2	12.1	4.5	109	2.29	8.5	0.6	1.5	1.4	14	0.2	0.6	0.3	80	0.11	0.019
RS-L0600E 1800S NS	Soil	N.A.	N.A.	N.A.	N.A.	N.A.	N.A.	N.A.	N.A.	N.A.	N.A.	N.A.	N.A.	N.A.	N.A.	N.A.	N.A.	N.A.	N.A.	N.A.	N.A.
RS-L0600E 1900S NS	Soil	N.A.	N.A.	N.A.	N.A.	N.A.	N.A.	N.A.	N.A.	N.A.	N.A.	N.A.	N.A.	N.A.	N.A.	N.A.	N.A.	N.A.	N.A.	N.A.	N.A.
RS-L0600E 2000S NS	Soil	N.A.	N.A.	N.A.	N.A.	N.A.	N.A.	N.A.	N.A.	N.A.	N.A.	N.A.	N.A.	N.A.	N.A.	N.A.	N.A.	N.A.	N.A.	N.A.	N.A.
RS-L0700E 0000S	Soil	1.6	21.0	9.7	55	<0.1	26.7	13.5	436	3.79	9.7	0.7	1.0	2.5	17	0.1	0.7	0.2	97	0.20	0.037
RS-L0700E 0100S	Soil	2.9	467.2	11.8	67	0.4	38.1	20.5	514	4.46	11.5	0.9	32.5	3.0	25	0.3	0.6	0.3	107	0.26	0.042
RS-L0700E 0200S NS	Soil	N.A.	N.A.	N.A.	N.A.	N.A.	N.A.	N.A.	N.A.	N.A.	N.A.	N.A.	N.A.	N.A.	N.A.	N.A.	N.A.	N.A.	N.A.	N.A.	N.A.
RS-L0700E 0300S NS	Soil	N.A.	N.A.	N.A.	N.A.	N.A.	N.A.	N.A.	N.A.	N.A.	N.A.	N.A.	N.A.	N.A.	N.A.	N.A.	N.A.	N.A.	N.A.	N.A.	N.A.
RS-L0700E 0400S	Soil	2.6	124.3	7.2	57	0.5	26.2	15.1	674	3.32	7.8	0.7	8.7	1.3	44	0.3	0.5	0.3	86	0.40	0.073
RS-L0700E 0500S	Soil	1.4	29.5	5.9	21	0.2	9.0	2.8	77	1.66	5.2	0.5	1.2	0.2	13	0.2	0.4	0.2	47	0.09	0.040
RS-L0700E 0600S	Soil	1.2	58.8	6.6	51	0.1	24.8	10.2	232	3.25	7.1	0.8	4.4	2.1	16	0.3	0.4	0.2	92	0.23	0.089
RS-L0700E 0700S NS	Soil	N.A.	N.A.	N.A.	N.A.	N.A.	N.A.	N.A.	N.A.	N.A.	N.A.	N.A.	N.A.	N.A.	N.A.	N.A.	N.A.	N.A.	N.A.	N.A.	N.A.
RS-L0700E 0800S	Soil	20.1	24.7	8.0	49	0.2	19.5	7.9	288	2.51	20.2	6.6	2.5	1.0	40	0.2	0.8	0.2	60	0.41	0.076
RS-L0700E 0900S NS	Soil	N.A.	N.A.	N.A.	N.A.	N.A.	N.A.	N.A.	N.A.	N.A.	N.A.	N.A.	N.A.	N.A.	N.A.	N.A.	N.A.	N.A.	N.A.	N.A.	N.A.
RS-L0700E 1000S	Soil	0.5	13.4	5.1	8	0.1	3.8	1.0	34	0.79	2.8	0.4	1.7	<0.1	9	<0.1	0.3	0.6	15	0.06	0.054
RS-L0700E 1100S NS	Soil	N.A.	N.A.	N.A.	N.A.	N.A.	N.A.	N.A.	N.A.	N.A.	N.A.	N.A.	N.A.	N.A.	N.A.	N.A.	N.A.	N.A.	N.A.	N.A.	N.A.
RS-L0700E 1200S	Soil	2.6	50.2	10.7	53	0.3	22.7	20.9	811	3.26	25.5	0.7	6.1	0.6	34	0.2	1.7	3.5	74	0.30	0.101
RS-L0700E 1300S NS	Soil	N.A.	N.A.	N.A.	N.A.	N.A.	N.A.	N.A.	N.A.	N.A.	N.A.	N.A.	N.A.	N.A.	N.A.	N.A.	N.A.	N.A.	N.A.	N.A.	N.A.

This report supersedes all previous preliminary and final reports with this file number dated prior to the date on this certificate. Signature indicates final approval; preliminary reports are unsigned and should be used for reference only.

AcmeLabs Acme Analytical Laboratories (Vancouver) Ltd.
1020 Cordova St. East Vancouver BC V6A 4A3 Canada
Phone (604) 253-3158 Fax (604) 253-1716
www.acmelab.com

Client: **Nokuyukon Holdings Inc.**
110 Falcon Dr.
Whitehorse YT Y1A 6C7 Canada

Project: Ray South Grid
Report Date: September 29, 2010

CERTIFICATE OF ANALYSIS WHI10000352.1

		Method	1DX15	1DX15	1DX15	1DX15	1DX15	1DX15	1DX15	1DX15	1DX15	1DX15	1DX15	1DX15	1DX15	1DX15	1DX15	1DX15	1DX15
		Analyte	La	Cr	Mg	Ba	Ti	B	Al	Na	K	W	Hg	Sc	Tl	S	Ga	Se	Te
		Unit	ppm	ppm	%	ppm	%	ppm	%	%	%	ppm	ppm	ppm	ppm	%	ppm	ppm	ppm
		MDL	1	1	0.01	1	0.001	1	0.01	0.001	0.01	0.1	0.01	0.1	0.1	0.05	1	0.5	0.2
RS-L0600E 0500S	Soil		6	41	0.60	115	0.088	2	2.64	0.011	0.04	<0.1	0.04	3.2	0.1	<0.05	8	<0.5	<0.2
RS-L0600E 0600S	Soil		8	37	0.30	103	0.070	1	1.87	0.014	0.04	0.1	0.02	2.4	0.1	<0.05	8	<0.5	<0.2
RS-L0600E 0700S NS	Soil		N.A.	N.A.	N.A.	N.A.	N.A.	N.A.	N.A.	N.A.	N.A.	N.A.	N.A.	N.A.	N.A.	N.A.	N.A.	N.A.	N.A.
RS-L0600E 0800S	Soil		8	29	0.53	110	0.055	3	1.90	0.020	0.05	0.2	0.06	2.0	0.1	0.06	6	<0.5	<0.2
RS-L0600E 0900S NS	Soil		N.A.	N.A.	N.A.	N.A.	N.A.	N.A.	N.A.	N.A.	N.A.	N.A.	N.A.	N.A.	N.A.	N.A.	N.A.	N.A.	N.A.
RS-L0600E 1000S	Soil		6	24	0.30	59	0.054	2	1.43	0.021	0.04	0.2	0.07	1.6	0.1	0.09	6	<0.5	<0.2
RS-L0600E 1100S NS	Soil		N.A.	N.A.	N.A.	N.A.	N.A.	N.A.	N.A.	N.A.	N.A.	N.A.	N.A.	N.A.	N.A.	N.A.	N.A.	N.A.	N.A.
RS-L0600E 1200S	Soil		10	35	0.48	127	0.066	2	2.43	0.024	0.05	0.2	0.08	3.0	0.2	0.07	8	<0.5	<0.2
RS-L0600E 1300S NS	Soil		N.A.	N.A.	N.A.	N.A.	N.A.	N.A.	N.A.	N.A.	N.A.	N.A.	N.A.	N.A.	N.A.	N.A.	N.A.	N.A.	N.A.
RS-L0600E 1400S NS	Soil		N.A.	N.A.	N.A.	N.A.	N.A.	N.A.	N.A.	N.A.	N.A.	N.A.	N.A.	N.A.	N.A.	N.A.	N.A.	N.A.	N.A.
RS-L0600E 1500S NS	Soil		N.A.	N.A.	N.A.	N.A.	N.A.	N.A.	N.A.	N.A.	N.A.	N.A.	N.A.	N.A.	N.A.	N.A.	N.A.	N.A.	N.A.
RS-L0600E 1600S	Soil		7	42	0.41	125	0.093	1	2.33	0.013	0.04	<0.1	0.02	3.0	0.1	<0.05	10	<0.5	<0.2
RS-L0600E 1700S	Soil		8	23	0.19	82	0.071	1	1.29	0.009	0.03	<0.1	0.02	1.9	<0.1	<0.05	8	<0.5	<0.2
RS-L0600E 1800S NS	Soil		N.A.	N.A.	N.A.	N.A.	N.A.	N.A.	N.A.	N.A.	N.A.	N.A.	N.A.	N.A.	N.A.	N.A.	N.A.	N.A.	N.A.
RS-L0600E 1900S NS	Soil		N.A.	N.A.	N.A.	N.A.	N.A.	N.A.	N.A.	N.A.	N.A.	N.A.	N.A.	N.A.	N.A.	N.A.	N.A.	N.A.	N.A.
RS-L0600E 2000S NS	Soil		N.A.	N.A.	N.A.	N.A.	N.A.	N.A.	N.A.	N.A.	N.A.	N.A.	N.A.	N.A.	N.A.	N.A.	N.A.	N.A.	N.A.
RS-L0700E 0000S	Soil		9	50	0.78	141	0.117	2	3.34	0.013	0.05	<0.1	0.03	4.4	0.1	<0.05	9	<0.5	<0.2
RS-L0700E 0100S	Soil		9	57	0.90	135	0.160	2	3.41	0.016	0.07	0.6	0.03	4.6	0.3	<0.05	9	0.9	<0.2
RS-L0700E 0200S NS	Soil		N.A.	N.A.	N.A.	N.A.	N.A.	N.A.	N.A.	N.A.	N.A.	N.A.	N.A.	N.A.	N.A.	N.A.	N.A.	N.A.	N.A.
RS-L0700E 0300S NS	Soil		N.A.	N.A.	N.A.	N.A.	N.A.	N.A.	N.A.	N.A.	N.A.	N.A.	N.A.	N.A.	N.A.	N.A.	N.A.	N.A.	N.A.
RS-L0700E 0400S	Soil		10	38	0.66	148	0.095	1	2.53	0.017	0.06	1.8	0.04	3.3	0.1	<0.05	7	<0.5	<0.2
RS-L0700E 0500S	Soil		5	18	0.12	47	0.048	<1	0.93	0.013	0.03	0.3	0.04	0.9	<0.1	<0.05	5	<0.5	<0.2
RS-L0700E 0600S	Soil		10	40	0.59	144	0.130	3	3.01	0.026	0.10	0.4	0.02	3.6	0.2	<0.05	8	<0.5	<0.2
RS-L0700E 0700S NS	Soil		N.A.	N.A.	N.A.	N.A.	N.A.	N.A.	N.A.	N.A.	N.A.	N.A.	N.A.	N.A.	N.A.	N.A.	N.A.	N.A.	N.A.
RS-L0700E 0800S	Soil		9	34	0.56	131	0.087	2	2.11	0.021	0.06	0.2	0.05	3.5	<0.1	<0.05	6	<0.5	<0.2
RS-L0700E 0900S NS	Soil		N.A.	N.A.	N.A.	N.A.	N.A.	N.A.	N.A.	N.A.	N.A.	N.A.	N.A.	N.A.	N.A.	N.A.	N.A.	N.A.	N.A.
RS-L0700E 1000S	Soil		4	11	0.07	25	0.033	1	0.74	0.016	0.02	<0.1	0.05	0.8	<0.1	0.06	3	<0.5	<0.2
RS-L0700E 1100S NS	Soil		N.A.	N.A.	N.A.	N.A.	N.A.	N.A.	N.A.	N.A.	N.A.	N.A.	N.A.	N.A.	N.A.	N.A.	N.A.	N.A.	N.A.
RS-L0700E 1200S	Soil		10	34	0.48	111	0.072	3	2.52	0.023	0.07	0.2	0.09	2.9	0.2	0.15	7	0.6	<0.2
RS-L0700E 1300S NS	Soil		N.A.	N.A.	N.A.	N.A.	N.A.	N.A.	N.A.	N.A.	N.A.	N.A.	N.A.	N.A.	N.A.	N.A.	N.A.	N.A.	N.A.

This report supersedes all previous preliminary and final reports with this file number dated prior to the date on this certificate. Signature indicates final approval; preliminary reports are unsigned and should be used for reference only.

AcmeLabs Acme Analytical Laboratories (Vancouver) Ltd.
1020 Cordova St. East Vancouver BC V6A 4A3 Canada
Phone (604) 253-3158 Fax (604) 253-1716
www.acmelab.com

Client: **Nokuyukon Holdings Inc.**
110 Falcon Dr.
Whitehorse YT Y1A 6C7 Canada

Project: Ray South Grid
Report Date: September 29, 2010

CERTIFICATE OF ANALYSIS WHI10000352.1

	Method	1DX15	1DX15	1DX15	1DX15	1DX15	1DX15	1DX15	1DX15	1DX15	1DX15	1DX15	1DX15	1DX15	1DX15	1DX15	1DX15	1DX15	1DX15	1DX15	1DX15
	Analyte	Mo	Cu	Pb	Zn	Ag	Ni	Co	Mn	Fe	As	U	Au	Th	Sr	Cd	Sb	Bi	V	Ca	P
	Unit	ppm	ppm	ppm	ppm	ppm	ppm	ppm	ppm	%	ppm	ppm	ppb	ppm	ppm	ppm	ppm	ppm	ppm	%	%
	MDL	0.1	0.1	0.1	1	0.1	0.1	0.1	1	0.01	0.5	0.1	0.5	0.1	1	0.1	0.1	0.1	2	0.01	0.001
RS-L0700E 1400S NS	Soil	N.A.	N.A.	N.A.	N.A.	N.A.	N.A.	N.A.	N.A.	N.A.	N.A.	N.A.	N.A.	N.A.	N.A.	N.A.	N.A.	N.A.	N.A.	N.A.	N.A.
RS-L0700E 1500S NS	Soil	N.A.	N.A.	N.A.	N.A.	N.A.	N.A.	N.A.	N.A.	N.A.	N.A.	N.A.	N.A.	N.A.	N.A.	N.A.	N.A.	N.A.	N.A.	N.A.	N.A.
RS-L0700E 1600S NS	Soil	N.A.	N.A.	N.A.	N.A.	N.A.	N.A.	N.A.	N.A.	N.A.	N.A.	N.A.	N.A.	N.A.	N.A.	N.A.	N.A.	N.A.	N.A.	N.A.	N.A.
RS-L0700E 1700S	Soil	2.2	19.2	9.9	52	0.1	15.1	6.7	366	2.68	10.0	0.5	4.4	1.4	18	0.2	0.6	0.3	77	0.18	0.029
RS-L0700E 1800S	Soil	1.6	27.2	8.8	77	<0.1	31.9	16.4	751	3.65	16.2	0.7	7.6	2.3	30	0.5	0.8	0.3	91	0.36	0.072
RS-L0700E 1900S	Soil	1.9	26.1	11.2	75	0.2	26.5	11.4	369	4.17	13.9	0.7	1.2	2.3	23	0.3	0.8	0.3	97	0.23	0.049
RS-L0700E 2000S NS	Soil	N.A.	N.A.	N.A.	N.A.	N.A.	N.A.	N.A.	N.A.	N.A.	N.A.	N.A.	N.A.	N.A.	N.A.	N.A.	N.A.	N.A.	N.A.	N.A.	N.A.
RS-L0800E 0000S NS	Soil	N.A.	N.A.	N.A.	N.A.	N.A.	N.A.	N.A.	N.A.	N.A.	N.A.	N.A.	N.A.	N.A.	N.A.	N.A.	N.A.	N.A.	N.A.	N.A.	N.A.
RS-L0800E 0100S	Soil	2.0	26.6	8.5	44	0.7	16.9	8.4	353	2.90	8.5	0.6	4.1	1.4	20	0.3	0.5	0.2	75	0.22	0.044
RS-L0800E 0200S	Soil	3.2	93.1	9.3	46	0.5	19.0	13.5	677	2.97	9.5	1.0	5.9	1.2	17	0.1	0.6	0.3	74	0.18	0.054
RS-L0800E 0300S NS	Soil	N.A.	N.A.	N.A.	N.A.	N.A.	N.A.	N.A.	N.A.	N.A.	N.A.	N.A.	N.A.	N.A.	N.A.	N.A.	N.A.	N.A.	N.A.	N.A.	N.A.
RS-L0800E 0400S	Soil	11.0	153.3	8.6	47	0.8	21.0	7.2	224	2.46	7.7	0.8	13.4	1.1	32	0.5	0.6	0.7	70	0.38	0.048
RS-L0800E 0500S NS	Soil	N.A.	N.A.	N.A.	N.A.	N.A.	N.A.	N.A.	N.A.	N.A.	N.A.	N.A.	N.A.	N.A.	N.A.	N.A.	N.A.	N.A.	N.A.	N.A.	N.A.
RS-L0800E 0600S	Soil	9.8	135.5	8.5	48	0.6	20.6	8.3	299	2.37	7.0	1.2	10.8	1.0	35	0.3	1.1	0.8	62	0.41	0.065
RS-L0800E 0700S NS	Soil	N.A.	N.A.	N.A.	N.A.	N.A.	N.A.	N.A.	N.A.	N.A.	N.A.	N.A.	N.A.	N.A.	N.A.	N.A.	N.A.	N.A.	N.A.	N.A.	N.A.
RS-L0800E 0800S NS	Soil	N.A.	N.A.	N.A.	N.A.	N.A.	N.A.	N.A.	N.A.	N.A.	N.A.	N.A.	N.A.	N.A.	N.A.	N.A.	N.A.	N.A.	N.A.	N.A.	N.A.
RS-L0800E 0900S NS	Soil	N.A.	N.A.	N.A.	N.A.	N.A.	N.A.	N.A.	N.A.	N.A.	N.A.	N.A.	N.A.	N.A.	N.A.	N.A.	N.A.	N.A.	N.A.	N.A.	N.A.
RS-L0800E 1000S NS	Soil	N.A.	N.A.	N.A.	N.A.	N.A.	N.A.	N.A.	N.A.	N.A.	N.A.	N.A.	N.A.	N.A.	N.A.	N.A.	N.A.	N.A.	N.A.	N.A.	N.A.
RS-L0800E 1100S NS	Soil	N.A.	N.A.	N.A.	N.A.	N.A.	N.A.	N.A.	N.A.	N.A.	N.A.	N.A.	N.A.	N.A.	N.A.	N.A.	N.A.	N.A.	N.A.	N.A.	N.A.
RS-L0800E 1200S NS	Soil	N.A.	N.A.	N.A.	N.A.	N.A.	N.A.	N.A.	N.A.	N.A.	N.A.	N.A.	N.A.	N.A.	N.A.	N.A.	N.A.	N.A.	N.A.	N.A.	N.A.
RS-L0800E 1300S NS	Soil	N.A.	N.A.	N.A.	N.A.	N.A.	N.A.	N.A.	N.A.	N.A.	N.A.	N.A.	N.A.	N.A.	N.A.	N.A.	N.A.	N.A.	N.A.	N.A.	N.A.
RS-L0800E 1400S NS	Soil	N.A.	N.A.	N.A.	N.A.	N.A.	N.A.	N.A.	N.A.	N.A.	N.A.	N.A.	N.A.	N.A.	N.A.	N.A.	N.A.	N.A.	N.A.	N.A.	N.A.
RS-L0800E 1500S NS	Soil	N.A.	N.A.	N.A.	N.A.	N.A.	N.A.	N.A.	N.A.	N.A.	N.A.	N.A.	N.A.	N.A.	N.A.	N.A.	N.A.	N.A.	N.A.	N.A.	N.A.
RS-L0800E 1600S	Soil	2.0	16.2	9.5	55	<0.1	11.6	8.2	426	2.57	7.5	0.5	1.5	0.5	14	0.3	0.6	0.2	68	0.11	0.039
RS-L0800E 1700S NS	Soil	N.A.	N.A.	N.A.	N.A.	N.A.	N.A.	N.A.	N.A.	N.A.	N.A.	N.A.	N.A.	N.A.	N.A.	N.A.	N.A.	N.A.	N.A.	N.A.	N.A.
RS-L0800E 1800S NS	Soil	N.A.	N.A.	N.A.	N.A.	N.A.	N.A.	N.A.	N.A.	N.A.	N.A.	N.A.	N.A.	N.A.	N.A.	N.A.	N.A.	N.A.	N.A.	N.A.	N.A.
RS-L0800E 1900S	Soil	1.5	22.4	11.3	66	0.2	30.8	11.8	237	3.81	11.2	0.5	2.5	2.1	14	0.2	0.8	0.2	82	0.14	0.030
RS-L0800E 2000S NS	Soil	N.A.	N.A.	N.A.	N.A.	N.A.	N.A.	N.A.	N.A.	N.A.	N.A.	N.A.	N.A.	N.A.	N.A.	N.A.	N.A.	N.A.	N.A.	N.A.	N.A.
RS-L0900E 0000S NS	Soil	N.A.	N.A.	N.A.	N.A.	N.A.	N.A.	N.A.	N.A.	N.A.	N.A.	N.A.	N.A.	N.A.	N.A.	N.A.	N.A.	N.A.	N.A.	N.A.	N.A.
RS-L0900E 0100S	Soil	2.2	20.5	10.8	50	0.2	18.5	8.8	252	3.22	9.2	0.6	2.8	1.8	17	0.3	0.7	0.2	80	0.14	0.038

This report supersedes all previous preliminary and final reports with this file number dated prior to the date on this certificate. Signature indicates final approval; preliminary reports are unsigned and should be used for reference only.

AcmeLabs Acme Analytical Laboratories (Vancouver) Ltd.
1020 Cordova St. East Vancouver BC V6A 4A3 Canada
Phone (604) 253-3158 Fax (604) 253-1716
www.acmelab.com

Client: **Nokuyukon Holdings Inc.**
110 Falcon Dr.
Whitehorse YT Y1A 6C7 Canada

Project: Ray South Grid
Report Date: September 29, 2010

CERTIFICATE OF ANALYSIS WHI10000352.1

	Method	1DX15	1DX15	1DX15	1DX15	1DX15	1DX15	1DX15	1DX15	1DX15	1DX15	1DX15	1DX15	1DX15	1DX15	1DX15	1DX15	1DX15
	Analyte	La	Cr	Mg	Ba	Ti	B	Al	Na	K	W	Hg	Sc	Tl	S	Ga	Se	Te
	Unit	ppm	ppm	%	ppm	%	ppm	%	%	%	ppm	ppm	ppm	ppm	%	ppm	ppm	ppm
	MDL	1	1	0.01	1	0.001	1	0.01	0.001	0.01	0.1	0.01	0.1	0.1	0.05	1	0.5	0.2
RS-L0700E 1400S NS	Soil	N.A.	N.A.	N.A.	N.A.	N.A.	N.A.	N.A.	N.A.	N.A.	N.A.	N.A.	N.A.	N.A.	N.A.	N.A.	N.A.	N.A.
RS-L0700E 1500S NS	Soil	N.A.	N.A.	N.A.	N.A.	N.A.	N.A.	N.A.	N.A.	N.A.	N.A.	N.A.	N.A.	N.A.	N.A.	N.A.	N.A.	N.A.
RS-L0700E 1600S NS	Soil	N.A.	N.A.	N.A.	N.A.	N.A.	N.A.	N.A.	N.A.	N.A.	N.A.	N.A.	N.A.	N.A.	N.A.	N.A.	N.A.	N.A.
RS-L0700E 1700S	Soil	6	26	0.32	112	0.086	1	1.47	0.017	0.04	<0.1	0.05	2.5	0.1	<0.05	8	<0.5	<0.2
RS-L0700E 1800S	Soil	9	45	0.69	151	0.121	3	2.82	0.017	0.08	0.1	0.03	3.9	0.1	<0.05	8	<0.5	<0.2
RS-L0700E 1900S	Soil	9	47	0.67	123	0.114	2	3.14	0.013	0.05	0.1	0.02	3.9	0.1	0.09	9	<0.5	<0.2
RS-L0700E 2000S NS	Soil	N.A.	N.A.	N.A.	N.A.	N.A.	N.A.	N.A.	N.A.	N.A.	N.A.	N.A.	N.A.	N.A.	N.A.	N.A.	N.A.	N.A.
RS-L0800E 0000S NS	Soil	N.A.	N.A.	N.A.	N.A.	N.A.	N.A.	N.A.	N.A.	N.A.	N.A.	N.A.	N.A.	N.A.	N.A.	N.A.	N.A.	N.A.
RS-L0800E 0100S	Soil	7	32	0.47	89	0.084	2	2.05	0.015	0.05	0.1	0.05	2.5	<0.1	0.11	7	<0.5	<0.2
RS-L0800E 0200S	Soil	15	33	0.48	115	0.091	2	2.34	0.017	0.05	0.3	0.04	3.6	0.1	0.07	7	<0.5	<0.2
RS-L0800E 0300S NS	Soil	N.A.	N.A.	N.A.	N.A.	N.A.	N.A.	N.A.	N.A.	N.A.	N.A.	N.A.	N.A.	N.A.	N.A.	N.A.	N.A.	N.A.
RS-L0800E 0400S	Soil	7	35	0.49	132	0.100	2	1.70	0.017	0.06	2.1	0.04	2.6	0.1	0.06	7	<0.5	<0.2
RS-L0800E 0500S NS	Soil	N.A.	N.A.	N.A.	N.A.	N.A.	N.A.	N.A.	N.A.	N.A.	N.A.	N.A.	N.A.	N.A.	N.A.	N.A.	N.A.	N.A.
RS-L0800E 0600S	Soil	11	35	0.53	133	0.083	2	1.74	0.017	0.06	2.6	0.05	2.8	0.1	0.05	6	<0.5	<0.2
RS-L0800E 0700S NS	Soil	N.A.	N.A.	N.A.	N.A.	N.A.	N.A.	N.A.	N.A.	N.A.	N.A.	N.A.	N.A.	N.A.	N.A.	N.A.	N.A.	N.A.
RS-L0800E 0800S NS	Soil	N.A.	N.A.	N.A.	N.A.	N.A.	N.A.	N.A.	N.A.	N.A.	N.A.	N.A.	N.A.	N.A.	N.A.	N.A.	N.A.	N.A.
RS-L0800E 0900S NS	Soil	N.A.	N.A.	N.A.	N.A.	N.A.	N.A.	N.A.	N.A.	N.A.	N.A.	N.A.	N.A.	N.A.	N.A.	N.A.	N.A.	N.A.
RS-L0800E 1000S NS	Soil	N.A.	N.A.	N.A.	N.A.	N.A.	N.A.	N.A.	N.A.	N.A.	N.A.	N.A.	N.A.	N.A.	N.A.	N.A.	N.A.	N.A.
RS-L0800E 1100S NS	Soil	N.A.	N.A.	N.A.	N.A.	N.A.	N.A.	N.A.	N.A.	N.A.	N.A.	N.A.	N.A.	N.A.	N.A.	N.A.	N.A.	N.A.
RS-L0800E 1200S NS	Soil	N.A.	N.A.	N.A.	N.A.	N.A.	N.A.	N.A.	N.A.	N.A.	N.A.	N.A.	N.A.	N.A.	N.A.	N.A.	N.A.	N.A.
RS-L0800E 1300S NS	Soil	N.A.	N.A.	N.A.	N.A.	N.A.	N.A.	N.A.	N.A.	N.A.	N.A.	N.A.	N.A.	N.A.	N.A.	N.A.	N.A.	N.A.
RS-L0800E 1400S NS	Soil	N.A.	N.A.	N.A.	N.A.	N.A.	N.A.	N.A.	N.A.	N.A.	N.A.	N.A.	N.A.	N.A.	N.A.	N.A.	N.A.	N.A.
RS-L0800E 1500S NS	Soil	N.A.	N.A.	N.A.	N.A.	N.A.	N.A.	N.A.	N.A.	N.A.	N.A.	N.A.	N.A.	N.A.	N.A.	N.A.	N.A.	N.A.
RS-L0800E 1600S	Soil	7	27	0.29	85	0.055	1	1.81	0.012	0.03	<0.1	0.03	1.7	0.1	<0.05	8	<0.5	<0.2
RS-L0800E 1700S NS	Soil	N.A.	N.A.	N.A.	N.A.	N.A.	N.A.	N.A.	N.A.	N.A.	N.A.	N.A.	N.A.	N.A.	N.A.	N.A.	N.A.	N.A.
RS-L0800E 1800S NS	Soil	N.A.	N.A.	N.A.	N.A.	N.A.	N.A.	N.A.	N.A.	N.A.	N.A.	N.A.	N.A.	N.A.	N.A.	N.A.	N.A.	N.A.
RS-L0800E 1900S	Soil	8	37	0.58	111	0.082	2	2.99	0.012	0.03	<0.1	0.03	2.4	0.1	<0.05	9	<0.5	<0.2
RS-L0800E 2000S NS	Soil	N.A.	N.A.	N.A.	N.A.	N.A.	N.A.	N.A.	N.A.	N.A.	N.A.	N.A.	N.A.	N.A.	N.A.	N.A.	N.A.	N.A.
RS-L0900E 0000S NS	Soil	N.A.	N.A.	N.A.	N.A.	N.A.	N.A.	N.A.	N.A.	N.A.	N.A.	N.A.	N.A.	N.A.	N.A.	N.A.	N.A.	N.A.
RS-L0900E 0100S	Soil	8	35	0.42	98	0.088	2	2.67	0.012	0.04	<0.1	0.03	2.9	0.1	<0.05	8	<0.5	<0.2

This report supersedes all previous preliminary and final reports with this file number dated prior to the date on this certificate. Signature indicates final approval; preliminary reports are unsigned and should be used for reference only.

AcmeLabs Acme Analytical Laboratories (Vancouver) Ltd.
1020 Cordova St. East Vancouver BC V6A 4A3 Canada
Phone (604) 253-3158 Fax (604) 253-1716
www.acmelab.com

Client: **Nokuyukon Holdings Inc.**
110 Falcon Dr.
Whitehorse YT Y1A 6C7 Canada

Project: Ray South Grid
Report Date: September 29, 2010

CERTIFICATE OF ANALYSIS WHI10000352.1

		Method	1DX15	1DX15	1DX15	1DX15	1DX15	1DX15	1DX15	1DX15	1DX15	1DX15	1DX15	1DX15	1DX15	1DX15	1DX15	1DX15	1DX15	1DX15	1DX15	1DX15
		Analyte	Mo	Cu	Pb	Zn	Ag	Ni	Co	Mn	Fe	As	U	Au	Th	Sr	Cd	Sb	Bi	V	Ca	P
		Unit	ppm	ppm	ppm	ppm	ppm	ppm	ppm	ppm	%	ppm	ppm	ppb	ppm	ppm	ppm	ppm	ppm	ppm	%	%
		MDL	0.1	0.1	0.1	1	0.1	0.1	0.1	1	0.01	0.5	0.1	0.5	0.1	1	0.1	0.1	0.1	2	0.01	0.001
RS-L0900E 0200S	Soil		1.5	28.8	9.0	45	0.4	14.8	8.0	266	2.74	7.4	0.5	1.9	1.6	14	0.6	0.5	0.2	69	0.13	0.035
RS-L0900E 0300S NS	Soil		N.A.	N.A.	N.A.	N.A.	N.A.	N.A.	N.A.	N.A.	N.A.	N.A.	N.A.	N.A.	N.A.	N.A.	N.A.	N.A.	N.A.	N.A.	N.A.	N.A.
RS-L0900E 0400S NS	Soil		N.A.	N.A.	N.A.	N.A.	N.A.	N.A.	N.A.	N.A.	N.A.	N.A.	N.A.	N.A.	N.A.	N.A.	N.A.	N.A.	N.A.	N.A.	N.A.	N.A.
RS-L0900E 0500S NS	Soil		N.A.	N.A.	N.A.	N.A.	N.A.	N.A.	N.A.	N.A.	N.A.	N.A.	N.A.	N.A.	N.A.	N.A.	N.A.	N.A.	N.A.	N.A.	N.A.	N.A.
RS-L0900E 0600S	Soil		3.8	26.2	8.7	31	0.3	15.6	6.8	267	2.03	7.8	2.0	0.9	1.1	12	0.3	0.4	0.3	57	0.13	0.039
RS-L0900E 0700S NS	Soil		N.A.	N.A.	N.A.	N.A.	N.A.	N.A.	N.A.	N.A.	N.A.	N.A.	N.A.	N.A.	N.A.	N.A.	N.A.	N.A.	N.A.	N.A.	N.A.	N.A.
RS-L0900E 0800S	Soil		12.9	27.0	11.8	69	0.3	23.3	14.4	463	3.08	24.0	6.1	4.4	1.8	41	0.3	1.2	0.3	78	0.40	0.082
RS-L0900E 0900S NS	Soil		N.A.	N.A.	N.A.	N.A.	N.A.	N.A.	N.A.	N.A.	N.A.	N.A.	N.A.	N.A.	N.A.	N.A.	N.A.	N.A.	N.A.	N.A.	N.A.	N.A.
RS-L0900E 1000S NS	Soil		N.A.	N.A.	N.A.	N.A.	N.A.	N.A.	N.A.	N.A.	N.A.	N.A.	N.A.	N.A.	N.A.	N.A.	N.A.	N.A.	N.A.	N.A.	N.A.	N.A.
RS-L0900E 1100S NS	Soil		N.A.	N.A.	N.A.	N.A.	N.A.	N.A.	N.A.	N.A.	N.A.	N.A.	N.A.	N.A.	N.A.	N.A.	N.A.	N.A.	N.A.	N.A.	N.A.	N.A.
RS-L0900E 1200S NS	Soil		N.A.	N.A.	N.A.	N.A.	N.A.	N.A.	N.A.	N.A.	N.A.	N.A.	N.A.	N.A.	N.A.	N.A.	N.A.	N.A.	N.A.	N.A.	N.A.	N.A.
RS-L0900E 1300S	Soil		1.3	30.1	9.3	73	0.2	27.7	13.3	562	3.37	76.0	0.6	21.4	2.5	41	0.5	1.2	0.5	88	0.40	0.059
RS-L0900E 1400S	Soil		0.8	33.2	8.7	64	<0.1	26.3	9.7	333	3.06	15.1	0.8	5.2	3.1	56	0.2	1.4	0.2	77	0.54	0.081
RS-L0900E 1500S	Soil		0.8	47.3	14.2	82	0.1	30.2	11.2	425	3.67	26.1	0.7	6.3	3.2	66	0.3	1.3	0.5	89	0.62	0.081
RS-L0900E 1600S	Soil		0.4	33.9	11.0	60	<0.1	26.3	11.3	304	3.39	19.6	0.7	4.4	3.1	48	0.2	0.8	0.4	85	0.54	0.072
RS-L0900E 1700S NS	Soil		N.A.	N.A.	N.A.	N.A.	N.A.	N.A.	N.A.	N.A.	N.A.	N.A.	N.A.	N.A.	N.A.	N.A.	N.A.	N.A.	N.A.	N.A.	N.A.	N.A.
RS-L0900E 1800S NS	Soil		N.A.	N.A.	N.A.	N.A.	N.A.	N.A.	N.A.	N.A.	N.A.	N.A.	N.A.	N.A.	N.A.	N.A.	N.A.	N.A.	N.A.	N.A.	N.A.	N.A.
RS-L0900E 1900S NS	Soil		N.A.	N.A.	N.A.	N.A.	N.A.	N.A.	N.A.	N.A.	N.A.	N.A.	N.A.	N.A.	N.A.	N.A.	N.A.	N.A.	N.A.	N.A.	N.A.	N.A.
RS-L0900E 2000S NS	Soil		N.A.	N.A.	N.A.	N.A.	N.A.	N.A.	N.A.	N.A.	N.A.	N.A.	N.A.	N.A.	N.A.	N.A.	N.A.	N.A.	N.A.	N.A.	N.A.	N.A.
RS-L1000E 0000S	Soil		1.0	28.8	7.0	52	<0.1	28.9	12.3	348	3.12	8.4	0.7	17.9	2.2	40	0.1	0.6	0.3	79	0.36	0.073
RS-L1000E 0100S	Soil		1.7	27.9	9.6	60	0.1	25.5	11.0	372	3.93	12.6	0.7	12.7	2.5	31	0.2	0.8	0.3	96	0.26	0.062
RS-L1000E 0200S	Soil		2.1	43.1	8.7	52	0.2	20.3	8.7	311	2.82	8.8	0.7	4.9	2.1	34	0.3	0.8	0.9	73	0.34	0.064
RS-L1000E 0300S NS	Soil		N.A.	N.A.	N.A.	N.A.	N.A.	N.A.	N.A.	N.A.	N.A.	N.A.	N.A.	N.A.	N.A.	N.A.	N.A.	N.A.	N.A.	N.A.	N.A.	N.A.
RS-L1000E 0400S	Soil		2.1	51.6	12.5	65	0.3	23.8	11.3	524	3.08	12.1	0.8	4.7	1.2	41	0.5	1.9	0.4	78	0.39	0.062
RS-L1000E 0500S	Soil		2.3	43.4	11.7	65	0.2	23.4	12.3	423	3.03	13.3	0.8	3.9	2.0	37	0.2	4.3	0.5	78	0.41	0.072
RS-L1000E 0600S NS	Soil		N.A.	N.A.	N.A.	N.A.	N.A.	N.A.	N.A.	N.A.	N.A.	N.A.	N.A.	N.A.	N.A.	N.A.	N.A.	N.A.	N.A.	N.A.	N.A.	N.A.
RS-L1000E 0700S NS	Soil		N.A.	N.A.	N.A.	N.A.	N.A.	N.A.	N.A.	N.A.	N.A.	N.A.	N.A.	N.A.	N.A.	N.A.	N.A.	N.A.	N.A.	N.A.	N.A.	N.A.
RS-L1000E 0800S NS	Soil		N.A.	N.A.	N.A.	N.A.	N.A.	N.A.	N.A.	N.A.	N.A.	N.A.	N.A.	N.A.	N.A.	N.A.	N.A.	N.A.	N.A.	N.A.	N.A.	N.A.
RS-L1000E 0900S NS	Soil		N.A.	N.A.	N.A.	N.A.	N.A.	N.A.	N.A.	N.A.	N.A.	N.A.	N.A.	N.A.	N.A.	N.A.	N.A.	N.A.	N.A.	N.A.	N.A.	N.A.
RS-L1000E 1000S NS	Soil		N.A.	N.A.	N.A.	N.A.	N.A.	N.A.	N.A.	N.A.	N.A.	N.A.	N.A.	N.A.	N.A.	N.A.	N.A.	N.A.	N.A.	N.A.	N.A.	N.A.

This report supersedes all previous preliminary and final reports with this file number dated prior to the date on this certificate. Signature indicates final approval; preliminary reports are unsigned and should be used for reference only.

AcmeLabs Acme Analytical Laboratories (Vancouver) Ltd.
1020 Cordova St. East Vancouver BC V6A 4A3 Canada
Phone (604) 253-3158 Fax (604) 253-1716
www.acmelab.com

Client: **Nokuyukon Holdings Inc.**
110 Falcon Dr.
Whitehorse YT Y1A 6C7 Canada

Project: Ray South Grid
Report Date: September 29, 2010

CERTIFICATE OF ANALYSIS WHI10000352.1

		Method	1DX15	1DX15	1DX15	1DX15	1DX15	1DX15	1DX15	1DX15	1DX15	1DX15	1DX15	1DX15	1DX15	1DX15	1DX15	1DX15	1DX15
		Analyte	La	Cr	Mg	Ba	Ti	B	Al	Na	K	W	Hg	Sc	Tl	S	Ga	Se	Te
		Unit	ppm	ppm	%	ppm	%	ppm	%	%	%	ppm	ppm	ppm	ppm	%	ppm	ppm	ppm
		MDL	1	1	0.01	1	0.001	1	0.01	0.001	0.01	0.1	0.01	0.1	0.1	0.05	1	0.5	0.2
RS-L0900E 0200S	Soil		6	26	0.26	77	0.074	1	1.85	0.014	0.04	0.1	0.03	2.1	<0.1	<0.05	7	<0.5	<0.2
RS-L0900E 0300S NS	Soil		N.A.	N.A.	N.A.	N.A.	N.A.	N.A.	N.A.	N.A.	N.A.	N.A.	N.A.	N.A.	N.A.	N.A.	N.A.	N.A.	N.A.
RS-L0900E 0400S NS	Soil		N.A.	N.A.	N.A.	N.A.	N.A.	N.A.	N.A.	N.A.	N.A.	N.A.	N.A.	N.A.	N.A.	N.A.	N.A.	N.A.	N.A.
RS-L0900E 0500S NS	Soil		N.A.	N.A.	N.A.	N.A.	N.A.	N.A.	N.A.	N.A.	N.A.	N.A.	N.A.	N.A.	N.A.	N.A.	N.A.	N.A.	N.A.
RS-L0900E 0600S	Soil		7	22	0.23	100	0.073	2	1.44	0.018	0.04	0.1	0.02	1.8	<0.1	<0.05	6	<0.5	<0.2
RS-L0900E 0700S NS	Soil		N.A.	N.A.	N.A.	N.A.	N.A.	N.A.	N.A.	N.A.	N.A.	N.A.	N.A.	N.A.	N.A.	N.A.	N.A.	N.A.	N.A.
RS-L0900E 0800S	Soil		11	41	0.66	147	0.114	2	2.48	0.026	0.08	0.2	0.04	4.6	0.2	<0.05	8	<0.5	<0.2
RS-L0900E 0900S NS	Soil		N.A.	N.A.	N.A.	N.A.	N.A.	N.A.	N.A.	N.A.	N.A.	N.A.	N.A.	N.A.	N.A.	N.A.	N.A.	N.A.	N.A.
RS-L0900E 1000S NS	Soil		N.A.	N.A.	N.A.	N.A.	N.A.	N.A.	N.A.	N.A.	N.A.	N.A.	N.A.	N.A.	N.A.	N.A.	N.A.	N.A.	N.A.
RS-L0900E 1100S NS	Soil		N.A.	N.A.	N.A.	N.A.	N.A.	N.A.	N.A.	N.A.	N.A.	N.A.	N.A.	N.A.	N.A.	N.A.	N.A.	N.A.	N.A.
RS-L0900E 1200S NS	Soil		N.A.	N.A.	N.A.	N.A.	N.A.	N.A.	N.A.	N.A.	N.A.	N.A.	N.A.	N.A.	N.A.	N.A.	N.A.	N.A.	N.A.
RS-L0900E 1300S	Soil		10	38	0.66	117	0.131	2	2.41	0.022	0.06	0.2	0.04	4.0	0.1	<0.05	7	<0.5	<0.2
RS-L0900E 1400S	Soil		13	42	0.74	139	0.141	2	2.13	0.027	0.09	0.1	0.01	6.7	0.1	<0.05	6	<0.5	0.2
RS-L0900E 1500S	Soil		13	54	0.81	162	0.144	2	2.37	0.032	0.12	0.2	0.03	8.6	0.1	<0.05	6	<0.5	<0.2
RS-L0900E 1600S	Soil		12	47	0.73	189	0.144	2	2.49	0.024	0.07	0.2	<0.01	6.9	<0.1	<0.05	7	<0.5	<0.2
RS-L0900E 1700S NS	Soil		N.A.	N.A.	N.A.	N.A.	N.A.	N.A.	N.A.	N.A.	N.A.	N.A.	N.A.	N.A.	N.A.	N.A.	N.A.	N.A.	N.A.
RS-L0900E 1800S NS	Soil		N.A.	N.A.	N.A.	N.A.	N.A.	N.A.	N.A.	N.A.	N.A.	N.A.	N.A.	N.A.	N.A.	N.A.	N.A.	N.A.	N.A.
RS-L0900E 1900S NS	Soil		N.A.	N.A.	N.A.	N.A.	N.A.	N.A.	N.A.	N.A.	N.A.	N.A.	N.A.	N.A.	N.A.	N.A.	N.A.	N.A.	N.A.
RS-L0900E 2000S NS	Soil		N.A.	N.A.	N.A.	N.A.	N.A.	N.A.	N.A.	N.A.	N.A.	N.A.	N.A.	N.A.	N.A.	N.A.	N.A.	N.A.	N.A.
RS-L1000E 0000S	Soil		10	45	0.78	116	0.136	2	2.81	0.020	0.09	0.2	0.02	3.9	0.1	<0.05	8	<0.5	0.3
RS-L1000E 0100S	Soil		9	41	0.65	119	0.149	2	3.03	0.018	0.07	0.2	0.02	3.8	0.1	<0.05	9	0.8	<0.2
RS-L1000E 0200S	Soil		11	34	0.56	126	0.114	2	1.86	0.025	0.08	0.2	0.04	3.2	0.1	<0.05	7	0.5	<0.2
RS-L1000E 0300S NS	Soil		N.A.	N.A.	N.A.	N.A.	N.A.	N.A.	N.A.	N.A.	N.A.	N.A.	N.A.	N.A.	N.A.	N.A.	N.A.	N.A.	N.A.
RS-L1000E 0400S	Soil		12	36	0.60	179	0.105	3	2.18	0.023	0.07	0.2	0.03	3.5	0.1	<0.05	8	<0.5	<0.2
RS-L1000E 0500S	Soil		12	39	0.64	151	0.105	2	2.13	0.023	0.08	0.6	0.04	3.7	0.1	<0.05	6	0.5	<0.2
RS-L1000E 0600S NS	Soil		N.A.	N.A.	N.A.	N.A.	N.A.	N.A.	N.A.	N.A.	N.A.	N.A.	N.A.	N.A.	N.A.	N.A.	N.A.	N.A.	N.A.
RS-L1000E 0700S NS	Soil		N.A.	N.A.	N.A.	N.A.	N.A.	N.A.	N.A.	N.A.	N.A.	N.A.	N.A.	N.A.	N.A.	N.A.	N.A.	N.A.	N.A.
RS-L1000E 0800S NS	Soil		N.A.	N.A.	N.A.	N.A.	N.A.	N.A.	N.A.	N.A.	N.A.	N.A.	N.A.	N.A.	N.A.	N.A.	N.A.	N.A.	N.A.
RS-L1000E 0900S NS	Soil		N.A.	N.A.	N.A.	N.A.	N.A.	N.A.	N.A.	N.A.	N.A.	N.A.	N.A.	N.A.	N.A.	N.A.	N.A.	N.A.	N.A.
RS-L1000E 1000S NS	Soil		N.A.	N.A.	N.A.	N.A.	N.A.	N.A.	N.A.	N.A.	N.A.	N.A.	N.A.	N.A.	N.A.	N.A.	N.A.	N.A.	N.A.

This report supersedes all previous preliminary and final reports with this file number dated prior to the date on this certificate. Signature indicates final approval; preliminary reports are unsigned and should be used for reference only.

AcmeLabs Acme Analytical Laboratories (Vancouver) Ltd.
1020 Cordova St. East Vancouver BC V6A 4A3 Canada
Phone (604) 253-3158 Fax (604) 253-1716
www.acmelab.com

Client: **Nokuyukon Holdings Inc.**
110 Falcon Dr.
Whitehorse YT Y1A 6C7 Canada

Project: Ray South Grid
Report Date: September 29, 2010

CERTIFICATE OF ANALYSIS WHI10000352.1

	Method	1DX15	1DX15	1DX15	1DX15	1DX15	1DX15	1DX15	1DX15	1DX15	1DX15	1DX15	1DX15	1DX15	1DX15	1DX15	1DX15	1DX15	1DX15	1DX15	1DX15
	Analyte	Mo	Cu	Pb	Zn	Ag	Ni	Co	Mn	Fe	As	U	Au	Th	Sr	Cd	Sb	Bi	V	Ca	P
	Unit	ppm	ppm	ppm	ppm	ppm	ppm	ppm	ppm	%	ppm	ppm	ppb	ppm	ppm	ppm	ppm	ppm	ppm	%	%
	MDL	0.1	0.1	0.1	1	0.1	0.1	0.1	1	0.01	0.5	0.1	0.5	0.1	1	0.1	0.1	0.1	2	0.01	0.001
RS-L1000E 1100S NS	Soil	N.A.	N.A.	N.A.	N.A.	N.A.	N.A.	N.A.	N.A.	N.A.	N.A.	N.A.	N.A.	N.A.	N.A.	N.A.	N.A.	N.A.	N.A.	N.A.	N.A.
RS-L1000E 1200S NS	Soil	N.A.	N.A.	N.A.	N.A.	N.A.	N.A.	N.A.	N.A.	N.A.	N.A.	N.A.	N.A.	N.A.	N.A.	N.A.	N.A.	N.A.	N.A.	N.A.	N.A.
RS-L1000E 1300S	Soil	2.3	32.2	12.5	64	0.2	24.4	9.4	297	3.19	17.4	0.9	5.4	1.2	45	0.9	1.6	0.4	82	0.32	0.080
RS-L1000E 1400S NS	Soil	N.A.	N.A.	N.A.	N.A.	N.A.	N.A.	N.A.	N.A.	N.A.	N.A.	N.A.	N.A.	N.A.	N.A.	N.A.	N.A.	N.A.	N.A.	N.A.	N.A.
RS-L1000E 1500S NS	Soil	N.A.	N.A.	N.A.	N.A.	N.A.	N.A.	N.A.	N.A.	N.A.	N.A.	N.A.	N.A.	N.A.	N.A.	N.A.	N.A.	N.A.	N.A.	N.A.	N.A.
RS-L1000E 1600S NS	Soil	N.A.	N.A.	N.A.	N.A.	N.A.	N.A.	N.A.	N.A.	N.A.	N.A.	N.A.	N.A.	N.A.	N.A.	N.A.	N.A.	N.A.	N.A.	N.A.	N.A.
RS-L1000E 1700S	Soil	1.4	64.1	9.2	56	0.4	23.7	12.7	340	3.41	21.3	0.8	9.2	2.7	49	0.2	2.6	1.5	83	0.56	0.096
RS-L1000E 1800S NS	Soil	N.A.	N.A.	N.A.	N.A.	N.A.	N.A.	N.A.	N.A.	N.A.	N.A.	N.A.	N.A.	N.A.	N.A.	N.A.	N.A.	N.A.	N.A.	N.A.	N.A.
RS-L1000E 1900S	Soil	2.0	24.3	10.3	72	0.1	29.5	14.9	419	3.98	12.4	0.7	7.3	2.5	27	0.3	1.3	0.3	98	0.25	0.038
RS-L1000E 2000S NS	Soil	N.A.	N.A.	N.A.	N.A.	N.A.	N.A.	N.A.	N.A.	N.A.	N.A.	N.A.	N.A.	N.A.	N.A.	N.A.	N.A.	N.A.	N.A.	N.A.	N.A.
RS-L1100E 0000S	Soil	2.2	22.2	11.0	54	0.2	17.9	11.1	464	3.64	11.8	0.6	3.2	2.0	18	0.2	1.1	0.3	88	0.17	0.036
RS-L1100E 0100S	Soil	1.8	31.4	10.1	37	0.2	12.7	4.6	197	2.32	7.4	0.6	3.0	1.3	27	0.2	0.6	0.2	67	0.30	0.044
RS-L1100E 0200S	Soil	1.6	76.1	8.2	64	0.4	26.2	11.7	516	3.11	8.5	1.2	5.2	1.7	45	0.2	0.8	0.5	74	0.44	0.086
RS-L1100E 0300S NS	Soil	N.A.	N.A.	N.A.	N.A.	N.A.	N.A.	N.A.	N.A.	N.A.	N.A.	N.A.	N.A.	N.A.	N.A.	N.A.	N.A.	N.A.	N.A.	N.A.	N.A.
RS-L1100E 0400S NS	Soil	N.A.	N.A.	N.A.	N.A.	N.A.	N.A.	N.A.	N.A.	N.A.	N.A.	N.A.	N.A.	N.A.	N.A.	N.A.	N.A.	N.A.	N.A.	N.A.	N.A.
RS-L1100E 0500S NS	Soil	N.A.	N.A.	N.A.	N.A.	N.A.	N.A.	N.A.	N.A.	N.A.	N.A.	N.A.	N.A.	N.A.	N.A.	N.A.	N.A.	N.A.	N.A.	N.A.	N.A.
RS-L1100E 0600S	Soil	1.6	42.9	9.2	68	0.3	24.4	18.6	950	2.99	7.8	0.9	5.2	1.7	34	0.2	0.8	0.5	74	0.34	0.073
RS-L1100E 0700S	Soil	1.9	36.3	15.1	69	0.4	22.2	13.0	465	2.92	17.8	0.8	3.4	1.1	45	0.3	1.3	0.2	80	0.47	0.095
RS-L1100E 0800S NS	Soil	N.A.	N.A.	N.A.	N.A.	N.A.	N.A.	N.A.	N.A.	N.A.	N.A.	N.A.	N.A.	N.A.	N.A.	N.A.	N.A.	N.A.	N.A.	N.A.	N.A.
RS-L1100E 0900S NS	Soil	N.A.	N.A.	N.A.	N.A.	N.A.	N.A.	N.A.	N.A.	N.A.	N.A.	N.A.	N.A.	N.A.	N.A.	N.A.	N.A.	N.A.	N.A.	N.A.	N.A.
RS-L1100E 1000S NS	Soil	N.A.	N.A.	N.A.	N.A.	N.A.	N.A.	N.A.	N.A.	N.A.	N.A.	N.A.	N.A.	N.A.	N.A.	N.A.	N.A.	N.A.	N.A.	N.A.	N.A.
RS-L1100E 1100S NS	Soil	N.A.	N.A.	N.A.	N.A.	N.A.	N.A.	N.A.	N.A.	N.A.	N.A.	N.A.	N.A.	N.A.	N.A.	N.A.	N.A.	N.A.	N.A.	N.A.	N.A.
RS-L1100E 1200S NS	Soil	N.A.	N.A.	N.A.	N.A.	N.A.	N.A.	N.A.	N.A.	N.A.	N.A.	N.A.	N.A.	N.A.	N.A.	N.A.	N.A.	N.A.	N.A.	N.A.	N.A.
RS-L1100E 1300S NS	Soil	N.A.	N.A.	N.A.	N.A.	N.A.	N.A.	N.A.	N.A.	N.A.	N.A.	N.A.	N.A.	N.A.	N.A.	N.A.	N.A.	N.A.	N.A.	N.A.	N.A.
RS-L1100E 1400S NS	Soil	N.A.	N.A.	N.A.	N.A.	N.A.	N.A.	N.A.	N.A.	N.A.	N.A.	N.A.	N.A.	N.A.	N.A.	N.A.	N.A.	N.A.	N.A.	N.A.	N.A.
RS-L1100E 1500S NS	Soil	N.A.	N.A.	N.A.	N.A.	N.A.	N.A.	N.A.	N.A.	N.A.	N.A.	N.A.	N.A.	N.A.	N.A.	N.A.	N.A.	N.A.	N.A.	N.A.	N.A.
RS-L1100E 1600S NS	Soil	N.A.	N.A.	N.A.	N.A.	N.A.	N.A.	N.A.	N.A.	N.A.	N.A.	N.A.	N.A.	N.A.	N.A.	N.A.	N.A.	N.A.	N.A.	N.A.	N.A.
RS-L1100E 1700S	Soil	0.5	35.2	8.1	62	<0.1	28.4	11.6	269	3.55	8.0	0.6	6.8	3.2	42	0.2	1.0	0.3	91	0.50	0.086
RS-L1100E 1800S	Soil	1.0	29.3	11.7	67	0.1	27.0	13.9	410	3.25	8.8	0.9	4.6	3.4	61	0.2	0.8	0.2	85	0.59	0.099
RS-L1100E 1900S NS	Soil	N.A.	N.A.	N.A.	N.A.	N.A.	N.A.	N.A.	N.A.	N.A.	N.A.	N.A.	N.A.	N.A.	N.A.	N.A.	N.A.	N.A.	N.A.	N.A.	N.A.

This report supersedes all previous preliminary and final reports with this file number dated prior to the date on this certificate. Signature indicates final approval; preliminary reports are unsigned and should be used for reference only.

AcmeLabs Acme Analytical Laboratories (Vancouver) Ltd.
1020 Cordova St. East Vancouver BC V6A 4A3 Canada
Phone (604) 253-3158 Fax (604) 253-1716
www.acmelab.com

Client: **Nokuyukon Holdings Inc.**
110 Falcon Dr.
Whitehorse YT Y1A 6C7 Canada

Project: Ray South Grid
Report Date: September 29, 2010

CERTIFICATE OF ANALYSIS WHI10000352.1

	Method	1DX15	1DX15	1DX15	1DX15	1DX15	1DX15	1DX15	1DX15	1DX15	1DX15	1DX15	1DX15	1DX15	1DX15	1DX15	1DX15	1DX15
	Analyte	La	Cr	Mg	Ba	Ti	B	Al	Na	K	W	Hg	Sc	Tl	S	Ga	Se	Te
	Unit	ppm	ppm	%	ppm	%	ppm	%	%	%	ppm	ppm	ppm	ppm	%	ppm	ppm	ppm
	MDL	1	1	0.01	1	0.001	1	0.01	0.001	0.01	0.1	0.01	0.1	0.1	0.05	1	0.5	0.2
RS-L1000E 1100S NS	Soil	N.A.	N.A.	N.A.	N.A.	N.A.	N.A.	N.A.	N.A.	N.A.	N.A.	N.A.	N.A.	N.A.	N.A.	N.A.	N.A.	N.A.
RS-L1000E 1200S NS	Soil	N.A.	N.A.	N.A.	N.A.	N.A.	N.A.	N.A.	N.A.	N.A.	N.A.	N.A.	N.A.	N.A.	N.A.	N.A.	N.A.	N.A.
RS-L1000E 1300S	Soil	11	35	0.53	142	0.100	2	2.40	0.028	0.06	0.2	0.05	3.3	0.1	<0.05	8	<0.5	<0.2
RS-L1000E 1400S NS	Soil	N.A.	N.A.	N.A.	N.A.	N.A.	N.A.	N.A.	N.A.	N.A.	N.A.	N.A.	N.A.	N.A.	N.A.	N.A.	N.A.	N.A.
RS-L1000E 1500S NS	Soil	N.A.	N.A.	N.A.	N.A.	N.A.	N.A.	N.A.	N.A.	N.A.	N.A.	N.A.	N.A.	N.A.	N.A.	N.A.	N.A.	N.A.
RS-L1000E 1600S NS	Soil	N.A.	N.A.	N.A.	N.A.	N.A.	N.A.	N.A.	N.A.	N.A.	N.A.	N.A.	N.A.	N.A.	N.A.	N.A.	N.A.	N.A.
RS-L1000E 1700S	Soil	13	44	0.76	152	0.142	2	2.46	0.028	0.09	0.2	0.03	6.3	0.3	<0.05	8	0.6	<0.2
RS-L1000E 1800S NS	Soil	N.A.	N.A.	N.A.	N.A.	N.A.	N.A.	N.A.	N.A.	N.A.	N.A.	N.A.	N.A.	N.A.	N.A.	N.A.	N.A.	N.A.
RS-L1000E 1900S	Soil	10	46	0.65	115	0.132	2	3.20	0.018	0.06	0.1	0.03	4.4	0.1	<0.05	9	<0.5	<0.2
RS-L1000E 2000S NS	Soil	N.A.	N.A.	N.A.	N.A.	N.A.	N.A.	N.A.	N.A.	N.A.	N.A.	N.A.	N.A.	N.A.	N.A.	N.A.	N.A.	N.A.
RS-L1100E 0000S	Soil	7	37	0.45	86	0.104	2	2.38	0.017	0.05	<0.1	0.04	2.9	0.1	<0.05	9	<0.5	<0.2
RS-L1100E 0100S	Soil	7	23	0.24	97	0.078	<1	1.26	0.016	0.04	0.1	0.02	1.9	0.1	<0.05	7	<0.5	<0.2
RS-L1100E 0200S	Soil	13	41	0.68	168	0.110	2	2.47	0.029	0.10	0.2	0.04	4.4	0.1	<0.05	7	0.8	<0.2
RS-L1100E 0300S NS	Soil	N.A.	N.A.	N.A.	N.A.	N.A.	N.A.	N.A.	N.A.	N.A.	N.A.	N.A.	N.A.	N.A.	N.A.	N.A.	N.A.	N.A.
RS-L1100E 0400S NS	Soil	N.A.	N.A.	N.A.	N.A.	N.A.	N.A.	N.A.	N.A.	N.A.	N.A.	N.A.	N.A.	N.A.	N.A.	N.A.	N.A.	N.A.
RS-L1100E 0500S NS	Soil	N.A.	N.A.	N.A.	N.A.	N.A.	N.A.	N.A.	N.A.	N.A.	N.A.	N.A.	N.A.	N.A.	N.A.	N.A.	N.A.	N.A.
RS-L1100E 0600S	Soil	11	40	0.68	161	0.118	3	2.38	0.024	0.08	0.5	0.03	4.1	0.2	<0.05	8	<0.5	<0.2
RS-L1100E 0700S	Soil	10	40	0.78	137	0.125	3	2.46	0.029	0.09	0.3	0.03	3.5	0.2	<0.05	8	<0.5	<0.2
RS-L1100E 0800S NS	Soil	N.A.	N.A.	N.A.	N.A.	N.A.	N.A.	N.A.	N.A.	N.A.	N.A.	N.A.	N.A.	N.A.	N.A.	N.A.	N.A.	N.A.
RS-L1100E 0900S NS	Soil	N.A.	N.A.	N.A.	N.A.	N.A.	N.A.	N.A.	N.A.	N.A.	N.A.	N.A.	N.A.	N.A.	N.A.	N.A.	N.A.	N.A.
RS-L1100E 1000S NS	Soil	N.A.	N.A.	N.A.	N.A.	N.A.	N.A.	N.A.	N.A.	N.A.	N.A.	N.A.	N.A.	N.A.	N.A.	N.A.	N.A.	N.A.
RS-L1100E 1100S NS	Soil	N.A.	N.A.	N.A.	N.A.	N.A.	N.A.	N.A.	N.A.	N.A.	N.A.	N.A.	N.A.	N.A.	N.A.	N.A.	N.A.	N.A.
RS-L1100E 1200S NS	Soil	N.A.	N.A.	N.A.	N.A.	N.A.	N.A.	N.A.	N.A.	N.A.	N.A.	N.A.	N.A.	N.A.	N.A.	N.A.	N.A.	N.A.
RS-L1100E 1300S NS	Soil	N.A.	N.A.	N.A.	N.A.	N.A.	N.A.	N.A.	N.A.	N.A.	N.A.	N.A.	N.A.	N.A.	N.A.	N.A.	N.A.	N.A.
RS-L1100E 1400S NS	Soil	N.A.	N.A.	N.A.	N.A.	N.A.	N.A.	N.A.	N.A.	N.A.	N.A.	N.A.	N.A.	N.A.	N.A.	N.A.	N.A.	N.A.
RS-L1100E 1500S NS	Soil	N.A.	N.A.	N.A.	N.A.	N.A.	N.A.	N.A.	N.A.	N.A.	N.A.	N.A.	N.A.	N.A.	N.A.	N.A.	N.A.	N.A.
RS-L1100E 1600S NS	Soil	N.A.	N.A.	N.A.	N.A.	N.A.	N.A.	N.A.	N.A.	N.A.	N.A.	N.A.	N.A.	N.A.	N.A.	N.A.	N.A.	N.A.
RS-L1100E 1700S	Soil	14	56	0.85	172	0.158	3	2.79	0.023	0.13	0.1	0.01	7.1	0.3	<0.05	8	<0.5	0.3
RS-L1100E 1800S	Soil	15	53	0.83	176	0.157	2	2.68	0.028	0.10	<0.1	0.03	6.5	0.2	<0.05	7	<0.5	<0.2
RS-L1100E 1900S NS	Soil	N.A.	N.A.	N.A.	N.A.	N.A.	N.A.	N.A.	N.A.	N.A.	N.A.	N.A.	N.A.	N.A.	N.A.	N.A.	N.A.	N.A.

This report supersedes all previous preliminary and final reports with this file number dated prior to the date on this certificate. Signature indicates final approval; preliminary reports are unsigned and should be used for reference only.

AcmeLabs Acme Analytical Laboratories (Vancouver) Ltd.
1020 Cordova St. East Vancouver BC V6A 4A3 Canada
Phone (604) 253-3158 Fax (604) 253-1716
www.acmelab.com

Client: **Nokuyukon Holdings Inc.**
110 Falcon Dr.
Whitehorse YT Y1A 6C7 Canada

Project: Ray South Grid
Report Date: September 29, 2010

CERTIFICATE OF ANALYSIS WHI10000352.1

	Method	1DX15	1DX15	1DX15	1DX15	1DX15	1DX15	1DX15	1DX15	1DX15	1DX15	1DX15	1DX15	1DX15	1DX15	1DX15	1DX15	1DX15	1DX15	1DX15	1DX15
	Analyte	Mo	Cu	Pb	Zn	Ag	Ni	Co	Mn	Fe	As	U	Au	Th	Sr	Cd	Sb	Bi	V	Ca	P
	Unit	ppm	ppm	ppm	ppm	ppm	ppm	ppm	ppm	%	ppm	ppm	ppb	ppm	ppm	ppm	ppm	ppm	ppm	%	%
	MDL	0.1	0.1	0.1	1	0.1	0.1	0.1	1	0.01	0.5	0.1	0.5	0.1	1	0.1	0.1	0.1	2	0.01	0.001
RS-L1100E 2000S NS	Soil	N.A.	N.A.	N.A.	N.A.	N.A.	N.A.	N.A.	N.A.	N.A.	N.A.	N.A.	N.A.	N.A.	N.A.	N.A.	N.A.	N.A.	N.A.	N.A.	N.A.
RS-L1200E 0000S	Soil	2.9	53.4	10.2	95	0.2	46.7	20.2	674	3.49	12.0	1.5	8.8	2.6	31	0.3	0.9	0.8	89	0.36	0.097
RS-L1200E 0100S	Soil	1.3	70.6	7.8	62	0.1	29.5	17.0	474	3.32	9.3	1.1	7.7	2.8	32	0.1	0.6	0.2	84	0.38	0.080
RS-L1200E 0200S	Soil	1.4	37.4	9.3	59	0.2	24.5	10.1	226	3.13	8.3	0.9	3.8	1.9	31	0.2	0.5	0.3	75	0.33	0.086
RS-L1200E 0300S	Soil	1.3	28.3	9.8	55	0.1	18.7	16.1	668	2.60	6.8	0.6	2.8	1.1	32	0.2	0.5	0.3	70	0.31	0.067
RS-L1200E 0400S	Soil	1.4	40.8	7.3	54	<0.1	27.1	14.5	375	3.15	6.6	0.6	4.0	2.7	26	0.2	0.6	0.2	84	0.34	0.070
RS-L1200E 0500S	Soil	1.5	41.0	12.5	70	0.2	18.9	17.8	520	3.17	10.2	0.7	3.1	2.5	36	0.2	1.5	0.6	82	0.39	0.095
RS-L1200E 0600S NS	Soil	N.A.	N.A.	N.A.	N.A.	N.A.	N.A.	N.A.	N.A.	N.A.	N.A.	N.A.	N.A.	N.A.	N.A.	N.A.	N.A.	N.A.	N.A.	N.A.	N.A.
RS-L1200E 0700S NS	Soil	N.A.	N.A.	N.A.	N.A.	N.A.	N.A.	N.A.	N.A.	N.A.	N.A.	N.A.	N.A.	N.A.	N.A.	N.A.	N.A.	N.A.	N.A.	N.A.	N.A.
RS-L1200E 0800S NS	Soil	N.A.	N.A.	N.A.	N.A.	N.A.	N.A.	N.A.	N.A.	N.A.	N.A.	N.A.	N.A.	N.A.	N.A.	N.A.	N.A.	N.A.	N.A.	N.A.	N.A.
RS-L1200E 0900S NS	Soil	N.A.	N.A.	N.A.	N.A.	N.A.	N.A.	N.A.	N.A.	N.A.	N.A.	N.A.	N.A.	N.A.	N.A.	N.A.	N.A.	N.A.	N.A.	N.A.	N.A.
RS-L1200E 1000S NS	Soil	N.A.	N.A.	N.A.	N.A.	N.A.	N.A.	N.A.	N.A.	N.A.	N.A.	N.A.	N.A.	N.A.	N.A.	N.A.	N.A.	N.A.	N.A.	N.A.	N.A.
RS-L1200E 1100S	Soil	1.2	10.7	5.8	21	<0.1	7.2	2.7	95	1.23	7.4	0.3	2.7	0.4	14	<0.1	0.6	0.1	43	0.08	0.028
RS-L1200E 1200S NS	Soil	N.A.	N.A.	N.A.	N.A.	N.A.	N.A.	N.A.	N.A.	N.A.	N.A.	N.A.	N.A.	N.A.	N.A.	N.A.	N.A.	N.A.	N.A.	N.A.	N.A.
RS-L1200E 1300S NS	Soil	N.A.	N.A.	N.A.	N.A.	N.A.	N.A.	N.A.	N.A.	N.A.	N.A.	N.A.	N.A.	N.A.	N.A.	N.A.	N.A.	N.A.	N.A.	N.A.	N.A.
RS-L1200E 1400S NS	Soil	N.A.	N.A.	N.A.	N.A.	N.A.	N.A.	N.A.	N.A.	N.A.	N.A.	N.A.	N.A.	N.A.	N.A.	N.A.	N.A.	N.A.	N.A.	N.A.	N.A.
RS-L1200E 1500S NS	Soil	N.A.	N.A.	N.A.	N.A.	N.A.	N.A.	N.A.	N.A.	N.A.	N.A.	N.A.	N.A.	N.A.	N.A.	N.A.	N.A.	N.A.	N.A.	N.A.	N.A.
RS-L1200E 1600S NS	Soil	N.A.	N.A.	N.A.	N.A.	N.A.	N.A.	N.A.	N.A.	N.A.	N.A.	N.A.	N.A.	N.A.	N.A.	N.A.	N.A.	N.A.	N.A.	N.A.	N.A.
RS-L1200E 1700S	Soil	1.1	9.8	5.1	22	<0.1	6.0	2.3	62	1.16	3.6	0.3	2.4	0.4	11	0.1	0.6	0.2	36	0.07	0.022
RS-L1200E 1800S NS	Soil	N.A.	N.A.	N.A.	N.A.	N.A.	N.A.	N.A.	N.A.	N.A.	N.A.	N.A.	N.A.	N.A.	N.A.	N.A.	N.A.	N.A.	N.A.	N.A.	N.A.
RS-L1200E 1900S NS	Soil	N.A.	N.A.	N.A.	N.A.	N.A.	N.A.	N.A.	N.A.	N.A.	N.A.	N.A.	N.A.	N.A.	N.A.	N.A.	N.A.	N.A.	N.A.	N.A.	N.A.
RS-L1200E 2000S	Soil	1.6	23.2	12.2	58	0.2	25.1	9.8	263	4.03	12.6	0.6	2.3	1.7	28	0.4	1.0	0.2	84	0.24	0.046
RS-L1300E 0000S NS	Soil	N.A.	N.A.	N.A.	N.A.	N.A.	N.A.	N.A.	N.A.	N.A.	N.A.	N.A.	N.A.	N.A.	N.A.	N.A.	N.A.	N.A.	N.A.	N.A.	N.A.
RS-L1300E 0100S	Soil	1.1	36.9	10.3	64	<0.1	26.5	12.4	469	3.32	9.3	1.1	6.1	3.3	38	0.1	0.8	0.4	81	0.44	0.075
RS-L1300E 0200S	Soil	0.9	30.6	8.3	58	<0.1	21.5	9.7	353	3.26	6.7	0.9	4.4	3.2	40	0.1	1.0	0.2	77	0.45	0.077
RS-L1300E 0300S	Soil	1.7	42.4	8.4	55	0.1	21.3	10.3	270	3.46	8.7	1.0	4.3	3.2	41	<0.1	1.0	0.3	90	0.46	0.105
RS-L1300E 0400S	Soil	0.9	54.8	23.4	74	0.2	21.3	13.3	498	2.89	8.6	0.8	14.6	2.5	39	0.2	1.3	1.2	72	0.41	0.086
RS-L1300E 0500S	Soil	2.2	76.7	9.7	70	0.3	18.7	13.8	724	3.11	11.0	0.9	4.5	3.7	27	0.3	1.5	2.7	78	0.40	0.108
RS-L1300E 0600S	Soil	1.2	32.5	10.0	52	0.2	18.3	8.8	297	2.37	7.9	0.6	3.8	1.0	60	0.1	1.5	0.3	61	0.60	0.071
RS-L1300E 0700S	Soil	2.8	55.3	19.4	79	0.5	22.3	12.6	478	2.77	35.3	0.9	3.9	1.0	56	0.5	1.0	0.4	73	0.55	0.086

This report supersedes all previous preliminary and final reports with this file number dated prior to the date on this certificate. Signature indicates final approval; preliminary reports are unsigned and should be used for reference only.

AcmeLabs Acme Analytical Laboratories (Vancouver) Ltd.
1020 Cordova St. East Vancouver BC V6A 4A3 Canada
Phone (604) 253-3158 Fax (604) 253-1716
www.acmelab.com

Client: **Nokuyukon Holdings Inc.**
110 Falcon Dr.
Whitehorse YT Y1A 6C7 Canada

Project: Ray South Grid
Report Date: September 29, 2010

CERTIFICATE OF ANALYSIS WHI10000352.1

	Method	1DX15	1DX15	1DX15	1DX15	1DX15	1DX15	1DX15	1DX15	1DX15	1DX15	1DX15	1DX15	1DX15	1DX15	1DX15	1DX15	1DX15
	Analyte	La	Cr	Mg	Ba	Ti	B	Al	Na	K	W	Hg	Sc	Tl	S	Ga	Se	Te
	Unit	ppm	ppm	%	ppm	%	ppm	%	%	%	ppm	ppm	ppm	ppm	%	ppm	ppm	ppm
	MDL	1	1	0.01	1	0.001	1	0.01	0.001	0.01	0.1	0.01	0.1	0.1	0.05	1	0.5	0.2
RS-L1100E 2000S NS	Soil	N.A.	N.A.	N.A.	N.A.	N.A.	N.A.	N.A.	N.A.	N.A.	N.A.	N.A.	N.A.	N.A.	N.A.	N.A.	N.A.	N.A.
RS-L1200E 0000S	Soil	14	43	0.75	182	0.131	2	2.72	0.022	0.10	0.2	0.05	4.8	0.2	<0.05	7	1.1	<0.2
RS-L1200E 0100S	Soil	15	40	0.74	124	0.147	3	2.82	0.022	0.09	0.2	0.04	5.0	0.1	<0.05	7	<0.5	<0.2
RS-L1200E 0200S	Soil	12	39	0.69	136	0.102	2	2.35	0.023	0.08	<0.1	0.04	3.9	0.2	<0.05	7	<0.5	<0.2
RS-L1200E 0300S	Soil	9	32	0.54	114	0.100	2	1.81	0.022	0.09	<0.1	0.03	2.8	0.1	<0.05	7	<0.5	0.3
RS-L1200E 0400S	Soil	9	43	0.75	107	0.161	2	2.33	0.021	0.10	0.4	0.03	3.5	0.1	<0.05	7	<0.5	<0.2
RS-L1200E 0500S	Soil	12	38	0.66	125	0.111	3	2.28	0.022	0.10	0.3	0.02	3.8	0.1	<0.05	7	<0.5	0.4
RS-L1200E 0600S NS	Soil	N.A.	N.A.	N.A.	N.A.	N.A.	N.A.	N.A.	N.A.	N.A.	N.A.	N.A.	N.A.	N.A.	N.A.	N.A.	N.A.	N.A.
RS-L1200E 0700S NS	Soil	N.A.	N.A.	N.A.	N.A.	N.A.	N.A.	N.A.	N.A.	N.A.	N.A.	N.A.	N.A.	N.A.	N.A.	N.A.	N.A.	N.A.
RS-L1200E 0800S NS	Soil	N.A.	N.A.	N.A.	N.A.	N.A.	N.A.	N.A.	N.A.	N.A.	N.A.	N.A.	N.A.	N.A.	N.A.	N.A.	N.A.	N.A.
RS-L1200E 0900S NS	Soil	N.A.	N.A.	N.A.	N.A.	N.A.	N.A.	N.A.	N.A.	N.A.	N.A.	N.A.	N.A.	N.A.	N.A.	N.A.	N.A.	N.A.
RS-L1200E 1000S NS	Soil	N.A.	N.A.	N.A.	N.A.	N.A.	N.A.	N.A.	N.A.	N.A.	N.A.	N.A.	N.A.	N.A.	N.A.	N.A.	N.A.	N.A.
RS-L1200E 1100S	Soil	4	14	0.14	31	0.065	1	0.64	0.031	0.04	0.2	0.04	1.0	<0.1	<0.05	5	<0.5	<0.2
RS-L1200E 1200S NS	Soil	N.A.	N.A.	N.A.	N.A.	N.A.	N.A.	N.A.	N.A.	N.A.	N.A.	N.A.	N.A.	N.A.	N.A.	N.A.	N.A.	N.A.
RS-L1200E 1300S NS	Soil	N.A.	N.A.	N.A.	N.A.	N.A.	N.A.	N.A.	N.A.	N.A.	N.A.	N.A.	N.A.	N.A.	N.A.	N.A.	N.A.	N.A.
RS-L1200E 1400S NS	Soil	N.A.	N.A.	N.A.	N.A.	N.A.	N.A.	N.A.	N.A.	N.A.	N.A.	N.A.	N.A.	N.A.	N.A.	N.A.	N.A.	N.A.
RS-L1200E 1500S NS	Soil	N.A.	N.A.	N.A.	N.A.	N.A.	N.A.	N.A.	N.A.	N.A.	N.A.	N.A.	N.A.	N.A.	N.A.	N.A.	N.A.	N.A.
RS-L1200E 1600S NS	Soil	N.A.	N.A.	N.A.	N.A.	N.A.	N.A.	N.A.	N.A.	N.A.	N.A.	N.A.	N.A.	N.A.	N.A.	N.A.	N.A.	N.A.
RS-L1200E 1700S	Soil	3	11	0.11	27	0.055	1	0.55	0.028	0.03	<0.1	0.04	0.9	<0.1	<0.05	4	<0.5	<0.2
RS-L1200E 1800S NS	Soil	N.A.	N.A.	N.A.	N.A.	N.A.	N.A.	N.A.	N.A.	N.A.	N.A.	N.A.	N.A.	N.A.	N.A.	N.A.	N.A.	N.A.
RS-L1200E 1900S NS	Soil	N.A.	N.A.	N.A.	N.A.	N.A.	N.A.	N.A.	N.A.	N.A.	N.A.	N.A.	N.A.	N.A.	N.A.	N.A.	N.A.	N.A.
RS-L1200E 2000S	Soil	8	39	0.49	107	0.114	2	2.91	0.014	0.05	0.1	0.07	2.8	<0.1	<0.05	9	0.7	<0.2
RS-L1300E 0000S NS	Soil	N.A.	N.A.	N.A.	N.A.	N.A.	N.A.	N.A.	N.A.	N.A.	N.A.	N.A.	N.A.	N.A.	N.A.	N.A.	N.A.	N.A.
RS-L1300E 0100S	Soil	15	41	0.80	168	0.134	3	2.75	0.022	0.09	0.2	0.02	5.5	0.1	<0.05	8	<0.5	<0.2
RS-L1300E 0200S	Soil	15	40	0.82	202	0.135	2	2.66	0.023	0.11	<0.1	0.02	5.2	0.2	<0.05	8	<0.5	<0.2
RS-L1300E 0300S	Soil	14	40	0.72	163	0.130	2	2.45	0.021	0.10	0.1	0.03	4.8	0.2	<0.05	7	<0.5	<0.2
RS-L1300E 0400S	Soil	13	37	0.66	142	0.106	2	2.22	0.021	0.08	0.2	0.03	4.5	0.1	<0.05	7	<0.5	<0.2
RS-L1300E 0500S	Soil	14	34	0.62	117	0.105	1	1.89	0.015	0.14	0.8	0.02	3.9	0.2	<0.05	7	<0.5	<0.2
RS-L1300E 0600S	Soil	9	31	0.60	131	0.104	3	1.83	0.030	0.08	0.4	0.07	3.1	0.1	<0.05	6	<0.5	<0.2
RS-L1300E 0700S	Soil	10	38	0.72	123	0.110	3	2.23	0.022	0.08	0.3	0.04	3.2	0.1	<0.05	7	<0.5	<0.2

This report supersedes all previous preliminary and final reports with this file number dated prior to the date on this certificate. Signature indicates final approval; preliminary reports are unsigned and should be used for reference only.

AcmeLabs Acme Analytical Laboratories (Vancouver) Ltd.
1020 Cordova St. East Vancouver BC V6A 4A3 Canada
Phone (604) 253-3158 Fax (604) 253-1716
www.acmelab.com

Client: **Nokuyukon Holdings Inc.**
110 Falcon Dr.
Whitehorse YT Y1A 6C7 Canada

Project: Ray South Grid
Report Date: September 29, 2010

CERTIFICATE OF ANALYSIS WHI10000352.1

		Method	1DX15	1DX15	1DX15	1DX15	1DX15	1DX15	1DX15	1DX15	1DX15	1DX15	1DX15	1DX15	1DX15	1DX15	1DX15	1DX15	1DX15	1DX15	1DX15	1DX15
		Analyte	Mo	Cu	Pb	Zn	Ag	Ni	Co	Mn	Fe	As	U	Au	Th	Sr	Cd	Sb	Bi	V	Ca	P
		Unit	ppm	ppm	ppm	ppm	ppm	ppm	ppm	ppm	%	ppm	ppm	ppb	ppm	ppm	ppm	ppm	ppm	ppm	%	%
		MDL	0.1	0.1	0.1	1	0.1	0.1	0.1	1	0.01	0.5	0.1	0.5	0.1	1	0.1	0.1	0.1	2	0.01	0.001
RS-L1300E 0800S	Soil		1.0	22.3	15.0	66	0.3	19.7	10.4	379	2.52	9.9	0.7	3.8	0.9	30	0.2	1.3	0.2	63	0.27	0.074
RS-L1300E 0900S NS	Soil		N.A.	N.A.	N.A.	N.A.	N.A.	N.A.	N.A.	N.A.	N.A.	N.A.	N.A.	N.A.	N.A.	N.A.	N.A.	N.A.	N.A.	N.A.	N.A.	N.A.
RS-L1300E 1000S	Soil		1.3	19.8	15.2	63	0.2	18.8	8.9	285	2.28	13.9	0.6	7.9	0.8	33	0.3	1.0	0.2	56	0.28	0.068
RS-L1300E 1100S NS	Soil		N.A.	N.A.	N.A.	N.A.	N.A.	N.A.	N.A.	N.A.	N.A.	N.A.	N.A.	N.A.	N.A.	N.A.	N.A.	N.A.	N.A.	N.A.	N.A.	N.A.
RS-L1300E 1200S NS	Soil		N.A.	N.A.	N.A.	N.A.	N.A.	N.A.	N.A.	N.A.	N.A.	N.A.	N.A.	N.A.	N.A.	N.A.	N.A.	N.A.	N.A.	N.A.	N.A.	N.A.
RS-L1300E 1300S	Soil		1.4	25.2	17.0	67	0.2	21.9	10.5	583	2.70	18.0	0.6	7.2	1.2	53	0.4	1.2	0.2	64	0.40	0.089
RS-L1300E 1400S NS	Soil		N.A.	N.A.	N.A.	N.A.	N.A.	N.A.	N.A.	N.A.	N.A.	N.A.	N.A.	N.A.	N.A.	N.A.	N.A.	N.A.	N.A.	N.A.	N.A.	N.A.
RS-L1300E 1500S NS	Soil		N.A.	N.A.	N.A.	N.A.	N.A.	N.A.	N.A.	N.A.	N.A.	N.A.	N.A.	N.A.	N.A.	N.A.	N.A.	N.A.	N.A.	N.A.	N.A.	N.A.
RS-L1300E 1600S NS	Soil		N.A.	N.A.	N.A.	N.A.	N.A.	N.A.	N.A.	N.A.	N.A.	N.A.	N.A.	N.A.	N.A.	N.A.	N.A.	N.A.	N.A.	N.A.	N.A.	N.A.
RS-L1300E 1700S NS	Soil		N.A.	N.A.	N.A.	N.A.	N.A.	N.A.	N.A.	N.A.	N.A.	N.A.	N.A.	N.A.	N.A.	N.A.	N.A.	N.A.	N.A.	N.A.	N.A.	N.A.
RS-L1300E 1800S	Soil		1.7	21.3	11.2	50	<0.1	27.3	11.5	294	3.44	9.5	0.5	1.4	1.7	26	0.4	0.9	0.2	76	0.21	0.032
RS-L1300E 1900S NS	Soil		N.A.	N.A.	N.A.	N.A.	N.A.	N.A.	N.A.	N.A.	N.A.	N.A.	N.A.	N.A.	N.A.	N.A.	N.A.	N.A.	N.A.	N.A.	N.A.	N.A.
RS-L1300E 2000S NS	Soil		N.A.	N.A.	N.A.	N.A.	N.A.	N.A.	N.A.	N.A.	N.A.	N.A.	N.A.	N.A.	N.A.	N.A.	N.A.	N.A.	N.A.	N.A.	N.A.	N.A.
RS-L1400E 0000S	Soil		2.1	42.7	7.4	53	0.2	25.8	10.9	477	2.30	7.3	2.3	9.1	1.0	48	0.2	1.5	0.7	52	0.42	0.093
RS-L1400E 0100S	Soil		1.4	29.4	9.9	54	<0.1	23.0	11.4	306	3.16	8.3	1.4	2.5	4.1	40	<0.1	0.6	0.2	77	0.34	0.078
RS-L1400E 0200S	Soil		1.1	45.5	8.4	55	<0.1	24.6	12.7	319	3.48	8.0	0.9	4.1	3.1	33	<0.1	0.8	0.4	76	0.32	0.072
RS-L1400E 0300S NS	Soil		N.A.	N.A.	N.A.	N.A.	N.A.	N.A.	N.A.	N.A.	N.A.	N.A.	N.A.	N.A.	N.A.	N.A.	N.A.	N.A.	N.A.	N.A.	N.A.	N.A.
RS-L1400E 0400S	Soil		1.0	80.2	11.4	62	0.2	21.6	10.7	287	2.77	6.9	1.1	6.9	3.4	26	0.2	1.0	1.6	68	0.33	0.077
RS-L1400E 0500S	Soil		1.4	57.2	8.8	63	0.5	15.4	10.0	371	2.93	11.6	0.9	4.9	2.0	26	0.2	1.7	0.8	75	0.38	0.138
RS-L1400E 0600S	Soil		1.7	40.0	7.2	63	0.3	17.4	12.2	558	2.85	9.0	0.6	4.4	1.2	28	0.1	1.0	0.3	75	0.36	0.107
RS-L1400E 0700S NS	Soil		N.A.	N.A.	N.A.	N.A.	N.A.	N.A.	N.A.	N.A.	N.A.	N.A.	N.A.	N.A.	N.A.	N.A.	N.A.	N.A.	N.A.	N.A.	N.A.	N.A.
RS-L1400E 0800S NS	Soil		N.A.	N.A.	N.A.	N.A.	N.A.	N.A.	N.A.	N.A.	N.A.	N.A.	N.A.	N.A.	N.A.	N.A.	N.A.	N.A.	N.A.	N.A.	N.A.	N.A.
RS-L1400E 0900S NS	Soil		N.A.	N.A.	N.A.	N.A.	N.A.	N.A.	N.A.	N.A.	N.A.	N.A.	N.A.	N.A.	N.A.	N.A.	N.A.	N.A.	N.A.	N.A.	N.A.	N.A.
RS-L1400E 1000S	Soil		1.4	27.1	19.0	63	0.2	22.7	12.7	602	2.65	11.8	0.8	4.7	1.2	43	0.4	1.0	0.2	68	0.40	0.083
RS-L1400E 1100S NS	Soil		N.A.	N.A.	N.A.	N.A.	N.A.	N.A.	N.A.	N.A.	N.A.	N.A.	N.A.	N.A.	N.A.	N.A.	N.A.	N.A.	N.A.	N.A.	N.A.	N.A.
RS-L1400E 1200S NS	Soil		N.A.	N.A.	N.A.	N.A.	N.A.	N.A.	N.A.	N.A.	N.A.	N.A.	N.A.	N.A.	N.A.	N.A.	N.A.	N.A.	N.A.	N.A.	N.A.	N.A.
RS-L1400E 1300S NS	Soil		N.A.	N.A.	N.A.	N.A.	N.A.	N.A.	N.A.	N.A.	N.A.	N.A.	N.A.	N.A.	N.A.	N.A.	N.A.	N.A.	N.A.	N.A.	N.A.	N.A.
RS-L1400E 1400S NS	Soil		N.A.	N.A.	N.A.	N.A.	N.A.	N.A.	N.A.	N.A.	N.A.	N.A.	N.A.	N.A.	N.A.	N.A.	N.A.	N.A.	N.A.	N.A.	N.A.	N.A.
RS-L1400E 1500S NS	Soil		N.A.	N.A.	N.A.	N.A.	N.A.	N.A.	N.A.	N.A.	N.A.	N.A.	N.A.	N.A.	N.A.	N.A.	N.A.	N.A.	N.A.	N.A.	N.A.	N.A.
RS-L1400E 1600S NS	Soil		N.A.	N.A.	N.A.	N.A.	N.A.	N.A.	N.A.	N.A.	N.A.	N.A.	N.A.	N.A.	N.A.	N.A.	N.A.	N.A.	N.A.	N.A.	N.A.	N.A.

This report supersedes all previous preliminary and final reports with this file number dated prior to the date on this certificate. Signature indicates final approval; preliminary reports are unsigned and should be used for reference only.

AcmeLabs Acme Analytical Laboratories (Vancouver) Ltd.
1020 Cordova St. East Vancouver BC V6A 4A3 Canada
Phone (604) 253-3158 Fax (604) 253-1716
www.acmelab.com

Client: **Nokuyukon Holdings Inc.**
110 Falcon Dr.
Whitehorse YT Y1A 6C7 Canada

Project: Ray South Grid
Report Date: September 29, 2010

CERTIFICATE OF ANALYSIS WHI10000352.1

		Method	1DX15	1DX15	1DX15	1DX15	1DX15	1DX15	1DX15	1DX15	1DX15	1DX15	1DX15	1DX15	1DX15	1DX15	1DX15	1DX15	1DX15
		Analyte	La	Cr	Mg	Ba	Ti	B	Al	Na	K	W	Hg	Sc	Tl	S	Ga	Se	Te
		Unit	ppm	ppm	%	ppm	%	ppm	%	%	%	ppm	ppm	ppm	ppm	%	ppm	ppm	ppm
		MDL	1	1	0.01	1	0.001	1	0.01	0.001	0.01	0.1	0.01	0.1	0.1	0.05	1	0.5	0.2
RS-L1300E 0800S	Soil		8	35	0.67	125	0.085	2	2.05	0.016	0.07	0.1	0.03	3.0	0.1	<0.05	6	<0.5	<0.2
RS-L1300E 0900S NS	Soil		N.A.	N.A.	N.A.	N.A.	N.A.	N.A.	N.A.	N.A.	N.A.	N.A.	N.A.	N.A.	N.A.	N.A.	N.A.	N.A.	N.A.
RS-L1300E 1000S	Soil		7	31	0.54	114	0.069	2	1.86	0.017	0.05	0.1	0.06	2.4	0.1	<0.05	6	<0.5	<0.2
RS-L1300E 1100S NS	Soil		N.A.	N.A.	N.A.	N.A.	N.A.	N.A.	N.A.	N.A.	N.A.	N.A.	N.A.	N.A.	N.A.	N.A.	N.A.	N.A.	N.A.
RS-L1300E 1200S NS	Soil		N.A.	N.A.	N.A.	N.A.	N.A.	N.A.	N.A.	N.A.	N.A.	N.A.	N.A.	N.A.	N.A.	N.A.	N.A.	N.A.	N.A.
RS-L1300E 1300S	Soil		9	34	0.58	150	0.061	1	1.88	0.019	0.07	0.1	0.06	3.1	0.1	<0.05	6	<0.5	<0.2
RS-L1300E 1400S NS	Soil		N.A.	N.A.	N.A.	N.A.	N.A.	N.A.	N.A.	N.A.	N.A.	N.A.	N.A.	N.A.	N.A.	N.A.	N.A.	N.A.	N.A.
RS-L1300E 1500S NS	Soil		N.A.	N.A.	N.A.	N.A.	N.A.	N.A.	N.A.	N.A.	N.A.	N.A.	N.A.	N.A.	N.A.	N.A.	N.A.	N.A.	N.A.
RS-L1300E 1600S NS	Soil		N.A.	N.A.	N.A.	N.A.	N.A.	N.A.	N.A.	N.A.	N.A.	N.A.	N.A.	N.A.	N.A.	N.A.	N.A.	N.A.	N.A.
RS-L1300E 1700S NS	Soil		N.A.	N.A.	N.A.	N.A.	N.A.	N.A.	N.A.	N.A.	N.A.	N.A.	N.A.	N.A.	N.A.	N.A.	N.A.	N.A.	N.A.
RS-L1300E 1800S	Soil		6	32	0.47	99	0.072	1	2.00	0.016	0.04	0.1	0.03	2.5	<0.1	<0.05	7	<0.5	<0.2
RS-L1300E 1900S NS	Soil		N.A.	N.A.	N.A.	N.A.	N.A.	N.A.	N.A.	N.A.	N.A.	N.A.	N.A.	N.A.	N.A.	N.A.	N.A.	N.A.	N.A.
RS-L1300E 2000S NS	Soil		N.A.	N.A.	N.A.	N.A.	N.A.	N.A.	N.A.	N.A.	N.A.	N.A.	N.A.	N.A.	N.A.	N.A.	N.A.	N.A.	N.A.
RS-L1400E 0000S	Soil		15	30	0.55	147	0.041	1	1.79	0.018	0.07	0.2	0.03	3.0	0.2	<0.05	5	0.6	<0.2
RS-L1400E 0100S	Soil		14	33	0.70	132	0.134	2	2.24	0.021	0.09	0.2	0.01	4.6	0.1	<0.05	6	<0.5	<0.2
RS-L1400E 0200S	Soil		11	49	0.77	123	0.127	2	2.46	0.017	0.08	0.3	0.02	4.6	0.2	<0.05	7	<0.5	0.4
RS-L1400E 0300S NS	Soil		N.A.	N.A.	N.A.	N.A.	N.A.	N.A.	N.A.	N.A.	N.A.	N.A.	N.A.	N.A.	N.A.	N.A.	N.A.	N.A.	N.A.
RS-L1400E 0400S	Soil		15	37	0.65	161	0.097	2	2.08	0.015	0.08	0.2	0.02	5.0	0.1	<0.05	6	<0.5	<0.2
RS-L1400E 0500S	Soil		11	32	0.66	135	0.100	1	1.87	0.015	0.20	0.5	0.03	3.1	0.2	<0.05	7	<0.5	<0.2
RS-L1400E 0600S	Soil		9	30	0.67	129	0.113	1	1.81	0.018	0.14	0.3	0.03	2.8	0.2	<0.05	7	<0.5	<0.2
RS-L1400E 0700S NS	Soil		N.A.	N.A.	N.A.	N.A.	N.A.	N.A.	N.A.	N.A.	N.A.	N.A.	N.A.	N.A.	N.A.	N.A.	N.A.	N.A.	N.A.
RS-L1400E 0800S NS	Soil		N.A.	N.A.	N.A.	N.A.	N.A.	N.A.	N.A.	N.A.	N.A.	N.A.	N.A.	N.A.	N.A.	N.A.	N.A.	N.A.	N.A.
RS-L1400E 0900S NS	Soil		N.A.	N.A.	N.A.	N.A.	N.A.	N.A.	N.A.	N.A.	N.A.	N.A.	N.A.	N.A.	N.A.	N.A.	N.A.	N.A.	N.A.
RS-L1400E 1000S	Soil		9	35	0.56	122	0.084	2	2.01	0.019	0.06	0.1	0.07	3.1	<0.1	<0.05	7	<0.5	<0.2
RS-L1400E 1100S NS	Soil		N.A.	N.A.	N.A.	N.A.	N.A.	N.A.	N.A.	N.A.	N.A.	N.A.	N.A.	N.A.	N.A.	N.A.	N.A.	N.A.	N.A.
RS-L1400E 1200S NS	Soil		N.A.	N.A.	N.A.	N.A.	N.A.	N.A.	N.A.	N.A.	N.A.	N.A.	N.A.	N.A.	N.A.	N.A.	N.A.	N.A.	N.A.
RS-L1400E 1300S NS	Soil		N.A.	N.A.	N.A.	N.A.	N.A.	N.A.	N.A.	N.A.	N.A.	N.A.	N.A.	N.A.	N.A.	N.A.	N.A.	N.A.	N.A.
RS-L1400E 1400S NS	Soil		N.A.	N.A.	N.A.	N.A.	N.A.	N.A.	N.A.	N.A.	N.A.	N.A.	N.A.	N.A.	N.A.	N.A.	N.A.	N.A.	N.A.
RS-L1400E 1500S NS	Soil		N.A.	N.A.	N.A.	N.A.	N.A.	N.A.	N.A.	N.A.	N.A.	N.A.	N.A.	N.A.	N.A.	N.A.	N.A.	N.A.	N.A.
RS-L1400E 1600S NS	Soil		N.A.	N.A.	N.A.	N.A.	N.A.	N.A.	N.A.	N.A.	N.A.	N.A.	N.A.	N.A.	N.A.	N.A.	N.A.	N.A.	N.A.

This report supersedes all previous preliminary and final reports with this file number dated prior to the date on this certificate. Signature indicates final approval; preliminary reports are unsigned and should be used for reference only.

AcmeLabs Acme Analytical Laboratories (Vancouver) Ltd.
1020 Cordova St. East Vancouver BC V6A 4A3 Canada
Phone (604) 253-3158 Fax (604) 253-1716
www.acmelab.com

Client: **Nokuyukon Holdings Inc.**
110 Falcon Dr.
Whitehorse YT Y1A 6C7 Canada

Project: Ray South Grid
Report Date: September 29, 2010

CERTIFICATE OF ANALYSIS WHI10000352.1

	Method	1DX15	1DX15	1DX15	1DX15	1DX15	1DX15	1DX15	1DX15	1DX15	1DX15	1DX15	1DX15	1DX15	1DX15	1DX15	1DX15	1DX15	1DX15	1DX15	1DX15
	Analyte	Mo	Cu	Pb	Zn	Ag	Ni	Co	Mn	Fe	As	U	Au	Th	Sr	Cd	Sb	Bi	V	Ca	P
	Unit	ppm	ppm	ppm	ppm	ppm	ppm	ppm	ppm	%	ppm	ppm	ppb	ppm	ppm	ppm	ppm	ppm	ppm	%	%
	MDL	0.1	0.1	0.1	1	0.1	0.1	0.1	1	0.01	0.5	0.1	0.5	0.1	1	0.1	0.1	0.1	2	0.01	0.001
RS-L1400E 1700S NS	Soil	N.A.	N.A.	N.A.	N.A.	N.A.	N.A.	N.A.	N.A.	N.A.	N.A.	N.A.	N.A.	N.A.	N.A.	N.A.	N.A.	N.A.	N.A.	N.A.	N.A.
RS-L1400E 1800S NS	Soil	N.A.	N.A.	N.A.	N.A.	N.A.	N.A.	N.A.	N.A.	N.A.	N.A.	N.A.	N.A.	N.A.	N.A.	N.A.	N.A.	N.A.	N.A.	N.A.	N.A.
RS-L1400E 1900S NS	Soil	N.A.	N.A.	N.A.	N.A.	N.A.	N.A.	N.A.	N.A.	N.A.	N.A.	N.A.	N.A.	N.A.	N.A.	N.A.	N.A.	N.A.	N.A.	N.A.	N.A.
RS-L1400E 2000S	Soil	1.2	8.0	3.2	18	<0.1	5.5	1.9	59	0.94	2.6	0.2	2.1	0.3	9	<0.1	0.5	0.1	30	0.05	0.019
RS-L1500E 0000S	Soil	3.0	80.7	10.3	97	0.3	33.6	9.8	463	3.04	17.9	3.9	5.5	1.7	32	0.4	3.6	0.4	121	0.37	0.155
RS-L1500E 0100S	Soil	1.0	26.5	8.7	48	<0.1	23.4	10.5	286	3.33	9.9	0.8	5.1	2.5	22	<0.1	0.7	0.5	71	0.27	0.066
RS-L1500E 0200S	Soil	0.4	20.1	8.1	51	<0.1	18.6	9.1	347	2.59	5.0	0.7	9.2	2.5	107	<0.1	0.7	0.3	64	0.47	0.060
RS-L1500E 0300S	Soil	0.5	60.3	8.9	56	0.1	22.5	12.1	371	2.70	6.2	0.7	4.2	2.6	36	0.2	0.7	1.2	70	0.44	0.069
RS-L1500E 0400S	Soil	2.0	58.7	8.7	55	0.2	24.1	12.5	530	2.89	7.9	0.9	6.3	2.6	22	0.2	0.5	0.5	72	0.28	0.065
RS-L1500E 0500S	Soil	1.0	20.9	7.3	49	0.2	19.3	7.5	198	2.61	6.1	0.6	3.0	0.7	22	<0.1	1.2	0.2	66	0.26	0.088
RS-L1500E 0600S	Soil	1.9	33.6	14.2	60	0.4	22.7	19.6	1075	2.97	12.3	1.1	4.5	1.1	35	0.1	2.2	0.4	71	0.33	0.085
RS-L1500E 0700S	Soil	1.0	26.1	15.2	70	0.3	22.3	10.0	332	2.54	7.5	0.7	3.5	0.9	27	0.5	0.7	0.3	62	0.29	0.079
RS-L1500E 0800S	Soil	1.0	28.5	22.3	86	0.3	23.3	14.8	748	2.87	9.6	0.7	2.8	0.9	40	0.7	0.8	0.2	72	0.39	0.103
RS-L1500E 0900S	Soil	0.9	11.5	8.5	24	0.1	7.4	3.3	100	1.34	3.4	0.4	3.1	0.3	10	0.1	0.5	0.1	33	0.06	0.044
RS-L1500E 1000S NS	Soil	N.A.	N.A.	N.A.	N.A.	N.A.	N.A.	N.A.	N.A.	N.A.	N.A.	N.A.	N.A.	N.A.	N.A.	N.A.	N.A.	N.A.	N.A.	N.A.	N.A.
RS-L1500E 1100S NS	Soil	N.A.	N.A.	N.A.	N.A.	N.A.	N.A.	N.A.	N.A.	N.A.	N.A.	N.A.	N.A.	N.A.	N.A.	N.A.	N.A.	N.A.	N.A.	N.A.	N.A.
RS-L1500E 1200S NS	Soil	N.A.	N.A.	N.A.	N.A.	N.A.	N.A.	N.A.	N.A.	N.A.	N.A.	N.A.	N.A.	N.A.	N.A.	N.A.	N.A.	N.A.	N.A.	N.A.	N.A.
RS-L1500E 1300S NS	Soil	N.A.	N.A.	N.A.	N.A.	N.A.	N.A.	N.A.	N.A.	N.A.	N.A.	N.A.	N.A.	N.A.	N.A.	N.A.	N.A.	N.A.	N.A.	N.A.	N.A.
RS-L1500E 1400S NS	Soil	N.A.	N.A.	N.A.	N.A.	N.A.	N.A.	N.A.	N.A.	N.A.	N.A.	N.A.	N.A.	N.A.	N.A.	N.A.	N.A.	N.A.	N.A.	N.A.	N.A.
RS-L1500E 1500S NS	Soil	N.A.	N.A.	N.A.	N.A.	N.A.	N.A.	N.A.	N.A.	N.A.	N.A.	N.A.	N.A.	N.A.	N.A.	N.A.	N.A.	N.A.	N.A.	N.A.	N.A.
RS-L1500E 1600S NS	Soil	N.A.	N.A.	N.A.	N.A.	N.A.	N.A.	N.A.	N.A.	N.A.	N.A.	N.A.	N.A.	N.A.	N.A.	N.A.	N.A.	N.A.	N.A.	N.A.	N.A.
RS-L1500E 1700S NS	Soil	N.A.	N.A.	N.A.	N.A.	N.A.	N.A.	N.A.	N.A.	N.A.	N.A.	N.A.	N.A.	N.A.	N.A.	N.A.	N.A.	N.A.	N.A.	N.A.	N.A.
RS-L1500E 1800S NS	Soil	N.A.	N.A.	N.A.	N.A.	N.A.	N.A.	N.A.	N.A.	N.A.	N.A.	N.A.	N.A.	N.A.	N.A.	N.A.	N.A.	N.A.	N.A.	N.A.	N.A.
RS-L1500E 1900S	Soil	0.6	20.0	12.4	81	0.1	14.7	11.2	630	2.84	10.9	0.5	7.7	1.9	81	0.5	0.8	0.3	56	0.51	0.076
RS-L1500E 2000S NS	Soil	N.A.	N.A.	N.A.	N.A.	N.A.	N.A.	N.A.	N.A.	N.A.	N.A.	N.A.	N.A.	N.A.	N.A.	N.A.	N.A.	N.A.	N.A.	N.A.	N.A.
RS-L1600E 0000S	Soil	1.2	54.3	10.7	283	0.1	63.7	11.2	490	3.44	30.0	1.4	6.1	3.3	19	1.0	3.4	4.6	68	0.25	0.099
RS-L1600E 0100S	Soil	1.9	27.2	7.0	42	0.2	16.2	6.7	249	1.86	6.2	1.0	2.0	0.1	26	0.4	0.6	0.3	44	0.19	0.091
RS-L1600E 0200S	Soil	0.6	48.9	7.6	53	0.1	24.8	12.0	276	2.88	6.2	0.8	4.2	1.9	35	0.1	0.5	1.0	74	0.39	0.073
RS-L1600E 0300S NS	Soil	N.A.	N.A.	N.A.	N.A.	N.A.	N.A.	N.A.	N.A.	N.A.	N.A.	N.A.	N.A.	N.A.	N.A.	N.A.	N.A.	N.A.	N.A.	N.A.	N.A.
RS-L1600E 0400S	Soil	1.4	39.4	10.7	50	0.2	21.0	10.9	397	2.89	7.0	0.9	5.1	1.6	24	0.1	0.6	0.3	65	0.29	0.067

This report supersedes all previous preliminary and final reports with this file number dated prior to the date on this certificate. Signature indicates final approval; preliminary reports are unsigned and should be used for reference only.

AcmeLabs Acme Analytical Laboratories (Vancouver) Ltd.
1020 Cordova St. East Vancouver BC V6A 4A3 Canada
Phone (604) 253-3158 Fax (604) 253-1716
www.acmelab.com

Client: **Nokuyukon Holdings Inc.**
110 Falcon Dr.
Whitehorse YT Y1A 6C7 Canada

Project: Ray South Grid
Report Date: September 29, 2010

CERTIFICATE OF ANALYSIS WHI10000352.1

	Method	1DX15	1DX15	1DX15	1DX15	1DX15	1DX15	1DX15	1DX15	1DX15	1DX15	1DX15	1DX15	1DX15	1DX15	1DX15	1DX15	1DX15
	Analyte	La	Cr	Mg	Ba	Ti	B	Al	Na	K	W	Hg	Sc	Tl	S	Ga	Se	Te
	Unit	ppm	ppm	%	ppm	%	ppm	%	%	%	ppm	ppm	ppm	ppm	%	ppm	ppm	ppm
	MDL	1	1	0.01	1	0.001	1	0.01	0.001	0.01	0.1	0.01	0.1	0.1	0.05	1	0.5	0.2
RS-L1400E 1700S NS	Soil	N.A.	N.A.	N.A.	N.A.	N.A.	N.A.	N.A.	N.A.	N.A.	N.A.	N.A.	N.A.	N.A.	N.A.	N.A.	N.A.	N.A.
RS-L1400E 1800S NS	Soil	N.A.	N.A.	N.A.	N.A.	N.A.	N.A.	N.A.	N.A.	N.A.	N.A.	N.A.	N.A.	N.A.	N.A.	N.A.	N.A.	N.A.
RS-L1400E 1900S NS	Soil	N.A.	N.A.	N.A.	N.A.	N.A.	N.A.	N.A.	N.A.	N.A.	N.A.	N.A.	N.A.	N.A.	N.A.	N.A.	N.A.	N.A.
RS-L1400E 2000S	Soil	2	8	0.07	32	0.039	2	0.34	0.022	0.03	<0.1	0.03	0.8	<0.1	<0.05	3	<0.5	<0.2
RS-L1500E 0000S	Soil	15	42	0.80	175	0.085	<1	1.89	0.014	0.26	0.3	0.02	3.2	0.2	0.06	8	0.9	0.2
RS-L1500E 0100S	Soil	9	38	0.62	108	0.099	3	2.57	0.014	0.05	0.1	0.02	3.8	0.1	<0.05	6	0.6	<0.2
RS-L1500E 0200S	Soil	10	33	0.75	115	0.149	2	2.19	0.028	0.09	0.1	0.01	4.0	0.2	<0.05	7	<0.5	0.3
RS-L1500E 0300S	Soil	11	39	0.72	134	0.131	2	2.01	0.017	0.06	0.2	0.02	4.8	0.1	<0.05	6	<0.5	<0.2
RS-L1500E 0400S	Soil	12	36	0.60	137	0.110	2	2.07	0.015	0.06	0.2	0.03	3.9	<0.1	<0.05	6	<0.5	<0.2
RS-L1500E 0500S	Soil	7	36	0.61	115	0.074	2	1.95	0.015	0.08	0.2	0.04	2.5	0.2	<0.05	6	<0.5	<0.2
RS-L1500E 0600S	Soil	10	40	0.63	174	0.086	2	2.24	0.021	0.09	0.2	0.06	3.9	0.2	<0.05	8	<0.5	<0.2
RS-L1500E 0700S	Soil	8	36	0.64	126	0.100	2	2.19	0.022	0.07	0.2	0.05	3.0	0.2	<0.05	7	<0.5	<0.2
RS-L1500E 0800S	Soil	8	38	0.72	145	0.103	3	2.27	0.018	0.13	0.1	0.04	3.0	0.1	<0.05	7	<0.5	<0.2
RS-L1500E 0900S	Soil	4	17	0.18	36	0.052	2	0.89	0.017	0.04	<0.1	0.03	1.3	<0.1	<0.05	4	<0.5	<0.2
RS-L1500E 1000S NS	Soil	N.A.	N.A.	N.A.	N.A.	N.A.	N.A.	N.A.	N.A.	N.A.	N.A.	N.A.	N.A.	N.A.	N.A.	N.A.	N.A.	N.A.
RS-L1500E 1100S NS	Soil	N.A.	N.A.	N.A.	N.A.	N.A.	N.A.	N.A.	N.A.	N.A.	N.A.	N.A.	N.A.	N.A.	N.A.	N.A.	N.A.	N.A.
RS-L1500E 1200S NS	Soil	N.A.	N.A.	N.A.	N.A.	N.A.	N.A.	N.A.	N.A.	N.A.	N.A.	N.A.	N.A.	N.A.	N.A.	N.A.	N.A.	N.A.
RS-L1500E 1300S NS	Soil	N.A.	N.A.	N.A.	N.A.	N.A.	N.A.	N.A.	N.A.	N.A.	N.A.	N.A.	N.A.	N.A.	N.A.	N.A.	N.A.	N.A.
RS-L1500E 1400S NS	Soil	N.A.	N.A.	N.A.	N.A.	N.A.	N.A.	N.A.	N.A.	N.A.	N.A.	N.A.	N.A.	N.A.	N.A.	N.A.	N.A.	N.A.
RS-L1500E 1500S NS	Soil	N.A.	N.A.	N.A.	N.A.	N.A.	N.A.	N.A.	N.A.	N.A.	N.A.	N.A.	N.A.	N.A.	N.A.	N.A.	N.A.	N.A.
RS-L1500E 1600S NS	Soil	N.A.	N.A.	N.A.	N.A.	N.A.	N.A.	N.A.	N.A.	N.A.	N.A.	N.A.	N.A.	N.A.	N.A.	N.A.	N.A.	N.A.
RS-L1500E 1700S NS	Soil	N.A.	N.A.	N.A.	N.A.	N.A.	N.A.	N.A.	N.A.	N.A.	N.A.	N.A.	N.A.	N.A.	N.A.	N.A.	N.A.	N.A.
RS-L1500E 1800S NS	Soil	N.A.	N.A.	N.A.	N.A.	N.A.	N.A.	N.A.	N.A.	N.A.	N.A.	N.A.	N.A.	N.A.	N.A.	N.A.	N.A.	N.A.
RS-L1500E 1900S	Soil	13	20	0.58	92	0.055	<1	2.11	0.016	0.10	<0.1	0.02	3.0	0.1	<0.05	6	<0.5	<0.2
RS-L1500E 2000S NS	Soil	N.A.	N.A.	N.A.	N.A.	N.A.	N.A.	N.A.	N.A.	N.A.	N.A.	N.A.	N.A.	N.A.	N.A.	N.A.	N.A.	N.A.
RS-L1600E 0000S	Soil	15	30	0.62	110	0.063	1	1.93	0.009	0.07	0.1	0.02	2.7	0.1	<0.05	7	0.8	<0.2
RS-L1600E 0100S	Soil	8	23	0.32	115	0.031	3	1.27	0.018	0.06	0.2	0.05	1.2	<0.1	0.09	4	<0.5	<0.2
RS-L1600E 0200S	Soil	11	38	0.75	135	0.116	2	2.34	0.022	0.07	0.1	0.04	4.5	0.1	<0.05	7	<0.5	<0.2
RS-L1600E 0300S NS	Soil	N.A.	N.A.	N.A.	N.A.	N.A.	N.A.	N.A.	N.A.	N.A.	N.A.	N.A.	N.A.	N.A.	N.A.	N.A.	N.A.	N.A.
RS-L1600E 0400S	Soil	12	35	0.56	133	0.094	2	2.09	0.014	0.06	<0.1	0.03	4.2	0.1	<0.05	6	0.5	<0.2

This report supersedes all previous preliminary and final reports with this file number dated prior to the date on this certificate. Signature indicates final approval; preliminary reports are unsigned and should be used for reference only.

AcmeLabs Acme Analytical Laboratories (Vancouver) Ltd.
1020 Cordova St. East Vancouver BC V6A 4A3 Canada
Phone (604) 253-3158 Fax (604) 253-1716
www.acmelab.com

Client: **Nokuyukon Holdings Inc.**
110 Falcon Dr.
Whitehorse YT Y1A 6C7 Canada

Project: Ray South Grid
Report Date: September 29, 2010

CERTIFICATE OF ANALYSIS WHI10000352.1

		Method	1DX15	1DX15	1DX15	1DX15	1DX15	1DX15	1DX15	1DX15	1DX15	1DX15	1DX15	1DX15	1DX15	1DX15	1DX15	1DX15	1DX15	1DX15	1DX15	1DX15
		Analyte	Mo	Cu	Pb	Zn	Ag	Ni	Co	Mn	Fe	As	U	Au	Th	Sr	Cd	Sb	Bi	V	Ca	P
		Unit	ppm	ppm	ppm	ppm	ppm	ppm	ppm	ppm	%	ppm	ppm	ppb	ppm	ppm	ppm	ppm	ppm	ppm	%	%
		MDL	0.1	0.1	0.1	1	0.1	0.1	0.1	1	0.01	0.5	0.1	0.5	0.1	1	0.1	0.1	0.1	2	0.01	0.001
RS-L1600E 0500S	Soil		0.6	32.4	7.3	54	0.1	23.8	13.2	384	3.01	7.7	0.7	3.3	2.8	36	0.1	2.1	0.3	75	0.44	0.091
RS-L1600E 0600S	Soil		1.5	31.8	13.5	65	0.3	28.8	14.4	382	3.59	11.0	0.9	4.5	1.4	29	0.3	2.5	0.5	88	0.30	0.089
RS-L1600E 0700S	Soil		0.5	31.4	12.4	55	0.4	26.2	10.9	231	2.50	5.1	0.8	5.4	1.4	37	0.2	2.8	0.4	61	0.39	0.079
RS-L1600E 0800S	Soil		0.7	22.4	18.9	81	0.2	24.0	11.8	584	2.98	7.3	0.7	5.3	1.5	30	0.5	0.6	0.1	78	0.35	0.081
RS-L1600E 0900S NS	Soil		N.A.	N.A.	N.A.	N.A.	N.A.	N.A.	N.A.	N.A.	N.A.	N.A.	N.A.	N.A.	N.A.	N.A.	N.A.	N.A.	N.A.	N.A.	N.A.	N.A.
RS-L1600E 1000S NS	Soil		N.A.	N.A.	N.A.	N.A.	N.A.	N.A.	N.A.	N.A.	N.A.	N.A.	N.A.	N.A.	N.A.	N.A.	N.A.	N.A.	N.A.	N.A.	N.A.	N.A.
RS-L1600E 1100S NS	Soil		N.A.	N.A.	N.A.	N.A.	N.A.	N.A.	N.A.	N.A.	N.A.	N.A.	N.A.	N.A.	N.A.	N.A.	N.A.	N.A.	N.A.	N.A.	N.A.	N.A.
RS-L1600E 1200S NS	Soil		N.A.	N.A.	N.A.	N.A.	N.A.	N.A.	N.A.	N.A.	N.A.	N.A.	N.A.	N.A.	N.A.	N.A.	N.A.	N.A.	N.A.	N.A.	N.A.	N.A.
RS-L1600E 1300S NS	Soil		N.A.	N.A.	N.A.	N.A.	N.A.	N.A.	N.A.	N.A.	N.A.	N.A.	N.A.	N.A.	N.A.	N.A.	N.A.	N.A.	N.A.	N.A.	N.A.	N.A.
RS-L1600E 1400S NS	Soil		N.A.	N.A.	N.A.	N.A.	N.A.	N.A.	N.A.	N.A.	N.A.	N.A.	N.A.	N.A.	N.A.	N.A.	N.A.	N.A.	N.A.	N.A.	N.A.	N.A.
RS-L1600E 1500S NS	Soil		N.A.	N.A.	N.A.	N.A.	N.A.	N.A.	N.A.	N.A.	N.A.	N.A.	N.A.	N.A.	N.A.	N.A.	N.A.	N.A.	N.A.	N.A.	N.A.	N.A.
RS-L1600E 1600S NS	Soil		N.A.	N.A.	N.A.	N.A.	N.A.	N.A.	N.A.	N.A.	N.A.	N.A.	N.A.	N.A.	N.A.	N.A.	N.A.	N.A.	N.A.	N.A.	N.A.	N.A.
RS-L1600E 1700S NS	Soil		N.A.	N.A.	N.A.	N.A.	N.A.	N.A.	N.A.	N.A.	N.A.	N.A.	N.A.	N.A.	N.A.	N.A.	N.A.	N.A.	N.A.	N.A.	N.A.	N.A.
RS-L1600E 1800S NS	Soil		N.A.	N.A.	N.A.	N.A.	N.A.	N.A.	N.A.	N.A.	N.A.	N.A.	N.A.	N.A.	N.A.	N.A.	N.A.	N.A.	N.A.	N.A.	N.A.	N.A.
RS-L1600E 1900S NS	Soil		N.A.	N.A.	N.A.	N.A.	N.A.	N.A.	N.A.	N.A.	N.A.	N.A.	N.A.	N.A.	N.A.	N.A.	N.A.	N.A.	N.A.	N.A.	N.A.	N.A.
RS-L1600E 2000S	Soil		0.9	20.9	10.3	81	<0.1	25.8	14.0	664	2.86	11.0	0.5	5.7	1.6	33	0.6	1.1	0.2	66	0.26	0.056
RS-L1700E 0000S	Soil		1.4	42.7	8.4	150	0.5	36.1	12.7	600	2.53	13.3	1.5	6.3	1.1	35	1.9	1.7	0.3	68	0.29	0.088
RS-L1700E 0100S NS	Soil		N.A.	N.A.	N.A.	N.A.	N.A.	N.A.	N.A.	N.A.	N.A.	N.A.	N.A.	N.A.	N.A.	N.A.	N.A.	N.A.	N.A.	N.A.	N.A.	N.A.
RS-L1700E 0200S	Soil		0.3	24.5	5.4	35	0.1	14.9	8.6	245	1.91	4.2	0.5	1.8	1.1	23	<0.1	1.2	0.6	51	0.27	0.061
RS-L1700E 0300S NS	Soil		N.A.	N.A.	N.A.	N.A.	N.A.	N.A.	N.A.	N.A.	N.A.	N.A.	N.A.	N.A.	N.A.	N.A.	N.A.	N.A.	N.A.	N.A.	N.A.	N.A.
RS-L1700E 0400S	Soil		1.5	39.0	11.2	64	<0.1	22.0	11.5	431	3.20	9.5	0.8	7.0	4.1	27	0.2	1.0	0.2	74	0.34	0.056
RS-L1700E 0500S NS	Soil		N.A.	N.A.	N.A.	N.A.	N.A.	N.A.	N.A.	N.A.	N.A.	N.A.	N.A.	N.A.	N.A.	N.A.	N.A.	N.A.	N.A.	N.A.	N.A.	N.A.
RS-L1700E 0600S NS	Soil		N.A.	N.A.	N.A.	N.A.	N.A.	N.A.	N.A.	N.A.	N.A.	N.A.	N.A.	N.A.	N.A.	N.A.	N.A.	N.A.	N.A.	N.A.	N.A.	N.A.
RS-L1700E 0700S NS	Soil		N.A.	N.A.	N.A.	N.A.	N.A.	N.A.	N.A.	N.A.	N.A.	N.A.	N.A.	N.A.	N.A.	N.A.	N.A.	N.A.	N.A.	N.A.	N.A.	N.A.
RS-L1700E 0800S NS	Soil		N.A.	N.A.	N.A.	N.A.	N.A.	N.A.	N.A.	N.A.	N.A.	N.A.	N.A.	N.A.	N.A.	N.A.	N.A.	N.A.	N.A.	N.A.	N.A.	N.A.
RS-L1700E 0900S	Soil		0.9	20.7	12.9	50	0.1	23.9	11.9	446	2.96	7.9	0.5	2.4	1.9	19	0.2	0.6	0.2	68	0.22	0.057
RS-L1700E 1000S NS	Soil		N.A.	N.A.	N.A.	N.A.	N.A.	N.A.	N.A.	N.A.	N.A.	N.A.	N.A.	N.A.	N.A.	N.A.	N.A.	N.A.	N.A.	N.A.	N.A.	N.A.
RS-L1700E 1100S NS	Soil		N.A.	N.A.	N.A.	N.A.	N.A.	N.A.	N.A.	N.A.	N.A.	N.A.	N.A.	N.A.	N.A.	N.A.	N.A.	N.A.	N.A.	N.A.	N.A.	N.A.
RS-L1700E 1200S NS	Soil		N.A.	N.A.	N.A.	N.A.	N.A.	N.A.	N.A.	N.A.	N.A.	N.A.	N.A.	N.A.	N.A.	N.A.	N.A.	N.A.	N.A.	N.A.	N.A.	N.A.
RS-L1700E 1300S NS	Soil		N.A.	N.A.	N.A.	N.A.	N.A.	N.A.	N.A.	N.A.	N.A.	N.A.	N.A.	N.A.	N.A.	N.A.	N.A.	N.A.	N.A.	N.A.	N.A.	N.A.

This report supersedes all previous preliminary and final reports with this file number dated prior to the date on this certificate. Signature indicates final approval; preliminary reports are unsigned and should be used for reference only.

AcmeLabs Acme Analytical Laboratories (Vancouver) Ltd.
1020 Cordova St. East Vancouver BC V6A 4A3 Canada
Phone (604) 253-3158 Fax (604) 253-1716
www.acmelab.com

Client: **Nokuyukon Holdings Inc.**
110 Falcon Dr.
Whitehorse YT Y1A 6C7 Canada

Project: Ray South Grid
Report Date: September 29, 2010

CERTIFICATE OF ANALYSIS WHI10000352.1

	Method	1DX15	1DX15	1DX15	1DX15	1DX15	1DX15	1DX15	1DX15	1DX15	1DX15	1DX15	1DX15	1DX15	1DX15	1DX15	1DX15	1DX15
	Analyte	La	Cr	Mg	Ba	Ti	B	Al	Na	K	W	Hg	Sc	Tl	S	Ga	Se	Te
	Unit	ppm	ppm	%	ppm	%	ppm	%	%	%	ppm	ppm	ppm	ppm	%	ppm	ppm	ppm
	MDL	1	1	0.01	1	0.001	1	0.01	0.001	0.01	0.1	0.01	0.1	0.1	0.05	1	0.5	0.2
RS-L1600E 0500S	Soil	11	44	0.79	165	0.128	1	2.01	0.018	0.11	0.1	0.03	4.9	0.2	<0.05	7	0.6	<0.2
RS-L1600E 0600S	Soil	10	48	0.77	167	0.107	2	2.64	0.017	0.08	0.2	0.04	4.2	0.2	<0.05	8	<0.5	<0.2
RS-L1600E 0700S	Soil	8	53	0.87	128	0.130	2	2.60	0.017	0.10	0.1	0.05	3.9	0.2	<0.05	8	<0.5	<0.2
RS-L1600E 0800S	Soil	8	39	0.64	112	0.128	2	2.08	0.017	0.08	<0.1	0.03	2.9	<0.1	<0.05	6	<0.5	<0.2
RS-L1600E 0900S NS	Soil	N.A.	N.A.	N.A.	N.A.	N.A.	N.A.	N.A.	N.A.	N.A.	N.A.	N.A.	N.A.	N.A.	N.A.	N.A.	N.A.	N.A.
RS-L1600E 1000S NS	Soil	N.A.	N.A.	N.A.	N.A.	N.A.	N.A.	N.A.	N.A.	N.A.	N.A.	N.A.	N.A.	N.A.	N.A.	N.A.	N.A.	N.A.
RS-L1600E 1100S NS	Soil	N.A.	N.A.	N.A.	N.A.	N.A.	N.A.	N.A.	N.A.	N.A.	N.A.	N.A.	N.A.	N.A.	N.A.	N.A.	N.A.	N.A.
RS-L1600E 1200S NS	Soil	N.A.	N.A.	N.A.	N.A.	N.A.	N.A.	N.A.	N.A.	N.A.	N.A.	N.A.	N.A.	N.A.	N.A.	N.A.	N.A.	N.A.
RS-L1600E 1300S NS	Soil	N.A.	N.A.	N.A.	N.A.	N.A.	N.A.	N.A.	N.A.	N.A.	N.A.	N.A.	N.A.	N.A.	N.A.	N.A.	N.A.	N.A.
RS-L1600E 1400S NS	Soil	N.A.	N.A.	N.A.	N.A.	N.A.	N.A.	N.A.	N.A.	N.A.	N.A.	N.A.	N.A.	N.A.	N.A.	N.A.	N.A.	N.A.
RS-L1600E 1500S NS	Soil	N.A.	N.A.	N.A.	N.A.	N.A.	N.A.	N.A.	N.A.	N.A.	N.A.	N.A.	N.A.	N.A.	N.A.	N.A.	N.A.	N.A.
RS-L1600E 1600S NS	Soil	N.A.	N.A.	N.A.	N.A.	N.A.	N.A.	N.A.	N.A.	N.A.	N.A.	N.A.	N.A.	N.A.	N.A.	N.A.	N.A.	N.A.
RS-L1600E 1700S NS	Soil	N.A.	N.A.	N.A.	N.A.	N.A.	N.A.	N.A.	N.A.	N.A.	N.A.	N.A.	N.A.	N.A.	N.A.	N.A.	N.A.	N.A.
RS-L1600E 1800S NS	Soil	N.A.	N.A.	N.A.	N.A.	N.A.	N.A.	N.A.	N.A.	N.A.	N.A.	N.A.	N.A.	N.A.	N.A.	N.A.	N.A.	N.A.
RS-L1600E 1900S NS	Soil	N.A.	N.A.	N.A.	N.A.	N.A.	N.A.	N.A.	N.A.	N.A.	N.A.	N.A.	N.A.	N.A.	N.A.	N.A.	N.A.	N.A.
RS-L1600E 2000S	Soil	7	30	0.48	108	0.097	2	2.03	0.020	0.07	<0.1	0.04	2.6	0.1	<0.05	7	0.6	<0.2
RS-L1700E 0000S	Soil	13	30	0.57	336	0.084	2	2.31	0.022	0.07	0.1	0.04	3.3	0.2	<0.05	6	0.7	<0.2
RS-L1700E 0100S NS	Soil	N.A.	N.A.	N.A.	N.A.	N.A.	N.A.	N.A.	N.A.	N.A.	N.A.	N.A.	N.A.	N.A.	N.A.	N.A.	N.A.	N.A.
RS-L1700E 0200S	Soil	8	27	0.48	93	0.094	1	1.50	0.021	0.06	<0.1	0.03	3.6	0.1	<0.05	4	<0.5	<0.2
RS-L1700E 0300S NS	Soil	N.A.	N.A.	N.A.	N.A.	N.A.	N.A.	N.A.	N.A.	N.A.	N.A.	N.A.	N.A.	N.A.	N.A.	N.A.	N.A.	N.A.
RS-L1700E 0400S	Soil	18	42	0.63	177	0.112	2	2.21	0.014	0.07	0.1	<0.01	5.9	0.1	<0.05	7	<0.5	<0.2
RS-L1700E 0500S NS	Soil	N.A.	N.A.	N.A.	N.A.	N.A.	N.A.	N.A.	N.A.	N.A.	N.A.	N.A.	N.A.	N.A.	N.A.	N.A.	N.A.	N.A.
RS-L1700E 0600S NS	Soil	N.A.	N.A.	N.A.	N.A.	N.A.	N.A.	N.A.	N.A.	N.A.	N.A.	N.A.	N.A.	N.A.	N.A.	N.A.	N.A.	N.A.
RS-L1700E 0700S NS	Soil	N.A.	N.A.	N.A.	N.A.	N.A.	N.A.	N.A.	N.A.	N.A.	N.A.	N.A.	N.A.	N.A.	N.A.	N.A.	N.A.	N.A.
RS-L1700E 0800S NS	Soil	N.A.	N.A.	N.A.	N.A.	N.A.	N.A.	N.A.	N.A.	N.A.	N.A.	N.A.	N.A.	N.A.	N.A.	N.A.	N.A.	N.A.
RS-L1700E 0900S	Soil	6	34	0.48	87	0.120	2	2.34	0.020	0.05	0.1	0.05	2.9	<0.1	<0.05	6	<0.5	<0.2
RS-L1700E 1000S NS	Soil	N.A.	N.A.	N.A.	N.A.	N.A.	N.A.	N.A.	N.A.	N.A.	N.A.	N.A.	N.A.	N.A.	N.A.	N.A.	N.A.	N.A.
RS-L1700E 1100S NS	Soil	N.A.	N.A.	N.A.	N.A.	N.A.	N.A.	N.A.	N.A.	N.A.	N.A.	N.A.	N.A.	N.A.	N.A.	N.A.	N.A.	N.A.
RS-L1700E 1200S NS	Soil	N.A.	N.A.	N.A.	N.A.	N.A.	N.A.	N.A.	N.A.	N.A.	N.A.	N.A.	N.A.	N.A.	N.A.	N.A.	N.A.	N.A.
RS-L1700E 1300S NS	Soil	N.A.	N.A.	N.A.	N.A.	N.A.	N.A.	N.A.	N.A.	N.A.	N.A.	N.A.	N.A.	N.A.	N.A.	N.A.	N.A.	N.A.

This report supersedes all previous preliminary and final reports with this file number dated prior to the date on this certificate. Signature indicates final approval; preliminary reports are unsigned and should be used for reference only.

Acme Analytical Laboratories (Vancouver) Ltd.
1020 Cordova St. East Vancouver BC V6A 4A3 Canada
Phone (604) 253-3158 Fax (604) 253-1716
www.acmelab.com

Client: **Nokuyukon Holdings Inc.**
110 Falcon Dr.
Whitehorse YT Y1A 6C7 Canada

Project: Ray South Grid
Report Date: September 29, 2010

CERTIFICATE OF ANALYSIS WHI10000352.1

		Method	1DX15	1DX15	1DX15	1DX15	1DX15	1DX15	1DX15	1DX15	1DX15	1DX15	1DX15	1DX15	1DX15	1DX15	1DX15	1DX15	1DX15	1DX15	1DX15	1DX15
		Analyte	Mo	Cu	Pb	Zn	Ag	Ni	Co	Mn	Fe	As	U	Au	Th	Sr	Cd	Sb	Bi	V	Ca	P
		Unit	ppm	ppm	ppm	ppm	ppm	ppm	ppm	ppm	%	ppm	ppm	ppb	ppm	ppm	ppm	ppm	ppm	ppm	%	%
		MDL	0.1	0.1	0.1	1	0.1	0.1	0.1	1	0.01	0.5	0.1	0.5	0.1	1	0.1	0.1	0.1	2	0.01	0.001
RS-L1700E 1400S NS	Soil		N.A.	N.A.	N.A.	N.A.	N.A.	N.A.	N.A.	N.A.	N.A.	N.A.	N.A.	N.A.	N.A.	N.A.	N.A.	N.A.	N.A.	N.A.	N.A.	N.A.
RS-L1700E 1500S	Soil		1.1	19.5	12.0	79	0.2	20.9	10.5	469	2.48	11.4	0.6	6.1	0.8	41	0.5	0.5	0.3	69	0.37	0.060

This report supersedes all previous preliminary and final reports with this file number dated prior to the date on this certificate. Signature indicates final approval; preliminary reports are unsigned and should be used for reference only.

AcmeLabs Acme Analytical Laboratories (Vancouver) Ltd.
1020 Cordova St. East Vancouver BC V6A 4A3 Canada
Phone (604) 253-3158 Fax (604) 253-1716
www.acmelab.com

Client: **Nokuyukon Holdings Inc.**
110 Falcon Dr.
Whitehorse YT Y1A 6C7 Canada

Project: Ray South Grid
Report Date: September 29, 2010

CERTIFICATE OF ANALYSIS WHI10000352.1

		Method	1DX15	1DX15	1DX15	1DX15	1DX15	1DX15	1DX15	1DX15	1DX15	1DX15	1DX15	1DX15	1DX15	1DX15	1DX15	1DX15	1DX15
		Analyte	La	Cr	Mg	Ba	Ti	B	Al	Na	K	W	Hg	Sc	Tl	S	Ga	Se	Te
		Unit	ppm	ppm	%	ppm	%	ppm	%	%	%	ppm	ppm	ppm	ppm	%	ppm	ppm	ppm
		MDL	1	1	0.01	1	0.001	1	0.01	0.001	0.01	0.1	0.01	0.1	0.1	0.05	1	0.5	0.2
RS-L1700E 1400S NS	Soil		N.A.	N.A.	N.A.	N.A.	N.A.	N.A.	N.A.	N.A.	N.A.	N.A.	N.A.	N.A.	N.A.	N.A.	N.A.	N.A.	N.A.
RS-L1700E 1500S	Soil		8	36	0.54	122	0.077	1	2.02	0.019	0.05	0.1	0.05	2.9	0.1	0.06	7	<0.5	<0.2

This report supersedes all previous preliminary and final reports with this file number dated prior to the date on this certificate. Signature indicates final approval; preliminary reports are unsigned and should be used for reference only.

AcmeLabs Acme Analytical Laboratories (Vancouver) Ltd.
1020 Cordova St. East Vancouver BC V6A 4A3 Canada
Phone (604) 253-3158 Fax (604) 253-1716
www.acmelab.com

Client: **Nokuyukon Holdings Inc.**
110 Falcon Dr.
Whitehorse YT Y1A 6C7 Canada

Project: Ray South Grid
Report Date: September 29, 2010

QUALITY CONTROL REPORT WHI10000352.1

	Method	1DX15	1DX15	1DX15	1DX15	1DX15	1DX15	1DX15	1DX15	1DX15	1DX15	1DX15	1DX15	1DX15	1DX15	1DX15	1DX15	1DX15	1DX15	1DX15	1DX15
	Analyte	Mo	Cu	Pb	Zn	Ag	Ni	Co	Mn	Fe	As	U	Au	Th	Sr	Cd	Sb	Bi	V	Ca	P
	Unit	ppm	ppm	ppm	ppm	ppm	ppm	ppm	ppm	%	ppm	ppm	ppb	ppm	ppm	ppm	ppm	ppm	ppm	%	%
	MDL	0.1	0.1	0.1	1	0.1	0.1	0.1	1	0.01	0.5	0.1	0.5	0.1	1	0.1	0.1	0.1	2	0.01	0.001
Pulp Duplicates																					
RS-L0000E 0700S	Soil	1.8	33.7	9.0	57	0.2	21.0	8.7	429	2.28	14.8	0.6	3.0	1.1	28	0.7	0.6	0.5	69	0.26	0.041
REP RS-L0000E 0700S	QC	1.7	35.1	9.0	57	0.2	21.4	9.2	424	2.39	15.2	0.6	2.6	1.1	29	0.6	0.6	0.5	68	0.25	0.042
RS-L0300E 1400S	Soil	2.3	27.4	12.2	88	0.2	35.7	16.9	472	4.14	16.5	0.6	2.8	2.2	27	0.4	0.9	0.6	100	0.30	0.033
REP RS-L0300E 1400S	QC	2.2	27.5	11.8	91	0.2	36.9	18.6	490	4.44	16.5	0.6	1.1	2.0	25	0.4	0.9	0.6	104	0.29	0.031
RS-L0700E 0000S	Soil	1.6	21.0	9.7	55	<0.1	26.7	13.5	436	3.79	9.7	0.7	1.0	2.5	17	0.1	0.7	0.2	97	0.20	0.037
REP RS-L0700E 0000S	QC	1.8	22.2	9.9	63	<0.1	28.9	15.2	434	3.95	11.2	0.7	1.8	2.5	20	0.2	0.6	0.2	101	0.19	0.035
RS-L0900E 0600S	Soil	3.8	26.2	8.7	31	0.3	15.6	6.8	267	2.03	7.8	2.0	0.9	1.1	12	0.3	0.4	0.3	57	0.13	0.039
REP RS-L0900E 0600S	QC	4.0	26.1	8.4	30	0.2	14.6	7.2	250	1.97	7.6	2.1	1.2	1.2	12	0.4	0.4	0.3	52	0.11	0.038
RS-L0900E 1400S	Soil	0.8	33.2	8.7	64	<0.1	26.3	9.7	333	3.06	15.1	0.8	5.2	3.1	56	0.2	1.4	0.2	77	0.54	0.081
REP RS-L0900E 1400S	QC	0.6	32.6	8.9	64	<0.1	26.2	9.6	332	3.02	15.8	0.7	6.2	3.0	56	0.3	1.5	0.2	79	0.56	0.082
RS-L1100E 1700S	Soil	0.5	35.2	8.1	62	<0.1	28.4	11.6	269	3.55	8.0	0.6	6.8	3.2	42	0.2	1.0	0.3	91	0.50	0.086
REP RS-L1100E 1700S	QC	0.6	34.6	8.2	63	<0.1	27.8	11.4	267	3.47	8.1	0.7	4.3	3.1	42	0.2	1.0	0.3	88	0.50	0.084
RS-L1400E 0600S	Soil	1.7	40.0	7.2	63	0.3	17.4	12.2	558	2.85	9.0	0.6	4.4	1.2	28	0.1	1.0	0.3	75	0.36	0.107
REP RS-L1400E 0600S	QC	1.4	38.9	6.8	58	0.3	17.1	11.6	554	2.73	8.7	0.5	2.8	1.1	27	0.1	1.0	0.3	74	0.35	0.107
RS-L1700E 0400S	Soil	1.5	39.0	11.2	64	<0.1	22.0	11.5	431	3.20	9.5	0.8	7.0	4.1	27	0.2	1.0	0.2	74	0.34	0.056
REP RS-L1700E 0400S	QC	1.5	38.2	10.6	64	<0.1	23.0	11.3	440	3.22	9.5	0.8	4.2	4.0	28	0.1	1.0	0.2	72	0.35	0.057
Reference Materials																					
STD DS7	Standard	23.7	123.7	78.3	410	1.0	67.9	10.3	626	2.39	53.8	5.4	82.0	5.1	76	6.0	6.2	5.1	95	0.98	0.078
STD DS7	Standard	21.5	108.0	76.2	409	1.0	58.2	9.2	623	2.42	54.2	5.4	76.1	5.3	85	6.1	6.5	5.1	87	0.99	0.081
STD DS7	Standard	22.1	107.3	81.0	394	1.0	56.2	9.2	607	2.35	50.9	6.1	70.0	5.7	84	6.1	6.9	5.2	85	0.95	0.074
STD DS7	Standard	18.8	99.6	66.3	383	0.9	54.8	9.2	606	2.31	51.3	4.5	259.3	4.5	66	6.4	5.4	4.3	88	1.00	0.074
STD DS7	Standard	21.7	110.4	67.3	392	1.0	60.2	9.4	599	2.30	46.4	4.7	70.3	4.7	70	5.5	5.4	4.2	89	0.93	0.069
STD DS7	Standard	20.7	104.1	75.1	392	1.0	55.2	8.5	594	2.29	49.4	5.2	77.5	5.2	78	5.8	6.4	5.0	80	0.93	0.071
STD DS7 Expected		20.5	109	70.6	411	0.9	56	9.7	627	2.39	48.2	4.9	70	4.4	69	6.4	4.6	4.5	84	0.93	0.08
BLK	Blank	<0.1	<0.1	<0.1	<1	<0.1	<0.1	<0.1	<1	<0.01	1.5	<0.1	<0.5	<0.1	<1	<0.1	<0.1	<0.1	<2	<0.01	<0.001
BLK	Blank	<0.1	<0.1	<0.1	<1	<0.1	<0.1	<0.1	<1	<0.01	<0.5	<0.1	<0.5	<0.1	<1	<0.1	<0.1	<0.1	<2	<0.01	<0.001
BLK	Blank	<0.1	<0.1	<0.1	<1	<0.1	<0.1	<0.1	<1	<0.01	<0.5	<0.1	<0.5	<0.1	<1	<0.1	<0.1	<0.1	<2	<0.01	<0.001
BLK	Blank	<0.1	<0.1	<0.1	<1	<0.1	<0.1	<0.1	<1	<0.01	<0.5	<0.1	<0.5	<0.1	<1	<0.1	<0.1	<0.1	<2	<0.01	<0.001

This report supersedes all previous preliminary and final reports with this file number dated prior to the date on this certificate. Signature indicates final approval; preliminary reports are unsigned and should be used for reference only.

AcmeLabs Acme Analytical Laboratories (Vancouver) Ltd.
1020 Cordova St. East Vancouver BC V6A 4A3 Canada
Phone (604) 253-3158 Fax (604) 253-1716
www.acmelab.com

Client: **Nokuyukon Holdings Inc.**
110 Falcon Dr.
Whitehorse YT Y1A 6C7 Canada

Project: Ray South Grid
Report Date: September 29, 2010

QUALITY CONTROL REPORT WHI10000352.1

	Method	1DX15	1DX15	1DX15	1DX15	1DX15	1DX15	1DX15	1DX15	1DX15	1DX15	1DX15	1DX15	1DX15	1DX15	1DX15	1DX15	1DX15
	Analyte	La	Cr	Mg	Ba	Ti	B	Al	Na	K	W	Hg	Sc	Tl	S	Ga	Se	Te
	Unit	ppm	ppm	%	ppm	%	ppm	%	%	%	ppm	ppm	ppm	ppm	%	ppm	ppm	ppm
	MDL	1	1	0.01	1	0.001	1	0.01	0.001	0.01	0.1	0.01	0.1	0.1	0.05	1	0.5	0.2
Pulp Duplicates																		
RS-L0000E 0700S	Soil	8	29	0.25	132	0.076	1	1.22	0.018	0.05	0.1	0.03	1.9	<0.1	0.05	6	<0.5	<0.2
REP RS-L0000E 0700S	QC	9	30	0.24	142	0.078	<1	1.20	0.025	0.05	<0.1	0.03	2.0	<0.1	0.05	6	<0.5	<0.2
RS-L0300E 1400S	Soil	8	50	0.65	142	0.125	1	2.77	0.014	0.05	<0.1	0.02	3.4	0.1	<0.05	9	<0.5	<0.2
REP RS-L0300E 1400S	QC	8	51	0.64	136	0.115	1	2.81	0.021	0.05	<0.1	0.02	3.4	0.1	<0.05	9	<0.5	<0.2
RS-L0700E 0000S	Soil	9	50	0.78	141	0.117	2	3.34	0.013	0.05	<0.1	0.03	4.4	0.1	<0.05	9	<0.5	<0.2
REP RS-L0700E 0000S	QC	8	52	0.75	127	0.113	3	3.28	0.014	0.04	<0.1	0.03	4.4	0.1	<0.05	10	<0.5	<0.2
RS-L0900E 0600S	Soil	7	22	0.23	100	0.073	2	1.44	0.018	0.04	0.1	0.02	1.8	<0.1	<0.05	6	<0.5	<0.2
REP RS-L0900E 0600S	QC	7	21	0.21	97	0.061	1	1.36	0.018	0.03	0.1	0.03	1.6	<0.1	<0.05	6	<0.5	<0.2
RS-L0900E 1400S	Soil	13	42	0.74	139	0.141	2	2.13	0.027	0.09	0.1	0.01	6.7	0.1	<0.05	6	<0.5	0.2
REP RS-L0900E 1400S	QC	13	43	0.74	136	0.150	2	2.13	0.028	0.09	0.2	0.03	7.0	0.1	<0.05	6	<0.5	<0.2
RS-L1100E 1700S	Soil	14	56	0.85	172	0.158	3	2.79	0.023	0.13	0.1	0.01	7.1	0.3	<0.05	8	<0.5	0.3
REP RS-L1100E 1700S	QC	14	54	0.85	168	0.154	2	2.77	0.023	0.13	0.1	0.02	7.0	0.3	<0.05	8	<0.5	<0.2
RS-L1400E 0600S	Soil	9	30	0.67	129	0.113	1	1.81	0.018	0.14	0.3	0.03	2.8	0.2	<0.05	7	<0.5	<0.2
REP RS-L1400E 0600S	QC	8	30	0.68	127	0.106	1	1.76	0.017	0.14	0.3	0.04	2.7	0.2	<0.05	7	<0.5	<0.2
RS-L1700E 0400S	Soil	18	42	0.63	177	0.112	2	2.21	0.014	0.07	0.1	<0.01	5.9	0.1	<0.05	7	<0.5	<0.2
REP RS-L1700E 0400S	QC	18	41	0.64	185	0.107	2	2.20	0.020	0.07	0.2	0.02	6.0	<0.1	<0.05	6	<0.5	<0.2
Reference Materials																		
STD DS7	Standard	15	221	1.06	396	0.141	40	1.06	0.097	0.45	3.7	0.25	2.6	4.0	0.26	5	3.1	1.1
STD DS7	Standard	14	203	1.10	409	0.129	44	1.08	0.111	0.47	3.7	0.22	2.6	4.3	0.17	5	3.7	1.3
STD DS7	Standard	14	196	1.04	385	0.124	37	1.00	0.099	0.45	3.8	0.23	2.4	4.3	0.19	5	3.8	1.0
STD DS7	Standard	12	194	1.12	371	0.119	40	1.05	0.089	0.45	3.6	0.21	2.2	4.2	0.18	5	2.4	1.1
STD DS7	Standard	13	213	1.01	369	0.122	39	0.98	0.098	0.42	3.5	0.23	2.1	4.0	0.23	5	3.9	1.7
STD DS7	Standard	13	190	0.97	380	0.131	39	0.99	0.092	0.42	3.4	0.23	2.5	4.0	0.20	4	3.3	1.0
STD DS7 Expected		12	179	1.05	410	0.124	39	0.959	0.089	0.44	3.4	0.2	2.5	4.2	0.19	5	3.5	1.08
BLK	Blank	<1	<1	<0.01	<1	<0.001	<1	<0.01	<0.001	<0.01	<0.1	<0.01	<0.1	<0.1	<0.05	<1	<0.5	<0.2
BLK	Blank	<1	<1	<0.01	<1	<0.001	<1	<0.01	<0.001	<0.01	<0.1	<0.01	<0.1	<0.1	<0.05	<1	<0.5	<0.2
BLK	Blank	<1	<1	<0.01	<1	<0.001	<1	<0.01	<0.001	<0.01	<0.1	<0.01	<0.1	<0.1	<0.05	<1	<0.5	<0.2
BLK	Blank	<1	<1	<0.01	<1	<0.001	<1	<0.01	<0.001	<0.01	<0.1	<0.01	<0.1	<0.1	<0.05	<1	<0.5	<0.2

This report supersedes all previous preliminary and final reports with this file number dated prior to the date on this certificate. Signature indicates final approval; preliminary reports are unsigned and should be used for reference only.

AcmeLabs Acme Analytical Laboratories (Vancouver) Ltd.
1020 Cordova St. East Vancouver BC V6A 4A3 Canada
Phone (604) 253-3158 Fax (604) 253-1716
www.acmelab.com

Client: **Nokuyukon Holdings Inc.**
110 Falcon Dr.
Whitehorse YT Y1A 6C7 Canada

Project: Ray South Grid
Report Date: September 29, 2010

QUALITY CONTROL REPORT WHI10000352.1

		1DX15	1DX15	1DX15	1DX15	1DX15	1DX15	1DX15	1DX15	1DX15	1DX15	1DX15	1DX15	1DX15	1DX15	1DX15	1DX15	1DX15	1DX15	1DX15	1DX15
		Mo	Cu	Pb	Zn	Ag	Ni	Co	Mn	Fe	As	U	Au	Th	Sr	Cd	Sb	Bi	V	Ca	P
		ppm	ppm	ppm	ppm	ppm	ppm	ppm	ppm	%	ppm	ppm	ppb	ppm	ppm	ppm	ppm	ppm	ppm	%	%
		0.1	0.1	0.1	1	0.1	0.1	0.1	1	0.01	0.5	0.1	0.5	0.1	1	0.1	0.1	0.1	2	0.01	0.001
BLK	Blank	<0.1	<0.1	<0.1	<1	<0.1	<0.1	<0.1	<1	<0.01	<0.5	<0.1	<0.5	<0.1	<1	<0.1	<0.1	<0.1	<2	<0.01	<0.001

This report supersedes all previous preliminary and final reports with this file number dated prior to the date on this certificate. Signature indicates final approval; preliminary reports are unsigned and should be used for reference only.

AcmeLabs Acme Analytical Laboratories (Vancouver) Ltd.
1020 Cordova St. East Vancouver BC V6A 4A3 Canada
Phone (604) 253-3158 Fax (604) 253-1716
www.acmelab.com

Client: **Nokuyukon Holdings Inc.**
110 Falcon Dr.
Whitehorse YT Y1A 6C7 Canada

Project: Ray South Grid
Report Date: September 29, 2010

QUALITY CONTROL REPORT WHI10000352.1

		1DX15	1DX15	1DX15	1DX15	1DX15	1DX15	1DX15	1DX15	1DX15	1DX15	1DX15	1DX15	1DX15	1DX15	1DX15	1DX15	1DX15
		La	Cr	Mg	Ba	Ti	B	Al	Na	K	W	Hg	Sc	Tl	S	Ga	Se	Te
		ppm	ppm	%	ppm	%	ppm	%	%	%	ppm	ppm	ppm	ppm	%	ppm	ppm	ppm
		1	1	0.01	1	0.001	1	0.01	0.001	0.01	0.1	0.01	0.1	0.1	0.05	1	0.5	0.2
BLK	Blank	<1	<1	<0.01	<1	<0.001	<1	<0.01	<0.001	<0.01	<0.1	<0.01	<0.1	<0.1	<0.05	<1	<0.5	<0.2

This report supersedes all previous preliminary and final reports with this file number dated prior to the date on this certificate. Signature indicates final approval; preliminary reports are unsigned and should be used for reference only.

Acme Analytical Laboratories (Vancouver) Ltd.
1020 Cordova St. East Vancouver BC V6A 4A3 Canada
www.acmelab.com

Client: **Nokuyukon Holdings Inc.**
110 Falcon Dr.
Whitehorse YT Y1A 6C7 Canada

Submitted By: Mark Lindsay
Receiving Lab: Canada-Whitehorse
Received: August 31, 2010
Report Date: September 27, 2010

CERTIFICATE OF ANALYSIS WHI10000448.1

CLIENT JOB INFORMATION

Project:	Ray South Grid
Shipment ID:	
P.O. Number	NHL-10549-YT-RAY SOUTH
Number of Samples:	326

SAMPLE DISPOSAL

DISP-PLP	Dispose of Pulp After 90 days
DISP-RJT-SOIL	Immediate Disposal of Soil Reject

Acme does not accept responsibility for samples left at the laboratory after 90 days without prior written instructions for sample storage or return.

SAMPLE PREPARATION AND ANALYTICAL PROCEDURES

Method Code	Number of Samples	Code Description	Test Wgt (g)	Report Status	Lab
SS80	165	Dry at 60C sieve 100g to -80 mesh			VAN
Dry at 60C	165	Dry at 60C			VAN
SPLP	161	Sort, label and box pulps			VAN
1DX2	165	1:1:1 Aqua Regia digestion ICP-MS analysis	15	Completed	VAN

ADDITIONAL COMMENTS

Invoice To: Nokuyukon Holdings Inc.
110 Falcon Dr.
Whitehorse YT Y1A 6C7
Canada

CC: Phil Jackson

BRITISH COLUMBIA CERTIFIED ASSAYER
CLARENCE LEONG
GENERAL MANAGER

This report supersedes all previous preliminary and final reports with this file number dated prior to the date on this certificate. Signature indicates final approval; preliminary reports are unsigned and should be used for reference only.
All results are considered the confidential property of the client. Acme assumes the liabilities for actual cost of analysis only.
"*" asterisk indicates that an analytical result could not be provided due to unusually high levels of interference from other elements.

AcmeLabs Acme Analytical Laboratories (Vancouver) Ltd.
1020 Cordova St. East Vancouver BC V6A 4A3 Canada
Phone (604) 253-3158 Fax (604) 253-1716
www.acmelab.com

Client: **Nokuyukon Holdings Inc.**
110 Falcon Dr.
Whitehorse YT Y1A 6C7 Canada

Project: Ray South Grid
Report Date: September 27, 2010

CERTIFICATE OF ANALYSIS WHI10000448.1

	Method	1DX15	1DX15	1DX15	1DX15	1DX15	1DX15	1DX15	1DX15	1DX15	1DX15	1DX15	1DX15	1DX15	1DX15	1DX15	1DX15	1DX15	1DX15	1DX15	1DX15
	Analyte	Mo	Cu	Pb	Zn	Ag	Ni	Co	Mn	Fe	As	U	Au	Th	Sr	Cd	Sb	Bi	V	Ca	P
	Unit	ppm	ppm	ppm	ppm	ppm	ppm	ppm	ppm	%	ppm	ppm	ppb	ppm	ppm	ppm	ppm	ppm	ppm	%	%
	MDL	0.1	0.1	0.1	1	0.1	0.1	0.1	1	0.01	0.5	0.1	0.5	0.1	1	0.1	0.1	0.1	2	0.01	0.001
RS-L1700E 1600S	Soil	0.8	24.3	8.7	79	0.1	24.8	13.6	642	2.80	12.6	0.6	4.7	1.6	30	0.5	0.6	0.2	74	0.32	0.065
RS-L1700E 1700S	Soil	1.5	32.4	15.9	84	0.3	25.2	16.9	835	2.77	14.7	0.7	5.7	0.7	44	0.9	0.7	0.2	65	0.43	0.100
RS-L1700E 1800S	Soil	1.4	23.0	8.2	70	<0.1	29.6	12.7	465	3.14	12.5	0.5	12.8	0.9	20	0.2	0.9	0.2	72	0.20	0.050
RS-L1700E 1900S	Soil	1.3	23.1	11.1	95	0.1	24.3	12.7	645	3.06	15.5	0.6	6.9	0.9	33	0.5	0.7	0.2	71	0.30	0.063
RS-L1700E 2000S	Soil	0.6	20.7	12.4	75	<0.1	17.3	13.6	586	2.75	23.0	0.5	8.4	1.9	106	0.3	0.6	0.3	64	0.44	0.070
RS-L1800E 0000S NS	Soil	N.A.	N.A.	N.A.	N.A.	N.A.	N.A.	N.A.	N.A.	N.A.	N.A.	N.A.	N.A.	N.A.	N.A.	N.A.	N.A.	N.A.	N.A.	N.A.	N.A.
RS-L1800E 0100S	Soil	1.5	25.7	6.9	44	0.2	15.5	10.9	621	2.58	8.0	0.6	7.8	0.6	15	0.2	0.7	0.6	66	0.17	0.073
RS-L1800E 0200S NS	Soil	N.A.	N.A.	N.A.	N.A.	N.A.	N.A.	N.A.	N.A.	N.A.	N.A.	N.A.	N.A.	N.A.	N.A.	N.A.	N.A.	N.A.	N.A.	N.A.	N.A.
RS-L1800E 0300S NS	Soil	N.A.	N.A.	N.A.	N.A.	N.A.	N.A.	N.A.	N.A.	N.A.	N.A.	N.A.	N.A.	N.A.	N.A.	N.A.	N.A.	N.A.	N.A.	N.A.	N.A.
RS-L1800E 0400S NS	Soil	N.A.	N.A.	N.A.	N.A.	N.A.	N.A.	N.A.	N.A.	N.A.	N.A.	N.A.	N.A.	N.A.	N.A.	N.A.	N.A.	N.A.	N.A.	N.A.	N.A.
RS-L1800E 0500S	Soil	1.7	12.5	6.5	32	<0.1	15.2	6.2	221	2.17	6.6	0.3	4.7	0.9	13	0.1	0.8	0.2	62	0.13	0.034
RS-L1800E 0600S NS	Soil	N.A.	N.A.	N.A.	N.A.	N.A.	N.A.	N.A.	N.A.	N.A.	N.A.	N.A.	N.A.	N.A.	N.A.	N.A.	N.A.	N.A.	N.A.	N.A.	N.A.
RS-L1800E 0700S NS	Soil	N.A.	N.A.	N.A.	N.A.	N.A.	N.A.	N.A.	N.A.	N.A.	N.A.	N.A.	N.A.	N.A.	N.A.	N.A.	N.A.	N.A.	N.A.	N.A.	N.A.
RS-L1800E 0800S	Soil	0.9	8.5	5.8	20	<0.1	5.8	2.3	74	1.13	2.9	0.4	8.1	0.1	9	<0.1	0.3	0.1	31	0.08	0.047
RS-L1800E 0900S NS	Soil	N.A.	N.A.	N.A.	N.A.	N.A.	N.A.	N.A.	N.A.	N.A.	N.A.	N.A.	N.A.	N.A.	N.A.	N.A.	N.A.	N.A.	N.A.	N.A.	N.A.
RS-L1800E 1000S	Soil	0.6	23.5	10.3	64	<0.1	27.4	12.4	497	3.02	6.9	0.5	6.2	2.2	28	0.4	0.6	<0.1	79	0.45	0.104
RS-L1800E 1100S NS	Soil	N.A.	N.A.	N.A.	N.A.	N.A.	N.A.	N.A.	N.A.	N.A.	N.A.	N.A.	N.A.	N.A.	N.A.	N.A.	N.A.	N.A.	N.A.	N.A.	N.A.
RS-L1800E 1200S NS	Soil	N.A.	N.A.	N.A.	N.A.	N.A.	N.A.	N.A.	N.A.	N.A.	N.A.	N.A.	N.A.	N.A.	N.A.	N.A.	N.A.	N.A.	N.A.	N.A.	N.A.
RS-L1800E 1300S	Soil	0.7	27.1	14.0	67	<0.1	26.1	13.3	576	3.03	7.2	0.5	8.8	1.9	34	0.5	0.6	<0.1	81	0.33	0.062
RS-L1800E 1400S NS	Soil	N.A.	N.A.	N.A.	N.A.	N.A.	N.A.	N.A.	N.A.	N.A.	N.A.	N.A.	N.A.	N.A.	N.A.	N.A.	N.A.	N.A.	N.A.	N.A.	N.A.
RS-L1800E 1500S	Soil	1.3	25.4	10.6	79	0.2	22.6	13.1	720	2.64	11.0	0.8	2.7	0.6	41	0.9	0.6	0.2	65	0.38	0.090
RS-L1800E 1600S	Soil	1.2	20.1	9.9	62	0.2	16.1	9.0	392	2.33	9.5	0.6	4.1	0.4	43	0.8	0.5	0.2	57	0.37	0.088
RS-L1800E 1700S NS	Soil	N.A.	N.A.	N.A.	N.A.	N.A.	N.A.	N.A.	N.A.	N.A.	N.A.	N.A.	N.A.	N.A.	N.A.	N.A.	N.A.	N.A.	N.A.	N.A.	N.A.
RS-L1800E 1800S NS	Soil	N.A.	N.A.	N.A.	N.A.	N.A.	N.A.	N.A.	N.A.	N.A.	N.A.	N.A.	N.A.	N.A.	N.A.	N.A.	N.A.	N.A.	N.A.	N.A.	N.A.
RS-L1800E 1900S	Soil	0.8	16.6	4.7	50	<0.1	10.2	5.7	210	1.95	9.3	0.4	4.6	0.4	14	0.4	0.4	0.1	45	0.15	0.043
RS-L1800E 2000S	Soil	0.8	18.4	9.2	81	<0.1	19.2	10.9	481	2.70	24.8	0.5	5.1	1.4	26	0.4	0.7	0.3	63	0.27	0.058
RS-L1900E 0000S NS	Soil	N.A.	N.A.	N.A.	N.A.	N.A.	N.A.	N.A.	N.A.	N.A.	N.A.	N.A.	N.A.	N.A.	N.A.	N.A.	N.A.	N.A.	N.A.	N.A.	N.A.
RS-L1900E 0100S	Soil	1.6	87.3	8.5	57	0.5	18.1	10.9	366	2.62	15.1	0.6	5.9	0.5	25	0.2	2.7	0.5	67	0.27	0.078
RS-L1900E 0200S	Soil	1.3	31.7	5.4	29	0.3	10.6	5.4	192	1.44	5.0	0.6	3.5	0.2	17	<0.1	0.5	0.2	37	0.15	0.055
RS-L1900E 0300S	Soil	0.5	10.6	1.8	11	0.1	4.3	1.7	34	0.51	1.2	0.4	19.2	<0.1	20	<0.1	0.2	<0.1	15	0.11	0.052

This report supersedes all previous preliminary and final reports with this file number dated prior to the date on this certificate. Signature indicates final approval; preliminary reports are unsigned and should be used for reference only.

AcmeLabs Acme Analytical Laboratories (Vancouver) Ltd.
1020 Cordova St. East Vancouver BC V6A 4A3 Canada
Phone (604) 253-3158 Fax (604) 253-1716
www.acmelab.com

Client: **Nokuyukon Holdings Inc.**
110 Falcon Dr.
Whitehorse YT Y1A 6C7 Canada

Project: Ray South Grid
Report Date: September 27, 2010

CERTIFICATE OF ANALYSIS WHI10000448.1

	Method	1DX15	1DX15	1DX15	1DX15	1DX15	1DX15	1DX15	1DX15	1DX15	1DX15	1DX15	1DX15	1DX15	1DX15	1DX15	1DX15	1DX15
	Analyte	La	Cr	Mg	Ba	Ti	B	Al	Na	K	W	Hg	Sc	Tl	S	Ga	Se	Te
	Unit	ppm	ppm	%	ppm	%	ppm	%	%	%	ppm	ppm	ppm	ppm	%	ppm	ppm	ppm
	MDL	1	1	0.01	1	0.001	1	0.01	0.001	0.01	0.1	0.01	0.1	0.1	0.05	1	0.5	0.2
RS-L1700E 1600S	Soil	7	36	0.58	116	0.095	2	1.78	0.020	0.08	0.2	0.04	2.6	0.1	<0.05	6	<0.5	<0.2
RS-L1700E 1700S	Soil	10	34	0.53	125	0.058	2	2.13	0.023	0.07	0.1	0.10	2.6	0.1	0.07	7	0.8	<0.2
RS-L1700E 1800S	Soil	7	33	0.53	134	0.073	1	2.07	0.014	0.05	0.1	0.06	2.0	<0.1	<0.05	7	<0.5	<0.2
RS-L1700E 1900S	Soil	6	33	0.56	151	0.065	<1	2.13	0.015	0.06	0.1	0.06	2.2	0.1	<0.05	8	<0.5	<0.2
RS-L1700E 2000S	Soil	10	28	0.54	83	0.063	<1	2.18	0.014	0.10	<0.1	0.03	2.7	0.1	<0.05	7	<0.5	<0.2
RS-L1800E 0000S NS	Soil	N.A.	N.A.	N.A.	N.A.	N.A.	N.A.	N.A.	N.A.	N.A.	N.A.	N.A.	N.A.	N.A.	N.A.	N.A.	N.A.	N.A.
RS-L1800E 0100S	Soil	7	26	0.38	77	0.053	1	1.73	0.022	0.04	0.2	0.06	1.9	<0.1	<0.05	6	0.5	<0.2
RS-L1800E 0200S NS	Soil	N.A.	N.A.	N.A.	N.A.	N.A.	N.A.	N.A.	N.A.	N.A.	N.A.	N.A.	N.A.	N.A.	N.A.	N.A.	N.A.	N.A.
RS-L1800E 0300S NS	Soil	N.A.	N.A.	N.A.	N.A.	N.A.	N.A.	N.A.	N.A.	N.A.	N.A.	N.A.	N.A.	N.A.	N.A.	N.A.	N.A.	N.A.
RS-L1800E 0400S NS	Soil	N.A.	N.A.	N.A.	N.A.	N.A.	N.A.	N.A.	N.A.	N.A.	N.A.	N.A.	N.A.	N.A.	N.A.	N.A.	N.A.	N.A.
RS-L1800E 0500S	Soil	4	30	0.41	63	0.091	1	1.15	0.019	0.05	0.2	0.03	1.5	0.1	<0.05	7	<0.5	<0.2
RS-L1800E 0600S NS	Soil	N.A.	N.A.	N.A.	N.A.	N.A.	N.A.	N.A.	N.A.	N.A.	N.A.	N.A.	N.A.	N.A.	N.A.	N.A.	N.A.	N.A.
RS-L1800E 0700S NS	Soil	N.A.	N.A.	N.A.	N.A.	N.A.	N.A.	N.A.	N.A.	N.A.	N.A.	N.A.	N.A.	N.A.	N.A.	N.A.	N.A.	N.A.
RS-L1800E 0800S	Soil	3	15	0.13	33	0.037	1	0.64	0.023	0.03	<0.1	0.04	0.8	<0.1	<0.05	4	<0.5	<0.2
RS-L1800E 0900S NS	Soil	N.A.	N.A.	N.A.	N.A.	N.A.	N.A.	N.A.	N.A.	N.A.	N.A.	N.A.	N.A.	N.A.	N.A.	N.A.	N.A.	N.A.
RS-L1800E 1000S	Soil	9	42	0.68	145	0.107	2	1.83	0.022	0.09	0.2	0.03	2.7	<0.1	<0.05	5	<0.5	<0.2
RS-L1800E 1100S NS	Soil	N.A.	N.A.	N.A.	N.A.	N.A.	N.A.	N.A.	N.A.	N.A.	N.A.	N.A.	N.A.	N.A.	N.A.	N.A.	N.A.	N.A.
RS-L1800E 1200S NS	Soil	N.A.	N.A.	N.A.	N.A.	N.A.	N.A.	N.A.	N.A.	N.A.	N.A.	N.A.	N.A.	N.A.	N.A.	N.A.	N.A.	N.A.
RS-L1800E 1300S	Soil	7	44	0.64	117	0.108	1	2.19	0.016	0.08	0.2	0.03	3.0	<0.1	<0.05	6	<0.5	<0.2
RS-L1800E 1400S NS	Soil	N.A.	N.A.	N.A.	N.A.	N.A.	N.A.	N.A.	N.A.	N.A.	N.A.	N.A.	N.A.	N.A.	N.A.	N.A.	N.A.	N.A.
RS-L1800E 1500S	Soil	10	33	0.52	158	0.065	2	2.27	0.021	0.06	0.1	0.05	2.6	0.1	0.10	7	0.8	<0.2
RS-L1800E 1600S	Soil	8	29	0.37	131	0.057	1	1.72	0.022	0.06	0.1	0.06	2.0	0.1	0.11	6	<0.5	<0.2
RS-L1800E 1700S NS	Soil	N.A.	N.A.	N.A.	N.A.	N.A.	N.A.	N.A.	N.A.	N.A.	N.A.	N.A.	N.A.	N.A.	N.A.	N.A.	N.A.	N.A.
RS-L1800E 1800S NS	Soil	N.A.	N.A.	N.A.	N.A.	N.A.	N.A.	N.A.	N.A.	N.A.	N.A.	N.A.	N.A.	N.A.	N.A.	N.A.	N.A.	N.A.
RS-L1800E 1900S	Soil	4	13	0.22	48	0.058	<1	0.82	0.021	0.03	0.2	0.03	1.0	<0.1	0.06	4	<0.5	<0.2
RS-L1800E 2000S	Soil	8	27	0.46	122	0.085	<1	1.86	0.015	0.10	0.1	0.04	2.1	0.1	<0.05	7	<0.5	<0.2
RS-L1900E 0000S NS	Soil	N.A.	N.A.	N.A.	N.A.	N.A.	N.A.	N.A.	N.A.	N.A.	N.A.	N.A.	N.A.	N.A.	N.A.	N.A.	N.A.	N.A.
RS-L1900E 0100S	Soil	7	33	0.55	160	0.039	1	1.78	0.016	0.07	0.2	0.05	2.7	0.2	<0.05	6	<0.5	<0.2
RS-L1900E 0200S	Soil	6	20	0.27	62	0.041	2	0.95	0.022	0.04	0.1	0.03	1.1	0.1	0.08	4	<0.5	<0.2
RS-L1900E 0300S	Soil	2	13	0.08	23	0.016	1	0.36	0.024	0.04	<0.1	0.04	0.5	<0.1	0.08	2	<0.5	<0.2

This report supersedes all previous preliminary and final reports with this file number dated prior to the date on this certificate. Signature indicates final approval; preliminary reports are unsigned and should be used for reference only.

AcmeLabs Acme Analytical Laboratories (Vancouver) Ltd.
1020 Cordova St. East Vancouver BC V6A 4A3 Canada
Phone (604) 253-3158 Fax (604) 253-1716
www.acmelab.com

Client: **Nokuyukon Holdings Inc.**
110 Falcon Dr.
Whitehorse YT Y1A 6C7 Canada

Project: Ray South Grid
Report Date: September 27, 2010

CERTIFICATE OF ANALYSIS WHI10000448.1

	Method	1DX15	1DX15	1DX15	1DX15	1DX15	1DX15	1DX15	1DX15	1DX15	1DX15	1DX15	1DX15	1DX15	1DX15	1DX15	1DX15	1DX15	1DX15	1DX15	1DX15
	Analyte	Mo	Cu	Pb	Zn	Ag	Ni	Co	Mn	Fe	As	U	Au	Th	Sr	Cd	Sb	Bi	V	Ca	P
	Unit	ppm	ppm	ppm	ppm	ppm	ppm	ppm	ppm	%	ppm	ppm	ppb	ppm	ppm	ppm	ppm	ppm	ppm	%	%
	MDL	0.1	0.1	0.1	1	0.1	0.1	0.1	1	0.01	0.5	0.1	0.5	0.1	1	0.1	0.1	0.1	2	0.01	0.001
RS-L1900E 0400S NS	Soil	N.A.	N.A.	N.A.	N.A.	N.A.	N.A.	N.A.	N.A.	N.A.	N.A.	N.A.	N.A.	N.A.	N.A.	N.A.	N.A.	N.A.	N.A.	N.A.	N.A.
RS-L1900E 0500S NS	Soil	N.A.	N.A.	N.A.	N.A.	N.A.	N.A.	N.A.	N.A.	N.A.	N.A.	N.A.	N.A.	N.A.	N.A.	N.A.	N.A.	N.A.	N.A.	N.A.	N.A.
RS-L1900E 0600S NS	Soil	N.A.	N.A.	N.A.	N.A.	N.A.	N.A.	N.A.	N.A.	N.A.	N.A.	N.A.	N.A.	N.A.	N.A.	N.A.	N.A.	N.A.	N.A.	N.A.	N.A.
RS-L1900E 0700S	Soil	0.7	19.6	12.8	65	0.2	22.3	11.2	271	2.53	5.9	0.5	2.1	1.1	23	0.3	0.4	0.1	67	0.30	0.073
RS-L1900E 0800S NS	Soil	N.A.	N.A.	N.A.	N.A.	N.A.	N.A.	N.A.	N.A.	N.A.	N.A.	N.A.	N.A.	N.A.	N.A.	N.A.	N.A.	N.A.	N.A.	N.A.	N.A.
RS-L1900E 0900S NS	Soil	N.A.	N.A.	N.A.	N.A.	N.A.	N.A.	N.A.	N.A.	N.A.	N.A.	N.A.	N.A.	N.A.	N.A.	N.A.	N.A.	N.A.	N.A.	N.A.	N.A.
RS-L1900E 1000S NS	Soil	N.A.	N.A.	N.A.	N.A.	N.A.	N.A.	N.A.	N.A.	N.A.	N.A.	N.A.	N.A.	N.A.	N.A.	N.A.	N.A.	N.A.	N.A.	N.A.	N.A.
RS-L1900E 1100S NS	Soil	N.A.	N.A.	N.A.	N.A.	N.A.	N.A.	N.A.	N.A.	N.A.	N.A.	N.A.	N.A.	N.A.	N.A.	N.A.	N.A.	N.A.	N.A.	N.A.	N.A.
RS-L1900E 1200S	Soil	1.1	21.2	9.6	59	0.1	34.1	16.6	573	3.44	10.1	0.5	16.0	1.5	18	0.4	0.6	0.1	77	0.23	0.053
RS-L1900E 1300S NS	Soil	N.A.	N.A.	N.A.	N.A.	N.A.	N.A.	N.A.	N.A.	N.A.	N.A.	N.A.	N.A.	N.A.	N.A.	N.A.	N.A.	N.A.	N.A.	N.A.	N.A.
RS-L1900E 1400S	Soil	1.2	21.8	8.4	58	0.2	21.4	9.2	353	2.64	7.0	0.5	1.8	0.6	28	0.2	0.6	0.1	68	0.30	0.066
RS-L1900E 1500S NS	Soil	N.A.	N.A.	N.A.	N.A.	N.A.	N.A.	N.A.	N.A.	N.A.	N.A.	N.A.	N.A.	N.A.	N.A.	N.A.	N.A.	N.A.	N.A.	N.A.	N.A.
RS-L1900E 1600S NS	Soil	N.A.	N.A.	N.A.	N.A.	N.A.	N.A.	N.A.	N.A.	N.A.	N.A.	N.A.	N.A.	N.A.	N.A.	N.A.	N.A.	N.A.	N.A.	N.A.	N.A.
RS-L1900E 1700S	Soil	2.2	22.3	15.5	83	0.1	22.2	11.8	546	3.63	13.1	0.5	1.7	0.8	18	0.3	0.9	0.2	80	0.18	0.070
RS-L1900E 1800S NS	Soil	N.A.	N.A.	N.A.	N.A.	N.A.	N.A.	N.A.	N.A.	N.A.	N.A.	N.A.	N.A.	N.A.	N.A.	N.A.	N.A.	N.A.	N.A.	N.A.	N.A.
RS-L1900E 1900S	Soil	0.7	23.5	7.8	117	0.1	24.4	12.2	468	2.72	22.0	0.5	12.0	1.4	26	0.6	0.6	0.1	69	0.26	0.052
RS-L1900E 2000S	Soil	0.6	25.3	17.9	226	0.3	22.1	11.7	446	3.30	19.9	0.8	7.0	2.4	60	1.2	0.8	0.2	77	0.43	0.081
RS-L2000E 0000S NS	Soil	N.A.	N.A.	N.A.	N.A.	N.A.	N.A.	N.A.	N.A.	N.A.	N.A.	N.A.	N.A.	N.A.	N.A.	N.A.	N.A.	N.A.	N.A.	N.A.	N.A.
RS-L2000E 0100S NS	Soil	N.A.	N.A.	N.A.	N.A.	N.A.	N.A.	N.A.	N.A.	N.A.	N.A.	N.A.	N.A.	N.A.	N.A.	N.A.	N.A.	N.A.	N.A.	N.A.	N.A.
RS-L2000E 0200S	Soil	1.2	34.3	19.4	42	0.3	17.1	7.3	210	2.28	7.9	0.7	5.7	0.5	22	0.2	3.4	0.4	59	0.19	0.072
RS-L2000E 0300S	Soil	0.8	21.9	9.7	43	0.2	17.0	7.9	219	2.21	5.3	0.5	5.6	0.6	38	0.2	1.3	0.4	56	0.32	0.075
RS-L2000E 0400S NS	Soil	N.A.	N.A.	N.A.	N.A.	N.A.	N.A.	N.A.	N.A.	N.A.	N.A.	N.A.	N.A.	N.A.	N.A.	N.A.	N.A.	N.A.	N.A.	N.A.	N.A.
RS-L2000E 0500S NS	Soil	N.A.	N.A.	N.A.	N.A.	N.A.	N.A.	N.A.	N.A.	N.A.	N.A.	N.A.	N.A.	N.A.	N.A.	N.A.	N.A.	N.A.	N.A.	N.A.	N.A.
RS-L2000E 0600S NS	Soil	N.A.	N.A.	N.A.	N.A.	N.A.	N.A.	N.A.	N.A.	N.A.	N.A.	N.A.	N.A.	N.A.	N.A.	N.A.	N.A.	N.A.	N.A.	N.A.	N.A.
RS-L2000E 0700S	Soil	0.7	14.6	14.3	51	0.3	18.6	7.4	215	1.99	2.5	0.6	3.2	0.4	24	0.2	0.3	0.1	44	0.27	0.072
RS-L2000E 0800S NS	Soil	N.A.	N.A.	N.A.	N.A.	N.A.	N.A.	N.A.	N.A.	N.A.	N.A.	N.A.	N.A.	N.A.	N.A.	N.A.	N.A.	N.A.	N.A.	N.A.	N.A.
RS-L2000E 0900S NS	Soil	N.A.	N.A.	N.A.	N.A.	N.A.	N.A.	N.A.	N.A.	N.A.	N.A.	N.A.	N.A.	N.A.	N.A.	N.A.	N.A.	N.A.	N.A.	N.A.	N.A.
RS-L2000E 1000S NS	Soil	N.A.	N.A.	N.A.	N.A.	N.A.	N.A.	N.A.	N.A.	N.A.	N.A.	N.A.	N.A.	N.A.	N.A.	N.A.	N.A.	N.A.	N.A.	N.A.	N.A.
RS-L2000E 1100S NS	Soil	N.A.	N.A.	N.A.	N.A.	N.A.	N.A.	N.A.	N.A.	N.A.	N.A.	N.A.	N.A.	N.A.	N.A.	N.A.	N.A.	N.A.	N.A.	N.A.	N.A.
RS-L2000E 1200S NS	Soil	N.A.	N.A.	N.A.	N.A.	N.A.	N.A.	N.A.	N.A.	N.A.	N.A.	N.A.	N.A.	N.A.	N.A.	N.A.	N.A.	N.A.	N.A.	N.A.	N.A.

This report supersedes all previous preliminary and final reports with this file number dated prior to the date on this certificate. Signature indicates final approval; preliminary reports are unsigned and should be used for reference only.

AcmeLabs Acme Analytical Laboratories (Vancouver) Ltd.
1020 Cordova St. East Vancouver BC V6A 4A3 Canada
Phone (604) 253-3158 Fax (604) 253-1716
www.acmelab.com

Client: **Nokuyukon Holdings Inc.**
110 Falcon Dr.
Whitehorse YT Y1A 6C7 Canada

Project: Ray South Grid
Report Date: September 27, 2010

CERTIFICATE OF ANALYSIS WHI10000448.1

	Method	1DX15	1DX15	1DX15	1DX15	1DX15	1DX15	1DX15	1DX15	1DX15	1DX15	1DX15	1DX15	1DX15	1DX15	1DX15	1DX15	1DX15
	Analyte	La	Cr	Mg	Ba	Ti	B	Al	Na	K	W	Hg	Sc	Tl	S	Ga	Se	Te
	Unit	ppm	ppm	%	ppm	%	ppm	%	%	%	ppm	ppm	ppm	ppm	%	ppm	ppm	ppm
	MDL	1	1	0.01	1	0.001	1	0.01	0.001	0.01	0.1	0.01	0.1	0.1	0.05	1	0.5	0.2
RS-L1900E 0400S NS	Soil	N.A.	N.A.	N.A.	N.A.	N.A.	N.A.	N.A.	N.A.	N.A.	N.A.	N.A.	N.A.	N.A.	N.A.	N.A.	N.A.	N.A.
RS-L1900E 0500S NS	Soil	N.A.	N.A.	N.A.	N.A.	N.A.	N.A.	N.A.	N.A.	N.A.	N.A.	N.A.	N.A.	N.A.	N.A.	N.A.	N.A.	N.A.
RS-L1900E 0600S NS	Soil	N.A.	N.A.	N.A.	N.A.	N.A.	N.A.	N.A.	N.A.	N.A.	N.A.	N.A.	N.A.	N.A.	N.A.	N.A.	N.A.	N.A.
RS-L1900E 0700S	Soil	7	39	0.74	124	0.095	2	2.06	0.022	0.06	0.1	0.05	3.0	0.1	<0.05	7	<0.5	<0.2
RS-L1900E 0800S NS	Soil	N.A.	N.A.	N.A.	N.A.	N.A.	N.A.	N.A.	N.A.	N.A.	N.A.	N.A.	N.A.	N.A.	N.A.	N.A.	N.A.	N.A.
RS-L1900E 0900S NS	Soil	N.A.	N.A.	N.A.	N.A.	N.A.	N.A.	N.A.	N.A.	N.A.	N.A.	N.A.	N.A.	N.A.	N.A.	N.A.	N.A.	N.A.
RS-L1900E 1000S NS	Soil	N.A.	N.A.	N.A.	N.A.	N.A.	N.A.	N.A.	N.A.	N.A.	N.A.	N.A.	N.A.	N.A.	N.A.	N.A.	N.A.	N.A.
RS-L1900E 1100S NS	Soil	N.A.	N.A.	N.A.	N.A.	N.A.	N.A.	N.A.	N.A.	N.A.	N.A.	N.A.	N.A.	N.A.	N.A.	N.A.	N.A.	N.A.
RS-L1900E 1200S	Soil	6	38	0.56	111	0.103	2	2.64	0.020	0.05	0.1	0.05	2.8	<0.1	<0.05	7	<0.5	<0.2
RS-L1900E 1300S NS	Soil	N.A.	N.A.	N.A.	N.A.	N.A.	N.A.	N.A.	N.A.	N.A.	N.A.	N.A.	N.A.	N.A.	N.A.	N.A.	N.A.	N.A.
RS-L1900E 1400S	Soil	6	31	0.48	116	0.082	1	1.72	0.019	0.06	0.1	0.06	2.1	<0.1	0.05	6	<0.5	<0.2
RS-L1900E 1500S NS	Soil	N.A.	N.A.	N.A.	N.A.	N.A.	N.A.	N.A.	N.A.	N.A.	N.A.	N.A.	N.A.	N.A.	N.A.	N.A.	N.A.	N.A.
RS-L1900E 1600S NS	Soil	N.A.	N.A.	N.A.	N.A.	N.A.	N.A.	N.A.	N.A.	N.A.	N.A.	N.A.	N.A.	N.A.	N.A.	N.A.	N.A.	N.A.
RS-L1900E 1700S	Soil	6	33	0.42	90	0.077	2	1.81	0.015	0.05	<0.1	0.06	2.0	<0.1	0.06	9	0.7	<0.2
RS-L1900E 1800S NS	Soil	N.A.	N.A.	N.A.	N.A.	N.A.	N.A.	N.A.	N.A.	N.A.	N.A.	N.A.	N.A.	N.A.	N.A.	N.A.	N.A.	N.A.
RS-L1900E 1900S	Soil	7	31	0.53	112	0.094	1	1.96	0.017	0.06	0.2	0.05	2.6	0.1	<0.05	6	<0.5	<0.2
RS-L1900E 2000S	Soil	11	43	0.68	99	0.105	1	2.57	0.021	0.08	0.1	0.04	4.9	0.1	<0.05	7	0.6	<0.2
RS-L2000E 0000S NS	Soil	N.A.	N.A.	N.A.	N.A.	N.A.	N.A.	N.A.	N.A.	N.A.	N.A.	N.A.	N.A.	N.A.	N.A.	N.A.	N.A.	N.A.
RS-L2000E 0100S NS	Soil	N.A.	N.A.	N.A.	N.A.	N.A.	N.A.	N.A.	N.A.	N.A.	N.A.	N.A.	N.A.	N.A.	N.A.	N.A.	N.A.	N.A.
RS-L2000E 0200S	Soil	8	38	0.54	107	0.067	2	1.74	0.021	0.04	0.2	0.05	2.4	0.2	0.06	6	0.5	<0.2
RS-L2000E 0300S	Soil	7	41	0.68	105	0.078	<1	1.75	0.021	0.09	0.2	0.04	2.5	0.2	0.05	7	<0.5	<0.2
RS-L2000E 0400S NS	Soil	N.A.	N.A.	N.A.	N.A.	N.A.	N.A.	N.A.	N.A.	N.A.	N.A.	N.A.	N.A.	N.A.	N.A.	N.A.	N.A.	N.A.
RS-L2000E 0500S NS	Soil	N.A.	N.A.	N.A.	N.A.	N.A.	N.A.	N.A.	N.A.	N.A.	N.A.	N.A.	N.A.	N.A.	N.A.	N.A.	N.A.	N.A.
RS-L2000E 0600S NS	Soil	N.A.	N.A.	N.A.	N.A.	N.A.	N.A.	N.A.	N.A.	N.A.	N.A.	N.A.	N.A.	N.A.	N.A.	N.A.	N.A.	N.A.
RS-L2000E 0700S	Soil	5	37	0.64	92	0.085	2	1.71	0.025	0.05	<0.1	0.06	2.1	0.1	<0.05	7	<0.5	0.2
RS-L2000E 0800S NS	Soil	N.A.	N.A.	N.A.	N.A.	N.A.	N.A.	N.A.	N.A.	N.A.	N.A.	N.A.	N.A.	N.A.	N.A.	N.A.	N.A.	N.A.
RS-L2000E 0900S NS	Soil	N.A.	N.A.	N.A.	N.A.	N.A.	N.A.	N.A.	N.A.	N.A.	N.A.	N.A.	N.A.	N.A.	N.A.	N.A.	N.A.	N.A.
RS-L2000E 1000S NS	Soil	N.A.	N.A.	N.A.	N.A.	N.A.	N.A.	N.A.	N.A.	N.A.	N.A.	N.A.	N.A.	N.A.	N.A.	N.A.	N.A.	N.A.
RS-L2000E 1100S NS	Soil	N.A.	N.A.	N.A.	N.A.	N.A.	N.A.	N.A.	N.A.	N.A.	N.A.	N.A.	N.A.	N.A.	N.A.	N.A.	N.A.	N.A.
RS-L2000E 1200S NS	Soil	N.A.	N.A.	N.A.	N.A.	N.A.	N.A.	N.A.	N.A.	N.A.	N.A.	N.A.	N.A.	N.A.	N.A.	N.A.	N.A.	N.A.

This report supersedes all previous preliminary and final reports with this file number dated prior to the date on this certificate. Signature indicates final approval; preliminary reports are unsigned and should be used for reference only.

AcmeLabs Acme Analytical Laboratories (Vancouver) Ltd.
1020 Cordova St. East Vancouver BC V6A 4A3 Canada
Phone (604) 253-3158 Fax (604) 253-1716
www.acmelab.com

Client: **Nokuyukon Holdings Inc.**
110 Falcon Dr.
Whitehorse YT Y1A 6C7 Canada

Project: Ray South Grid
Report Date: September 27, 2010

CERTIFICATE OF ANALYSIS WHI10000448.1

	Method	1DX15	1DX15	1DX15	1DX15	1DX15	1DX15	1DX15	1DX15	1DX15	1DX15	1DX15	1DX15	1DX15	1DX15	1DX15	1DX15	1DX15	1DX15	1DX15	1DX15
	Analyte	Mo	Cu	Pb	Zn	Ag	Ni	Co	Mn	Fe	As	U	Au	Th	Sr	Cd	Sb	Bi	V	Ca	P
	Unit	ppm	ppm	ppm	ppm	ppm	ppm	ppm	ppm	%	ppm	ppm	ppb	ppm	ppm	ppm	ppm	ppm	ppm	%	%
	MDL	0.1	0.1	0.1	1	0.1	0.1	0.1	1	0.01	0.5	0.1	0.5	0.1	1	0.1	0.1	0.1	2	0.01	0.001
RS-L2000E 1300S	Soil	0.7	21.2	9.9	61	0.1	25.4	13.3	746	2.84	7.3	0.5	4.3	1.7	29	0.3	0.5	<0.1	72	0.36	0.075
RS-L2000E 1400S NS	Soil	N.A.	N.A.	N.A.	N.A.	N.A.	N.A.	N.A.	N.A.	N.A.	N.A.	N.A.	N.A.	N.A.	N.A.	N.A.	N.A.	N.A.	N.A.	N.A.	N.A.
RS-L2000E 1500S NS	Soil	N.A.	N.A.	N.A.	N.A.	N.A.	N.A.	N.A.	N.A.	N.A.	N.A.	N.A.	N.A.	N.A.	N.A.	N.A.	N.A.	N.A.	N.A.	N.A.	N.A.
RS-L2000E 1600S	Soil	1.8	22.8	11.3	78	0.1	23.8	12.4	563	3.21	15.1	0.5	3.9	0.7	22	0.5	0.8	0.2	79	0.22	0.078
RS-L2000E 1700S	Soil	0.6	22.9	12.1	116	0.3	20.6	10.6	228	2.56	12.3	0.7	5.9	2.3	36	0.9	0.9	0.2	64	0.33	0.077
RS-L2000E 1800S	Soil	1.0	22.2	7.8	90	0.1	25.1	10.9	588	2.69	14.0	0.6	8.4	0.8	35	0.6	0.7	0.1	67	0.37	0.093
RS-L2000E 1900S	Soil	1.3	16.7	6.0	43	<0.1	11.4	5.1	193	1.70	7.3	0.5	2.0	0.2	23	0.7	0.5	0.1	39	0.19	0.057
RS-L2000E 2000S	Soil	0.7	31.4	13.7	233	0.3	28.4	13.0	406	3.72	16.8	0.8	8.7	2.4	51	1.3	0.8	0.2	79	0.50	0.079
RS-L2100E 0000S NS	Soil	N.A.	N.A.	N.A.	N.A.	N.A.	N.A.	N.A.	N.A.	N.A.	N.A.	N.A.	N.A.	N.A.	N.A.	N.A.	N.A.	N.A.	N.A.	N.A.	N.A.
RS-L2100E 0100S	Soil	0.9	43.0	4.6	27	0.1	11.0	5.0	151	1.69	4.8	0.5	1.4	0.5	19	<0.1	0.4	0.2	44	0.14	0.048
RS-L2100E 0200S NS	Soil	N.A.	N.A.	N.A.	N.A.	N.A.	N.A.	N.A.	N.A.	N.A.	N.A.	N.A.	N.A.	N.A.	N.A.	N.A.	N.A.	N.A.	N.A.	N.A.	N.A.
RS-L2100E 0300S	Soil	0.7	38.8	8.3	58	0.2	23.3	12.4	465	2.87	6.8	0.6	5.1	1.9	36	0.3	0.9	0.8	76	0.50	0.110
RS-L2100E 0400S	Soil	0.9	18.6	9.7	54	0.2	20.7	9.2	232	2.44	5.9	0.6	3.3	0.6	20	0.1	0.6	0.4	63	0.24	0.065
RS-L2100E 0500S NS	Soil	N.A.	N.A.	N.A.	N.A.	N.A.	N.A.	N.A.	N.A.	N.A.	N.A.	N.A.	N.A.	N.A.	N.A.	N.A.	N.A.	N.A.	N.A.	N.A.	N.A.
RS-L2100E 0600S NS	Soil	N.A.	N.A.	N.A.	N.A.	N.A.	N.A.	N.A.	N.A.	N.A.	N.A.	N.A.	N.A.	N.A.	N.A.	N.A.	N.A.	N.A.	N.A.	N.A.	N.A.
RS-L2100E 0700S	Soil	1.0	22.2	20.2	72	0.2	24.3	11.6	420	2.79	7.2	0.7	2.7	0.8	24	0.4	0.5	0.1	74	0.29	0.075
RS-L2100E 0800S	Soil	0.7	27.2	24.7	70	0.2	30.3	13.1	295	3.32	7.6	0.8	6.5	2.6	31	0.3	0.6	0.2	87	0.40	0.090
RS-L2100E 0900S	Soil	0.7	23.2	23.3	71	0.2	24.4	12.2	306	2.65	5.3	0.8	9.1	2.1	36	0.4	0.5	0.2	74	0.44	0.094
RS-L2100E 1000S	Soil	0.7	21.1	32.1	88	0.2	24.8	11.9	345	2.56	5.0	0.7	6.7	2.0	33	0.5	0.5	0.1	68	0.38	0.086
RS-L2100E 1100S	Soil	1.2	24.7	33.6	78	0.3	24.1	13.7	679	2.89	7.1	0.7	3.9	1.1	47	0.4	0.8	0.1	77	0.41	0.071
RS-L2100E 1200S	Soil	1.0	21.8	26.5	90	0.2	22.4	13.0	643	2.95	6.2	0.8	3.6	1.3	53	0.4	0.5	0.1	76	0.40	0.085
RS-L2100E 1300S	Soil	0.4	19.1	24.8	91	0.2	19.0	12.5	494	3.04	5.5	0.6	3.9	2.0	59	0.5	0.4	<0.1	79	0.47	0.086
RS-L2100E 1400S NS	Soil	N.A.	N.A.	N.A.	N.A.	N.A.	N.A.	N.A.	N.A.	N.A.	N.A.	N.A.	N.A.	N.A.	N.A.	N.A.	N.A.	N.A.	N.A.	N.A.	N.A.
RS-L2100E 1500S NS	Soil	N.A.	N.A.	N.A.	N.A.	N.A.	N.A.	N.A.	N.A.	N.A.	N.A.	N.A.	N.A.	N.A.	N.A.	N.A.	N.A.	N.A.	N.A.	N.A.	N.A.
RS-L2100E 1600S	Soil	0.7	22.1	13.2	63	0.1	21.6	10.4	408	2.58	8.5	0.7	3.4	1.5	37	0.2	0.7	0.1	74	0.30	0.077
RS-L2100E 1700S	Soil	0.7	33.1	17.1	95	0.3	27.9	10.5	217	2.33	17.9	1.3	3.5	3.0	39	0.7	0.9	0.2	68	0.31	0.071
RS-L2100E 1800S	Soil	1.1	20.7	11.4	179	0.2	18.8	8.5	273	2.90	19.6	0.7	2.2	1.0	44	1.0	0.8	0.2	70	0.26	0.063
RS-L2100E 1900S NS	Soil	N.A.	N.A.	N.A.	N.A.	N.A.	N.A.	N.A.	N.A.	N.A.	N.A.	N.A.	N.A.	N.A.	N.A.	N.A.	N.A.	N.A.	N.A.	N.A.	N.A.
RS-L2100E 2000S	Soil	2.1	25.4	11.4	99	<0.1	27.3	15.2	848	3.33	8.9	0.7	1.4	0.8	45	0.4	1.0	0.2	78	0.47	0.073
RS-L2200E 0000S NS	Soil	N.A.	N.A.	N.A.	N.A.	N.A.	N.A.	N.A.	N.A.	N.A.	N.A.	N.A.	N.A.	N.A.	N.A.	N.A.	N.A.	N.A.	N.A.	N.A.	N.A.

This report supersedes all previous preliminary and final reports with this file number dated prior to the date on this certificate. Signature indicates final approval; preliminary reports are unsigned and should be used for reference only.

AcmeLabs Acme Analytical Laboratories (Vancouver) Ltd.
1020 Cordova St. East Vancouver BC V6A 4A3 Canada
Phone (604) 253-3158 Fax (604) 253-1716
www.acmelab.com

Client: **Nokuyukon Holdings Inc.**
110 Falcon Dr.
Whitehorse YT Y1A 6C7 Canada

Project: Ray South Grid
Report Date: September 27, 2010

CERTIFICATE OF ANALYSIS WHI10000448.1

	Method	1DX15	1DX15	1DX15	1DX15	1DX15	1DX15	1DX15	1DX15	1DX15	1DX15	1DX15	1DX15	1DX15	1DX15	1DX15	1DX15	1DX15
	Analyte	La	Cr	Mg	Ba	Ti	B	Al	Na	K	W	Hg	Sc	Tl	S	Ga	Se	Te
	Unit	ppm	ppm	%	ppm	%	ppm	%	%	%	ppm	ppm	ppm	ppm	%	ppm	ppm	ppm
	MDL	1	1	0.01	1	0.001	1	0.01	0.001	0.01	0.1	0.01	0.1	0.1	0.05	1	0.5	0.2
RS-L2000E 1300S	Soil	8	32	0.63	104	0.105	2	2.09	0.024	0.06	0.2	0.04	2.8	<0.1	<0.05	6	<0.5	<0.2
RS-L2000E 1400S NS	Soil	N.A.	N.A.	N.A.	N.A.	N.A.	N.A.	N.A.	N.A.	N.A.	N.A.	N.A.	N.A.	N.A.	N.A.	N.A.	N.A.	N.A.
RS-L2000E 1500S NS	Soil	N.A.	N.A.	N.A.	N.A.	N.A.	N.A.	N.A.	N.A.	N.A.	N.A.	N.A.	N.A.	N.A.	N.A.	N.A.	N.A.	N.A.
RS-L2000E 1600S	Soil	6	34	0.45	100	0.078	1	1.99	0.020	0.06	0.1	0.08	2.3	0.1	0.07	8	0.5	<0.2
RS-L2000E 1700S	Soil	10	35	0.68	167	0.108	2	2.68	0.025	0.13	<0.1	0.05	3.8	0.2	<0.05	7	0.5	<0.2
RS-L2000E 1800S	Soil	7	33	0.54	124	0.076	2	1.90	0.024	0.09	0.2	0.08	2.1	0.1	0.08	6	<0.5	<0.2
RS-L2000E 1900S	Soil	5	17	0.23	68	0.041	2	1.05	0.027	0.05	<0.1	0.04	1.1	<0.1	0.08	4	0.5	<0.2
RS-L2000E 2000S	Soil	12	42	0.69	175	0.105	1	2.67	0.026	0.07	0.1	0.04	5.1	0.1	<0.05	8	0.7	<0.2
RS-L2100E 0000S NS	Soil	N.A.	N.A.	N.A.	N.A.	N.A.	N.A.	N.A.	N.A.	N.A.	N.A.	N.A.	N.A.	N.A.	N.A.	N.A.	N.A.	N.A.
RS-L2100E 0100S	Soil	5	23	0.27	76	0.058	<1	1.28	0.020	0.04	0.1	0.04	1.5	0.1	<0.05	5	0.5	<0.2
RS-L2100E 0200S NS	Soil	N.A.	N.A.	N.A.	N.A.	N.A.	N.A.	N.A.	N.A.	N.A.	N.A.	N.A.	N.A.	N.A.	N.A.	N.A.	N.A.	N.A.
RS-L2100E 0300S	Soil	9	45	0.81	116	0.111	1	1.87	0.019	0.15	0.3	0.03	3.3	0.3	<0.05	7	<0.5	<0.2
RS-L2100E 0400S	Soil	6	40	0.70	99	0.087	1	1.84	0.019	0.05	0.2	0.04	2.2	0.1	0.08	7	<0.5	<0.2
RS-L2100E 0500S NS	Soil	N.A.	N.A.	N.A.	N.A.	N.A.	N.A.	N.A.	N.A.	N.A.	N.A.	N.A.	N.A.	N.A.	N.A.	N.A.	N.A.	N.A.
RS-L2100E 0600S NS	Soil	N.A.	N.A.	N.A.	N.A.	N.A.	N.A.	N.A.	N.A.	N.A.	N.A.	N.A.	N.A.	N.A.	N.A.	N.A.	N.A.	N.A.
RS-L2100E 0700S	Soil	8	42	0.74	121	0.089	1	2.16	0.018	0.06	0.1	0.04	2.6	0.1	0.07	7	<0.5	<0.2
RS-L2100E 0800S	Soil	10	49	0.87	117	0.154	3	2.47	0.021	0.11	0.2	0.03	3.9	0.2	<0.05	8	<0.5	<0.2
RS-L2100E 0900S	Soil	10	42	0.76	113	0.132	3	2.05	0.023	0.10	0.2	0.04	3.5	0.1	<0.05	6	0.6	<0.2
RS-L2100E 1000S	Soil	9	44	0.78	105	0.139	2	2.16	0.019	0.11	0.2	0.04	3.1	0.1	<0.05	6	<0.5	<0.2
RS-L2100E 1100S	Soil	8	41	0.77	141	0.106	3	2.16	0.025	0.07	0.1	0.04	3.1	0.1	<0.05	7	<0.5	<0.2
RS-L2100E 1200S	Soil	9	36	0.74	167	0.095	2	2.78	0.022	0.07	<0.1	0.05	3.5	0.1	<0.05	8	0.5	<0.2
RS-L2100E 1300S	Soil	9	33	0.77	137	0.132	3	2.53	0.022	0.15	0.1	0.02	3.3	0.1	<0.05	7	<0.5	<0.2
RS-L2100E 1400S NS	Soil	N.A.	N.A.	N.A.	N.A.	N.A.	N.A.	N.A.	N.A.	N.A.	N.A.	N.A.	N.A.	N.A.	N.A.	N.A.	N.A.	N.A.
RS-L2100E 1500S NS	Soil	N.A.	N.A.	N.A.	N.A.	N.A.	N.A.	N.A.	N.A.	N.A.	N.A.	N.A.	N.A.	N.A.	N.A.	N.A.	N.A.	N.A.
RS-L2100E 1600S	Soil	9	36	0.52	100	0.112	2	1.94	0.022	0.08	0.1	0.05	2.7	<0.1	<0.05	6	0.5	<0.2
RS-L2100E 1700S	Soil	12	47	0.75	132	0.123	2	3.11	0.024	0.09	0.1	0.06	5.4	0.1	<0.05	8	0.7	<0.2
RS-L2100E 1800S	Soil	8	29	0.62	130	0.093	2	2.46	0.028	0.09	0.1	0.05	2.7	0.1	<0.05	7	<0.5	0.4
RS-L2100E 1900S NS	Soil	N.A.	N.A.	N.A.	N.A.	N.A.	N.A.	N.A.	N.A.	N.A.	N.A.	N.A.	N.A.	N.A.	N.A.	N.A.	N.A.	N.A.
RS-L2100E 2000S	Soil	7	34	0.58	173	0.073	2	1.51	0.023	0.07	0.1	0.08	2.5	0.1	<0.05	8	0.7	<0.2
RS-L2200E 0000S NS	Soil	N.A.	N.A.	N.A.	N.A.	N.A.	N.A.	N.A.	N.A.	N.A.	N.A.	N.A.	N.A.	N.A.	N.A.	N.A.	N.A.	N.A.

This report supersedes all previous preliminary and final reports with this file number dated prior to the date on this certificate. Signature indicates final approval; preliminary reports are unsigned and should be used for reference only.

AcmeLabs Acme Analytical Laboratories (Vancouver) Ltd.
1020 Cordova St. East Vancouver BC V6A 4A3 Canada
Phone (604) 253-3158 Fax (604) 253-1716
www.acmelab.com

Client: **Nokuyukon Holdings Inc.**
110 Falcon Dr.
Whitehorse YT Y1A 6C7 Canada

Project: Ray South Grid
Report Date: September 27, 2010

CERTIFICATE OF ANALYSIS WHI10000448.1

		Method	1DX15	1DX15	1DX15	1DX15	1DX15	1DX15	1DX15	1DX15	1DX15	1DX15	1DX15	1DX15	1DX15	1DX15	1DX15	1DX15	1DX15	1DX15	1DX15	1DX15
		Analyte	Mo	Cu	Pb	Zn	Ag	Ni	Co	Mn	Fe	As	U	Au	Th	Sr	Cd	Sb	Bi	V	Ca	P
		Unit	ppm	ppm	ppm	ppm	ppm	ppm	ppm	ppm	%	ppm	ppm	ppb	ppm	ppm	ppm	ppm	ppm	ppm	%	%
		MDL	0.1	0.1	0.1	1	0.1	0.1	0.1	1	0.01	0.5	0.1	0.5	0.1	1	0.1	0.1	0.1	2	0.01	0.001
RS-L2200E 0100S	Soil		0.6	26.4	6.7	53	<0.1	27.2	13.1	437	2.95	6.4	0.8	4.8	3.2	53	0.1	0.6	0.2	77	0.45	0.075
RS-L2200E 0200S NS	Soil		N.A.	N.A.	N.A.	N.A.	N.A.	N.A.	N.A.	N.A.	N.A.	N.A.	N.A.	N.A.	N.A.	N.A.	N.A.	N.A.	N.A.	N.A.	N.A.	N.A.
RS-L2200E 0300S	Soil		1.1	24.4	9.1	53	0.2	21.7	14.7	712	2.60	6.3	0.8	4.7	1.1	41	0.4	0.7	0.3	70	0.37	0.073
RS-L2200E 0400S	Soil		1.0	21.1	11.4	61	0.2	26.6	12.9	452	2.76	6.7	0.7	4.8	1.1	45	0.1	0.8	0.3	78	0.42	0.082
RS-L2200E 0500S	Soil		1.0	23.0	14.4	65	0.3	26.5	12.2	378	2.94	6.9	0.8	2.1	1.2	29	0.2	1.1	0.5	75	0.32	0.081
RS-L2200E 0600S	Soil		0.8	23.8	14.5	60	0.2	21.8	11.3	331	2.37	4.9	0.7	9.2	1.4	31	0.2	0.9	0.2	72	0.37	0.081
RS-L2200E 0700S	Soil		0.7	22.2	25.9	71	0.2	22.9	8.9	261	2.25	3.6	0.7	1.6	1.4	32	0.3	0.7	0.2	62	0.37	0.077
RS-L2200E 0800S	Soil		0.9	23.1	24.3	74	0.3	24.0	12.7	423	2.79	6.1	0.8	3.1	2.0	35	0.2	0.5	0.1	79	0.45	0.098
RS-L2200E 0900S	Soil		1.2	24.9	27.4	74	0.2	27.4	13.1	524	3.09	7.8	0.9	8.7	1.4	40	0.3	0.7	0.1	83	0.42	0.077
RS-L2200E 1000S NS	Soil		N.A.	N.A.	N.A.	N.A.	N.A.	N.A.	N.A.	N.A.	N.A.	N.A.	N.A.	N.A.	N.A.	N.A.	N.A.	N.A.	N.A.	N.A.	N.A.	N.A.
RS-L2200E 1100S NS	Soil		N.A.	N.A.	N.A.	N.A.	N.A.	N.A.	N.A.	N.A.	N.A.	N.A.	N.A.	N.A.	N.A.	N.A.	N.A.	N.A.	N.A.	N.A.	N.A.	N.A.
RS-L2200E 1200S	Soil		1.6	19.2	7.9	47	0.1	16.2	6.7	237	1.93	6.4	0.7	1.4	0.4	27	0.3	0.7	0.2	48	0.24	0.065
RS-L2200E 1300S NS	Soil		N.A.	N.A.	N.A.	N.A.	N.A.	N.A.	N.A.	N.A.	N.A.	N.A.	N.A.	N.A.	N.A.	N.A.	N.A.	N.A.	N.A.	N.A.	N.A.	N.A.
RS-L2200E 1400S	Soil		1.9	23.0	12.3	60	0.2	19.5	8.7	353	2.95	7.9	0.8	2.4	1.0	40	0.4	0.6	0.2	81	0.31	0.061
RS-L2200E 1500S NS	Soil		N.A.	N.A.	N.A.	N.A.	N.A.	N.A.	N.A.	N.A.	N.A.	N.A.	N.A.	N.A.	N.A.	N.A.	N.A.	N.A.	N.A.	N.A.	N.A.	N.A.
RS-L2200E 1600S	Soil		0.9	26.7	8.5	58	<0.1	29.2	13.1	568	2.98	7.7	0.6	10.9	1.4	34	0.3	0.6	0.1	82	0.39	0.069
RS-L2200E 1700S	Soil		1.0	31.3	17.8	69	0.3	26.8	10.9	202	3.41	31.2	1.1	5.6	2.2	51	0.4	0.9	0.2	83	0.34	0.087
RS-L2200E 1800S	Soil		0.6	13.9	3.5	24	0.2	6.2	3.6	78	1.40	4.8	0.5	1.5	<0.1	42	0.2	0.3	<0.1	40	0.27	0.092
RS-L2200E 1900S	Soil		1.7	27.2	10.6	93	0.2	20.4	8.3	380	2.79	26.2	0.8	1.2	0.3	27	0.6	0.9	0.2	59	0.22	0.079
RS-L2200E 2000S	Soil		1.1	29.6	9.9	79	<0.1	39.7	15.5	529	3.52	8.9	0.7	2.4	2.0	36	0.2	0.6	0.2	83	0.35	0.042
RS-L2300E 0000S NS	Soil		N.A.	N.A.	N.A.	N.A.	N.A.	N.A.	N.A.	N.A.	N.A.	N.A.	N.A.	N.A.	N.A.	N.A.	N.A.	N.A.	N.A.	N.A.	N.A.	N.A.
RS-L2300E 0100S NS	Soil		N.A.	N.A.	N.A.	N.A.	N.A.	N.A.	N.A.	N.A.	N.A.	N.A.	N.A.	N.A.	N.A.	N.A.	N.A.	N.A.	N.A.	N.A.	N.A.	N.A.
RS-L2300E 0200S	Soil		0.9	26.8	10.4	62	0.2	28.2	12.7	299	2.69	7.7	1.0	3.6	1.4	40	0.3	0.7	0.3	78	0.42	0.096
RS-L2300E 0300S	Soil		0.9	24.7	8.9	52	0.1	21.5	8.9	342	2.37	6.8	0.8	3.0	0.9	33	0.2	0.6	0.2	64	0.34	0.080
RS-L2300E 0400S NS	Soil		N.A.	N.A.	N.A.	N.A.	N.A.	N.A.	N.A.	N.A.	N.A.	N.A.	N.A.	N.A.	N.A.	N.A.	N.A.	N.A.	N.A.	N.A.	N.A.	N.A.
RS-L2300E 0500S	Soil		1.0	18.5	11.7	57	0.2	22.4	9.3	289	2.27	4.6	0.7	5.5	0.9	26	0.2	0.8	0.3	62	0.25	0.070
RS-L2300E 0600S	Soil		2.1	20.8	12.3	52	0.4	18.8	14.5	987	3.25	7.1	0.9	2.4	1.0	30	0.2	0.9	0.2	82	0.32	0.116
RS-L2300E 0700S	Soil		1.2	26.1	19.9	53	0.6	19.7	15.7	767	2.50	5.2	1.1	3.7	0.8	31	0.3	0.9	0.2	62	0.31	0.100
RS-L2300E 0800S	Soil		0.4	11.8	6.3	12	0.3	4.5	1.5	46	0.83	1.8	0.8	1.6	<0.1	20	0.1	0.3	<0.1	17	0.14	0.067
RS-L2300E 0900S	Soil		1.4	28.1	36.2	66	0.5	20.9	14.1	563	2.95	11.2	1.0	2.8	1.1	31	0.5	0.7	0.1	80	0.32	0.088

This report supersedes all previous preliminary and final reports with this file number dated prior to the date on this certificate. Signature indicates final approval; preliminary reports are unsigned and should be used for reference only.

AcmeLabs Acme Analytical Laboratories (Vancouver) Ltd.
1020 Cordova St. East Vancouver BC V6A 4A3 Canada
Phone (604) 253-3158 Fax (604) 253-1716
www.acmelab.com

Client: **Nokuyukon Holdings Inc.**
110 Falcon Dr.
Whitehorse YT Y1A 6C7 Canada

Project: Ray South Grid
Report Date: September 27, 2010

CERTIFICATE OF ANALYSIS WHI10000448.1

	Method	1DX15	1DX15	1DX15	1DX15	1DX15	1DX15	1DX15	1DX15	1DX15	1DX15	1DX15	1DX15	1DX15	1DX15	1DX15	1DX15	1DX15
	Analyte	La	Cr	Mg	Ba	Ti	B	Al	Na	K	W	Hg	Sc	Tl	S	Ga	Se	Te
	Unit	ppm	ppm	%	ppm	%	ppm	%	%	%	ppm	ppm	ppm	ppm	%	ppm	ppm	ppm
	MDL	1	1	0.01	1	0.001	1	0.01	0.001	0.01	0.1	0.01	0.1	0.1	0.05	1	0.5	0.2
RS-L2200E 0100S	Soil	12	48	0.77	136	0.143	2	2.28	0.023	0.06	0.1	0.03	4.0	<0.1	<0.05	6	<0.5	<0.2
RS-L2200E 0200S NS	Soil	N.A.	N.A.	N.A.	N.A.	N.A.	N.A.	N.A.	N.A.	N.A.	N.A.	N.A.	N.A.	N.A.	N.A.	N.A.	N.A.	N.A.
RS-L2200E 0300S	Soil	9	38	0.61	120	0.100	2	1.89	0.028	0.07	0.2	0.04	3.2	0.2	<0.05	6	<0.5	<0.2
RS-L2200E 0400S	Soil	8	45	0.79	135	0.107	3	2.14	0.025	0.08	0.1	0.04	3.3	0.1	<0.05	8	<0.5	<0.2
RS-L2200E 0500S	Soil	8	50	0.86	112	0.119	2	2.28	0.023	0.08	0.2	0.03	3.1	0.2	<0.05	8	0.7	<0.2
RS-L2200E 0600S	Soil	9	37	0.69	107	0.127	3	1.95	0.025	0.08	0.1	0.03	3.0	0.1	<0.05	6	<0.5	<0.2
RS-L2200E 0700S	Soil	9	45	0.79	119	0.139	3	2.24	0.023	0.08	0.1	0.06	3.0	0.2	<0.05	8	<0.5	<0.2
RS-L2200E 0800S	Soil	10	45	0.72	99	0.144	3	2.08	0.022	0.09	0.2	0.04	3.3	<0.1	<0.05	7	<0.5	<0.2
RS-L2200E 0900S	Soil	10	47	0.83	122	0.134	3	2.31	0.027	0.07	0.1	0.04	3.4	0.1	<0.05	8	<0.5	<0.2
RS-L2200E 1000S NS	Soil	N.A.	N.A.	N.A.	N.A.	N.A.	N.A.	N.A.	N.A.	N.A.	N.A.	N.A.	N.A.	N.A.	N.A.	N.A.	N.A.	N.A.
RS-L2200E 1100S NS	Soil	N.A.	N.A.	N.A.	N.A.	N.A.	N.A.	N.A.	N.A.	N.A.	N.A.	N.A.	N.A.	N.A.	N.A.	N.A.	N.A.	N.A.
RS-L2200E 1200S	Soil	6	23	0.36	71	0.054	3	1.00	0.036	0.06	<0.1	0.07	1.6	<0.1	0.06	4	<0.5	<0.2
RS-L2200E 1300S NS	Soil	N.A.	N.A.	N.A.	N.A.	N.A.	N.A.	N.A.	N.A.	N.A.	N.A.	N.A.	N.A.	N.A.	N.A.	N.A.	N.A.	N.A.
RS-L2200E 1400S	Soil	8	33	0.49	110	0.090	3	1.73	0.022	0.06	<0.1	0.06	2.8	0.1	<0.05	8	<0.5	<0.2
RS-L2200E 1500S NS	Soil	N.A.	N.A.	N.A.	N.A.	N.A.	N.A.	N.A.	N.A.	N.A.	N.A.	N.A.	N.A.	N.A.	N.A.	N.A.	N.A.	N.A.
RS-L2200E 1600S	Soil	9	40	0.58	98	0.124	2	1.95	0.025	0.06	0.2	0.07	2.9	<0.1	<0.05	6	<0.5	<0.2
RS-L2200E 1700S	Soil	13	45	0.66	142	0.124	2	2.84	0.028	0.09	0.1	0.05	4.6	0.1	0.07	8	<0.5	<0.2
RS-L2200E 1800S	Soil	4	14	0.18	47	0.038	2	0.76	0.041	0.04	<0.1	0.04	0.7	<0.1	0.09	3	<0.5	<0.2
RS-L2200E 1900S	Soil	7	27	0.46	91	0.054	2	1.66	0.026	0.05	<0.1	0.07	1.8	0.1	0.09	7	<0.5	<0.2
RS-L2200E 2000S	Soil	9	44	0.77	147	0.120	2	2.68	0.020	0.07	<0.1	0.03	4.0	0.1	<0.05	7	0.6	<0.2
RS-L2300E 0000S NS	Soil	N.A.	N.A.	N.A.	N.A.	N.A.	N.A.	N.A.	N.A.	N.A.	N.A.	N.A.	N.A.	N.A.	N.A.	N.A.	N.A.	N.A.
RS-L2300E 0100S NS	Soil	N.A.	N.A.	N.A.	N.A.	N.A.	N.A.	N.A.	N.A.	N.A.	N.A.	N.A.	N.A.	N.A.	N.A.	N.A.	N.A.	N.A.
RS-L2300E 0200S	Soil	11	49	0.75	171	0.118	2	2.55	0.028	0.08	<0.1	0.05	4.5	0.1	<0.05	8	<0.5	<0.2
RS-L2300E 0300S	Soil	9	36	0.56	116	0.090	2	1.76	0.027	0.06	0.2	0.05	2.8	<0.1	<0.05	6	<0.5	<0.2
RS-L2300E 0400S NS	Soil	N.A.	N.A.	N.A.	N.A.	N.A.	N.A.	N.A.	N.A.	N.A.	N.A.	N.A.	N.A.	N.A.	N.A.	N.A.	N.A.	N.A.
RS-L2300E 0500S	Soil	8	45	0.68	106	0.110	3	1.98	0.022	0.09	0.1	0.05	3.0	0.1	<0.05	7	0.5	<0.2
RS-L2300E 0600S	Soil	7	36	0.59	101	0.104	2	1.71	0.028	0.10	0.2	0.05	2.6	0.1	0.08	6	<0.5	<0.2
RS-L2300E 0700S	Soil	8	39	0.62	103	0.099	2	2.01	0.025	0.07	0.1	0.05	3.4	0.2	0.08	6	<0.5	<0.2
RS-L2300E 0800S	Soil	5	15	0.11	47	0.031	1	0.84	0.027	0.03	<0.1	0.05	0.9	<0.1	0.06	2	<0.5	<0.2
RS-L2300E 0900S	Soil	10	40	0.60	112	0.090	2	2.02	0.030	0.07	<0.1	0.05	3.3	0.1	0.05	6	<0.5	0.2

This report supersedes all previous preliminary and final reports with this file number dated prior to the date on this certificate. Signature indicates final approval; preliminary reports are unsigned and should be used for reference only.

AcmeLabs Acme Analytical Laboratories (Vancouver) Ltd.
1020 Cordova St. East Vancouver BC V6A 4A3 Canada
Phone (604) 253-3158 Fax (604) 253-1716
www.acmelab.com

Client: **Nokuyukon Holdings Inc.**
110 Falcon Dr.
Whitehorse YT Y1A 6C7 Canada

Project: Ray South Grid
Report Date: September 27, 2010

CERTIFICATE OF ANALYSIS WHI10000448.1

	Method	1DX15	1DX15	1DX15	1DX15	1DX15	1DX15	1DX15	1DX15	1DX15	1DX15	1DX15	1DX15	1DX15	1DX15	1DX15	1DX15	1DX15	1DX15	1DX15	1DX15
	Analyte	Mo	Cu	Pb	Zn	Ag	Ni	Co	Mn	Fe	As	U	Au	Th	Sr	Cd	Sb	Bi	V	Ca	P
	Unit	ppm	ppm	ppm	ppm	ppm	ppm	ppm	ppm	%	ppm	ppm	ppb	ppm	ppm	ppm	ppm	ppm	ppm	%	%
	MDL	0.1	0.1	0.1	1	0.1	0.1	0.1	1	0.01	0.5	0.1	0.5	0.1	1	0.1	0.1	0.1	2	0.01	0.001
RS-L2300E 1000S NS	Soil	N.A.	N.A.	N.A.	N.A.	N.A.	N.A.	N.A.	N.A.	N.A.	N.A.	N.A.	N.A.	N.A.	N.A.	N.A.	N.A.	N.A.	N.A.	N.A.	N.A.
RS-L2300E 1100S	Soil	1.6	32.6	41.7	96	0.4	26.5	14.6	457	3.35	10.0	1.1	8.2	1.4	35	0.3	0.6	0.2	92	0.37	0.095
RS-L2300E 1200S NS	Soil	N.A.	N.A.	N.A.	N.A.	N.A.	N.A.	N.A.	N.A.	N.A.	N.A.	N.A.	N.A.	N.A.	N.A.	N.A.	N.A.	N.A.	N.A.	N.A.	N.A.
RS-L2300E 1300S	Soil	1.5	23.4	10.4	63	0.1	19.4	11.2	707	2.42	7.4	0.8	2.2	0.5	31	0.4	0.7	0.2	53	0.28	0.065
RS-L2300E 1400S	Soil	1.4	19.9	15.7	55	0.2	19.7	11.2	367	2.84	8.0	0.8	3.0	0.7	30	0.3	0.6	0.1	71	0.28	0.088
RS-L2300E 1500S	Soil	0.6	29.5	11.5	70	<0.1	26.2	12.9	458	3.01	6.0	0.9	7.3	2.7	41	0.3	0.4	0.1	86	0.42	0.095
RS-L2300E 1600S NS	Soil	N.A.	N.A.	N.A.	N.A.	N.A.	N.A.	N.A.	N.A.	N.A.	N.A.	N.A.	N.A.	N.A.	N.A.	N.A.	N.A.	N.A.	N.A.	N.A.	N.A.
RS-L2300E 1700S NS	Soil	N.A.	N.A.	N.A.	N.A.	N.A.	N.A.	N.A.	N.A.	N.A.	N.A.	N.A.	N.A.	N.A.	N.A.	N.A.	N.A.	N.A.	N.A.	N.A.	N.A.
RS-L2300E 1800S	Soil	1.9	22.5	14.5	75	0.1	21.5	12.5	796	3.05	12.7	0.6	2.9	0.3	32	0.4	0.9	0.2	72	0.23	0.079
RS-L2300E 1900S	Soil	1.6	22.6	10.9	112	0.6	19.2	8.9	425	2.51	23.6	0.5	1.5	0.4	39	0.9	0.8	0.3	51	0.39	0.075
RS-L2300E 2000S NS	Soil	N.A.	N.A.	N.A.	N.A.	N.A.	N.A.	N.A.	N.A.	N.A.	N.A.	N.A.	N.A.	N.A.	N.A.	N.A.	N.A.	N.A.	N.A.	N.A.	N.A.
RS-L2400E 0000S	Soil	0.7	23.2	8.0	39	0.1	18.9	8.3	153	2.51	7.2	0.8	3.9	0.8	20	0.2	0.4	0.2	62	0.25	0.086
RS-L2400E 0100S	Soil	1.0	28.4	7.8	54	0.2	27.2	10.5	205	2.89	9.1	0.9	4.2	1.4	21	0.2	0.6	0.2	76	0.29	0.087
RS-L2400E 0200S NS	Soil	N.A.	N.A.	N.A.	N.A.	N.A.	N.A.	N.A.	N.A.	N.A.	N.A.	N.A.	N.A.	N.A.	N.A.	N.A.	N.A.	N.A.	N.A.	N.A.	N.A.
RS-L2400E 0300S NS	Soil	N.A.	N.A.	N.A.	N.A.	N.A.	N.A.	N.A.	N.A.	N.A.	N.A.	N.A.	N.A.	N.A.	N.A.	N.A.	N.A.	N.A.	N.A.	N.A.	N.A.
RS-L2400E 0400S	Soil	1.3	18.1	9.9	58	0.1	23.2	8.3	267	3.24	8.7	0.5	3.7	1.0	18	0.2	0.5	0.2	85	0.21	0.044
RS-L2400E 0500S NS	Soil	N.A.	N.A.	N.A.	N.A.	N.A.	N.A.	N.A.	N.A.	N.A.	N.A.	N.A.	N.A.	N.A.	N.A.	N.A.	N.A.	N.A.	N.A.	N.A.	N.A.
RS-L2400E 0600S	Soil	0.8	20.6	12.8	59	0.3	25.4	11.3	313	2.35	4.8	0.6	2.0	1.0	23	0.2	0.9	0.2	63	0.34	0.085
RS-L2400E 0700S NS	Soil	N.A.	N.A.	N.A.	N.A.	N.A.	N.A.	N.A.	N.A.	N.A.	N.A.	N.A.	N.A.	N.A.	N.A.	N.A.	N.A.	N.A.	N.A.	N.A.	N.A.
RS-L2400E 0800S	Soil	1.1	18.4	11.5	31	0.4	10.0	8.6	608	1.18	2.6	0.6	1.2	<0.1	37	0.8	0.4	<0.1	24	0.43	0.121
RS-L2400E 0900S	Soil	1.3	23.6	28.7	73	0.4	19.7	10.0	375	2.83	7.0	0.6	4.7	0.7	22	0.3	0.4	0.1	72	0.27	0.074
RS-L2400E 1000S	Soil	0.8	27.0	29.8	91	0.3	27.7	13.3	549	3.04	7.2	0.5	13.8	1.8	25	0.6	0.5	<0.1	80	0.45	0.110
RS-L2400E 1100S NS	Soil	N.A.	N.A.	N.A.	N.A.	N.A.	N.A.	N.A.	N.A.	N.A.	N.A.	N.A.	N.A.	N.A.	N.A.	N.A.	N.A.	N.A.	N.A.	N.A.	N.A.
RS-L2400E 1200S	Soil	1.6	25.0	16.2	81	<0.1	30.7	14.7	567	3.57	10.6	0.5	1.4	1.2	18	0.4	0.7	0.2	86	0.20	0.051
RS-L2400E 1300S NS	Soil	N.A.	N.A.	N.A.	N.A.	N.A.	N.A.	N.A.	N.A.	N.A.	N.A.	N.A.	N.A.	N.A.	N.A.	N.A.	N.A.	N.A.	N.A.	N.A.	N.A.
RS-L2400E 1400S	Soil	1.9	23.7	10.3	69	0.1	24.3	11.0	461	3.34	10.1	0.6	2.2	0.6	21	0.2	0.7	0.2	78	0.21	0.069
RS-L2400E 1500S NS	Soil	N.A.	N.A.	N.A.	N.A.	N.A.	N.A.	N.A.	N.A.	N.A.	N.A.	N.A.	N.A.	N.A.	N.A.	N.A.	N.A.	N.A.	N.A.	N.A.	N.A.
RS-L2400E 1600S	Soil	1.5	31.9	16.4	57	0.4	18.9	9.0	348	2.80	8.4	0.8	2.0	0.3	29	0.3	0.5	0.2	67	0.22	0.117
RS-L2400E 1700S NS	Soil	N.A.	N.A.	N.A.	N.A.	N.A.	N.A.	N.A.	N.A.	N.A.	N.A.	N.A.	N.A.	N.A.	N.A.	N.A.	N.A.	N.A.	N.A.	N.A.	N.A.
RS-L2400E 1800S	Soil	2.5	17.9	14.0	46	0.4	16.3	15.0	1972	2.45	7.8	0.7	1.9	0.2	37	0.3	0.6	0.2	63	0.36	0.129

This report supersedes all previous preliminary and final reports with this file number dated prior to the date on this certificate. Signature indicates final approval; preliminary reports are unsigned and should be used for reference only.

AcmeLabs Acme Analytical Laboratories (Vancouver) Ltd.
1020 Cordova St. East Vancouver BC V6A 4A3 Canada
Phone (604) 253-3158 Fax (604) 253-1716
www.acmelab.com

Client: **Nokuyukon Holdings Inc.**
110 Falcon Dr.
Whitehorse YT Y1A 6C7 Canada

Project: Ray South Grid
Report Date: September 27, 2010

CERTIFICATE OF ANALYSIS WHI10000448.1

	Method	1DX15	1DX15	1DX15	1DX15	1DX15	1DX15	1DX15	1DX15	1DX15	1DX15	1DX15	1DX15	1DX15	1DX15	1DX15	1DX15	1DX15
	Analyte	La	Cr	Mg	Ba	Ti	B	Al	Na	K	W	Hg	Sc	Tl	S	Ga	Se	Te
	Unit	ppm	ppm	%	ppm	%	ppm	%	%	%	ppm	ppm	ppm	ppm	%	ppm	ppm	ppm
	MDL	1	1	0.01	1	0.001	1	0.01	0.001	0.01	0.1	0.01	0.1	0.1	0.05	1	0.5	0.2
RS-L2300E 1000S NS	Soil	N.A.	N.A.	N.A.	N.A.	N.A.	N.A.	N.A.	N.A.	N.A.	N.A.	N.A.	N.A.	N.A.	N.A.	N.A.	N.A.	N.A.
RS-L2300E 1100S	Soil	10	49	0.76	122	0.121	2	2.47	0.026	0.09	0.1	0.07	3.6	0.2	<0.05	8	<0.5	<0.2
RS-L2300E 1200S NS	Soil	N.A.	N.A.	N.A.	N.A.	N.A.	N.A.	N.A.	N.A.	N.A.	N.A.	N.A.	N.A.	N.A.	N.A.	N.A.	N.A.	N.A.
RS-L2300E 1300S	Soil	7	28	0.50	85	0.060	2	1.54	0.034	0.05	0.1	0.04	1.9	<0.1	0.07	5	<0.5	<0.2
RS-L2300E 1400S	Soil	8	33	0.56	87	0.091	3	1.84	0.022	0.06	0.2	0.06	2.4	<0.1	0.07	6	<0.5	<0.2
RS-L2300E 1500S	Soil	12	49	0.64	130	0.159	1	2.54	0.017	0.08	0.1	0.04	4.3	<0.1	<0.05	7	<0.5	<0.2
RS-L2300E 1600S NS	Soil	N.A.	N.A.	N.A.	N.A.	N.A.	N.A.	N.A.	N.A.	N.A.	N.A.	N.A.	N.A.	N.A.	N.A.	N.A.	N.A.	N.A.
RS-L2300E 1700S NS	Soil	N.A.	N.A.	N.A.	N.A.	N.A.	N.A.	N.A.	N.A.	N.A.	N.A.	N.A.	N.A.	N.A.	N.A.	N.A.	N.A.	N.A.
RS-L2300E 1800S	Soil	6	32	0.47	123	0.050	2	1.36	0.021	0.05	<0.1	0.06	1.5	<0.1	0.07	8	<0.5	<0.2
RS-L2300E 1900S	Soil	6	22	0.49	154	0.038	2	1.49	0.021	0.06	<0.1	0.08	1.5	0.1	0.09	6	<0.5	0.3
RS-L2300E 2000S NS	Soil	N.A.	N.A.	N.A.	N.A.	N.A.	N.A.	N.A.	N.A.	N.A.	N.A.	N.A.	N.A.	N.A.	N.A.	N.A.	N.A.	N.A.
RS-L2400E 0000S	Soil	9	37	0.55	119	0.062	2	1.93	0.014	0.05	0.1	0.07	3.1	0.1	0.05	7	<0.5	<0.2
RS-L2400E 0100S	Soil	11	42	0.70	120	0.081	2	2.41	0.018	0.07	0.1	0.05	3.6	0.1	<0.05	8	0.6	<0.2
RS-L2400E 0200S NS	Soil	N.A.	N.A.	N.A.	N.A.	N.A.	N.A.	N.A.	N.A.	N.A.	N.A.	N.A.	N.A.	N.A.	N.A.	N.A.	N.A.	N.A.
RS-L2400E 0300S NS	Soil	N.A.	N.A.	N.A.	N.A.	N.A.	N.A.	N.A.	N.A.	N.A.	N.A.	N.A.	N.A.	N.A.	N.A.	N.A.	N.A.	N.A.
RS-L2400E 0400S	Soil	6	40	0.60	114	0.075	2	2.01	0.013	0.04	0.1	0.04	2.5	0.1	<0.05	10	<0.5	<0.2
RS-L2400E 0500S NS	Soil	N.A.	N.A.	N.A.	N.A.	N.A.	N.A.	N.A.	N.A.	N.A.	N.A.	N.A.	N.A.	N.A.	N.A.	N.A.	N.A.	N.A.
RS-L2400E 0600S	Soil	7	50	0.87	118	0.092	2	2.18	0.020	0.07	0.1	0.05	2.7	0.2	<0.05	8	<0.5	<0.2
RS-L2400E 0700S NS	Soil	N.A.	N.A.	N.A.	N.A.	N.A.	N.A.	N.A.	N.A.	N.A.	N.A.	N.A.	N.A.	N.A.	N.A.	N.A.	N.A.	N.A.
RS-L2400E 0800S	Soil	9	15	0.19	114	0.019	4	0.88	0.024	0.04	<0.1	0.09	1.2	0.1	0.14	2	0.5	<0.2
RS-L2400E 0900S	Soil	7	37	0.60	105	0.087	2	1.83	0.021	0.06	0.2	0.05	2.2	<0.1	<0.05	7	<0.5	<0.2
RS-L2400E 1000S	Soil	9	45	0.77	96	0.118	2	1.88	0.019	0.12	0.2	0.04	2.7	<0.1	<0.05	6	<0.5	<0.2
RS-L2400E 1100S NS	Soil	N.A.	N.A.	N.A.	N.A.	N.A.	N.A.	N.A.	N.A.	N.A.	N.A.	N.A.	N.A.	N.A.	N.A.	N.A.	N.A.	N.A.
RS-L2400E 1200S	Soil	7	42	0.76	100	0.094	2	2.32	0.015	0.06	<0.1	0.03	2.7	<0.1	<0.05	9	<0.5	<0.2
RS-L2400E 1300S NS	Soil	N.A.	N.A.	N.A.	N.A.	N.A.	N.A.	N.A.	N.A.	N.A.	N.A.	N.A.	N.A.	N.A.	N.A.	N.A.	N.A.	N.A.
RS-L2400E 1400S	Soil	6	34	0.52	105	0.067	2	1.64	0.015	0.05	0.1	0.06	1.9	0.1	0.08	8	<0.5	<0.2
RS-L2400E 1500S NS	Soil	N.A.	N.A.	N.A.	N.A.	N.A.	N.A.	N.A.	N.A.	N.A.	N.A.	N.A.	N.A.	N.A.	N.A.	N.A.	N.A.	N.A.
RS-L2400E 1600S	Soil	7	30	0.54	152	0.046	2	3.10	0.025	0.05	0.1	0.07	2.1	0.2	0.14	9	0.7	<0.2
RS-L2400E 1700S NS	Soil	N.A.	N.A.	N.A.	N.A.	N.A.	N.A.	N.A.	N.A.	N.A.	N.A.	N.A.	N.A.	N.A.	N.A.	N.A.	N.A.	N.A.
RS-L2400E 1800S	Soil	6	34	0.37	201	0.038	2	1.59	0.020	0.05	<0.1	0.08	1.7	0.2	0.12	7	<0.5	<0.2

This report supersedes all previous preliminary and final reports with this file number dated prior to the date on this certificate. Signature indicates final approval; preliminary reports are unsigned and should be used for reference only.

AcmeLabs Acme Analytical Laboratories (Vancouver) Ltd.
1020 Cordova St. East Vancouver BC V6A 4A3 Canada
Phone (604) 253-3158 Fax (604) 253-1716
www.acmelab.com

Client: **Nokuyukon Holdings Inc.**
110 Falcon Dr.
Whitehorse YT Y1A 6C7 Canada

Project: Ray South Grid
Report Date: September 27, 2010

CERTIFICATE OF ANALYSIS WHI10000448.1

	Method	1DX15	1DX15	1DX15	1DX15	1DX15	1DX15	1DX15	1DX15	1DX15	1DX15	1DX15	1DX15	1DX15	1DX15	1DX15	1DX15	1DX15	1DX15	1DX15	1DX15
	Analyte	Mo	Cu	Pb	Zn	Ag	Ni	Co	Mn	Fe	As	U	Au	Th	Sr	Cd	Sb	Bi	V	Ca	P
	Unit	ppm	ppm	ppm	ppm	ppm	ppm	ppm	ppm	%	ppm	ppm	ppb	ppm	ppm	ppm	ppm	ppm	ppm	%	%
	MDL	0.1	0.1	0.1	1	0.1	0.1	0.1	1	0.01	0.5	0.1	0.5	0.1	1	0.1	0.1	0.1	2	0.01	0.001
RS-L2400E 1900S NS	Soil	N.A.	N.A.	N.A.	N.A.	N.A.	N.A.	N.A.	N.A.	N.A.	N.A.	N.A.	N.A.	N.A.	N.A.	N.A.	N.A.	N.A.	N.A.	N.A.	N.A.
RS-L2400E 2000S NS	Soil	N.A.	N.A.	N.A.	N.A.	N.A.	N.A.	N.A.	N.A.	N.A.	N.A.	N.A.	N.A.	N.A.	N.A.	N.A.	N.A.	N.A.	N.A.	N.A.	N.A.
RS-L2500E 0000S NS	Soil	N.A.	N.A.	N.A.	N.A.	N.A.	N.A.	N.A.	N.A.	N.A.	N.A.	N.A.	N.A.	N.A.	N.A.	N.A.	N.A.	N.A.	N.A.	N.A.	N.A.
RS-L2500E 0100S	Soil	1.5	14.9	7.1	25	<0.1	9.0	3.4	75	1.82	5.4	0.4	5.1	0.7	10	<0.1	0.4	0.2	68	0.08	0.025
RS-L2500E 0200S	Soil	0.6	33.8	6.0	68	<0.1	32.8	14.6	461	2.96	6.1	0.6	12.3	2.3	35	0.2	0.5	0.2	77	0.45	0.110
RS-L2500E 0300S NS	Soil	N.A.	N.A.	N.A.	N.A.	N.A.	N.A.	N.A.	N.A.	N.A.	N.A.	N.A.	N.A.	N.A.	N.A.	N.A.	N.A.	N.A.	N.A.	N.A.	N.A.
RS-L2500E 0400S	Soil	1.0	24.4	7.1	59	<0.1	35.1	15.6	568	3.42	10.7	0.5	17.6	2.0	24	0.2	0.5	0.1	80	0.32	0.058
RS-L2500E 0500S	Soil	1.1	32.3	16.3	69	0.4	33.7	15.8	448	3.31	9.8	1.0	2.4	0.8	35	0.6	0.5	0.2	76	0.42	0.116
RS-L2500E 0600S NS	Soil	N.A.	N.A.	N.A.	N.A.	N.A.	N.A.	N.A.	N.A.	N.A.	N.A.	N.A.	N.A.	N.A.	N.A.	N.A.	N.A.	N.A.	N.A.	N.A.	N.A.
RS-L2500E 0700S	Soil	0.7	6.7	3.6	20	<0.1	4.8	2.8	69	1.23	2.3	0.3	2.3	0.3	10	0.1	0.2	<0.1	35	0.09	0.033
RS-L2500E 0800S NS	Soil	N.A.	N.A.	N.A.	N.A.	N.A.	N.A.	N.A.	N.A.	N.A.	N.A.	N.A.	N.A.	N.A.	N.A.	N.A.	N.A.	N.A.	N.A.	N.A.	N.A.
RS-L2500E 0900S	Soil	1.6	25.4	24.4	82	0.1	28.7	12.7	433	3.61	10.2	0.6	4.5	1.5	22	0.4	0.6	0.2	90	0.28	0.048
RS-L2500E 1000S NS	Soil	N.A.	N.A.	N.A.	N.A.	N.A.	N.A.	N.A.	N.A.	N.A.	N.A.	N.A.	N.A.	N.A.	N.A.	N.A.	N.A.	N.A.	N.A.	N.A.	N.A.
RS-L2500E 1100S NS	Soil	N.A.	N.A.	N.A.	N.A.	N.A.	N.A.	N.A.	N.A.	N.A.	N.A.	N.A.	N.A.	N.A.	N.A.	N.A.	N.A.	N.A.	N.A.	N.A.	N.A.
RS-L2500E 1200S	Soil	1.7	39.7	48.9	116	0.6	29.6	15.8	755	3.54	10.8	0.9	4.4	0.8	36	0.6	0.6	0.2	84	0.41	0.104
RS-L2500E 1300S NS	Soil	N.A.	N.A.	N.A.	N.A.	N.A.	N.A.	N.A.	N.A.	N.A.	N.A.	N.A.	N.A.	N.A.	N.A.	N.A.	N.A.	N.A.	N.A.	N.A.	N.A.
RS-L2500E 1400S NS	Soil	N.A.	N.A.	N.A.	N.A.	N.A.	N.A.	N.A.	N.A.	N.A.	N.A.	N.A.	N.A.	N.A.	N.A.	N.A.	N.A.	N.A.	N.A.	N.A.	N.A.
RS-L2500E 1500S	Soil	1.0	28.1	15.7	75	0.2	40.2	17.8	555	3.63	11.3	0.5	3.2	1.9	23	0.5	0.5	0.2	83	0.27	0.038
RS-L2500E 1600S	Soil	0.7	26.3	10.2	60	0.1	27.5	12.2	519	2.87	6.9	0.4	3.0	1.1	32	0.3	0.4	<0.1	74	0.34	0.052
RS-L2500E 1700S NS	Soil	N.A.	N.A.	N.A.	N.A.	N.A.	N.A.	N.A.	N.A.	N.A.	N.A.	N.A.	N.A.	N.A.	N.A.	N.A.	N.A.	N.A.	N.A.	N.A.	N.A.
RS-L2500E 1800S NS	Soil	N.A.	N.A.	N.A.	N.A.	N.A.	N.A.	N.A.	N.A.	N.A.	N.A.	N.A.	N.A.	N.A.	N.A.	N.A.	N.A.	N.A.	N.A.	N.A.	N.A.
RS-L2500E 1900S NS	Soil	N.A.	N.A.	N.A.	N.A.	N.A.	N.A.	N.A.	N.A.	N.A.	N.A.	N.A.	N.A.	N.A.	N.A.	N.A.	N.A.	N.A.	N.A.	N.A.	N.A.
RS-L2500E 2000S NS	Soil	N.A.	N.A.	N.A.	N.A.	N.A.	N.A.	N.A.	N.A.	N.A.	N.A.	N.A.	N.A.	N.A.	N.A.	N.A.	N.A.	N.A.	N.A.	N.A.	N.A.
RS-L2600E 0000S	Soil	2.4	16.2	10.8	40	0.2	13.5	5.1	139	3.20	11.3	0.5	3.8	0.9	17	<0.1	0.8	0.2	110	0.20	0.035
RS-L2600E 0100S NS	Soil	N.A.	N.A.	N.A.	N.A.	N.A.	N.A.	N.A.	N.A.	N.A.	N.A.	N.A.	N.A.	N.A.	N.A.	N.A.	N.A.	N.A.	N.A.	N.A.	N.A.
RS-L2600E 0200S NS	Soil	N.A.	N.A.	N.A.	N.A.	N.A.	N.A.	N.A.	N.A.	N.A.	N.A.	N.A.	N.A.	N.A.	N.A.	N.A.	N.A.	N.A.	N.A.	N.A.	N.A.
RS-L2600E 0300S NS	Soil	N.A.	N.A.	N.A.	N.A.	N.A.	N.A.	N.A.	N.A.	N.A.	N.A.	N.A.	N.A.	N.A.	N.A.	N.A.	N.A.	N.A.	N.A.	N.A.	N.A.
RS-L2600E 0400S NS	Soil	N.A.	N.A.	N.A.	N.A.	N.A.	N.A.	N.A.	N.A.	N.A.	N.A.	N.A.	N.A.	N.A.	N.A.	N.A.	N.A.	N.A.	N.A.	N.A.	N.A.
RS-L2600E 0500S	Soil	1.7	16.4	6.9	41	0.4	15.2	5.8	155	2.19	7.2	0.5	2.7	0.8	17	0.3	0.7	0.2	65	0.17	0.056
RS-L2600E 0600S	Soil	1.6	34.3	15.9	94	0.4	35.2	17.0	836	3.56	10.0	0.9	3.6	0.9	46	0.5	0.8	0.2	86	0.61	0.108

This report supersedes all previous preliminary and final reports with this file number dated prior to the date on this certificate. Signature indicates final approval; preliminary reports are unsigned and should be used for reference only.

AcmeLabs Acme Analytical Laboratories (Vancouver) Ltd.
1020 Cordova St. East Vancouver BC V6A 4A3 Canada
Phone (604) 253-3158 Fax (604) 253-1716
www.acmelab.com

Client: **Nokuyukon Holdings Inc.**
110 Falcon Dr.
Whitehorse YT Y1A 6C7 Canada

Project: Ray South Grid
Report Date: September 27, 2010

CERTIFICATE OF ANALYSIS WHI10000448.1

	Method	1DX15	1DX15	1DX15	1DX15	1DX15	1DX15	1DX15	1DX15	1DX15	1DX15	1DX15	1DX15	1DX15	1DX15	1DX15	1DX15	1DX15
	Analyte	La	Cr	Mg	Ba	Ti	B	Al	Na	K	W	Hg	Sc	Tl	S	Ga	Se	Te
	Unit	ppm	ppm	%	ppm	%	ppm	%	%	%	ppm	ppm	ppm	ppm	%	ppm	ppm	ppm
	MDL	1	1	0.01	1	0.001	1	0.01	0.001	0.01	0.1	0.01	0.1	0.1	0.05	1	0.5	0.2
RS-L2400E 1900S NS	Soil	N.A.	N.A.	N.A.	N.A.	N.A.	N.A.	N.A.	N.A.	N.A.	N.A.	N.A.	N.A.	N.A.	N.A.	N.A.	N.A.	N.A.
RS-L2400E 2000S NS	Soil	N.A.	N.A.	N.A.	N.A.	N.A.	N.A.	N.A.	N.A.	N.A.	N.A.	N.A.	N.A.	N.A.	N.A.	N.A.	N.A.	N.A.
RS-L2500E 0000S NS	Soil	N.A.	N.A.	N.A.	N.A.	N.A.	N.A.	N.A.	N.A.	N.A.	N.A.	N.A.	N.A.	N.A.	N.A.	N.A.	N.A.	N.A.
RS-L2500E 0100S	Soil	5	17	0.15	44	0.063	<1	0.94	0.013	0.03	<0.1	0.03	1.3	<0.1	<0.05	7	<0.5	<0.2
RS-L2500E 0200S	Soil	10	56	0.90	131	0.111	2	1.98	0.019	0.08	0.2	0.02	3.0	0.1	<0.05	6	<0.5	<0.2
RS-L2500E 0300S NS	Soil	N.A.	N.A.	N.A.	N.A.	N.A.	N.A.	N.A.	N.A.	N.A.	N.A.	N.A.	N.A.	N.A.	N.A.	N.A.	N.A.	N.A.
RS-L2500E 0400S	Soil	7	45	0.78	119	0.104	2	2.76	0.021	0.06	0.1	0.04	3.5	<0.1	<0.05	6	<0.5	<0.2
RS-L2500E 0500S	Soil	17	53	0.81	189	0.070	2	2.95	0.020	0.08	0.1	0.09	4.0	0.2	0.08	8	0.6	<0.2
RS-L2500E 0600S NS	Soil	N.A.	N.A.	N.A.	N.A.	N.A.	N.A.	N.A.	N.A.	N.A.	N.A.	N.A.	N.A.	N.A.	N.A.	N.A.	N.A.	N.A.
RS-L2500E 0700S	Soil	3	12	0.13	33	0.055	<1	0.58	0.024	0.03	<0.1	0.02	1.0	<0.1	<0.05	4	<0.5	<0.2
RS-L2500E 0800S NS	Soil	N.A.	N.A.	N.A.	N.A.	N.A.	N.A.	N.A.	N.A.	N.A.	N.A.	N.A.	N.A.	N.A.	N.A.	N.A.	N.A.	N.A.
RS-L2500E 0900S	Soil	8	42	0.70	109	0.121	2	2.36	0.017	0.06	0.1	0.04	2.8	<0.1	<0.05	9	<0.5	<0.2
RS-L2500E 1000S NS	Soil	N.A.	N.A.	N.A.	N.A.	N.A.	N.A.	N.A.	N.A.	N.A.	N.A.	N.A.	N.A.	N.A.	N.A.	N.A.	N.A.	N.A.
RS-L2500E 1100S NS	Soil	N.A.	N.A.	N.A.	N.A.	N.A.	N.A.	N.A.	N.A.	N.A.	N.A.	N.A.	N.A.	N.A.	N.A.	N.A.	N.A.	N.A.
RS-L2500E 1200S	Soil	9	47	0.82	135	0.082	3	2.56	0.024	0.11	0.1	0.08	3.3	0.1	0.09	9	<0.5	<0.2
RS-L2500E 1300S NS	Soil	N.A.	N.A.	N.A.	N.A.	N.A.	N.A.	N.A.	N.A.	N.A.	N.A.	N.A.	N.A.	N.A.	N.A.	N.A.	N.A.	N.A.
RS-L2500E 1400S NS	Soil	N.A.	N.A.	N.A.	N.A.	N.A.	N.A.	N.A.	N.A.	N.A.	N.A.	N.A.	N.A.	N.A.	N.A.	N.A.	N.A.	N.A.
RS-L2500E 1500S	Soil	7	42	0.81	137	0.120	3	3.05	0.017	0.07	<0.1	0.04	3.4	0.1	<0.05	8	<0.5	<0.2
RS-L2500E 1600S	Soil	6	38	0.73	129	0.111	2	2.31	0.024	0.08	0.1	0.05	2.8	<0.1	<0.05	7	<0.5	<0.2
RS-L2500E 1700S NS	Soil	N.A.	N.A.	N.A.	N.A.	N.A.	N.A.	N.A.	N.A.	N.A.	N.A.	N.A.	N.A.	N.A.	N.A.	N.A.	N.A.	N.A.
RS-L2500E 1800S NS	Soil	N.A.	N.A.	N.A.	N.A.	N.A.	N.A.	N.A.	N.A.	N.A.	N.A.	N.A.	N.A.	N.A.	N.A.	N.A.	N.A.	N.A.
RS-L2500E 1900S NS	Soil	N.A.	N.A.	N.A.	N.A.	N.A.	N.A.	N.A.	N.A.	N.A.	N.A.	N.A.	N.A.	N.A.	N.A.	N.A.	N.A.	N.A.
RS-L2500E 2000S NS	Soil	N.A.	N.A.	N.A.	N.A.	N.A.	N.A.	N.A.	N.A.	N.A.	N.A.	N.A.	N.A.	N.A.	N.A.	N.A.	N.A.	N.A.
RS-L2600E 0000S	Soil	6	26	0.24	96	0.092	1	1.26	0.012	0.03	<0.1	0.05	2.0	0.1	<0.05	11	<0.5	<0.2
RS-L2600E 0100S NS	Soil	N.A.	N.A.	N.A.	N.A.	N.A.	N.A.	N.A.	N.A.	N.A.	N.A.	N.A.	N.A.	N.A.	N.A.	N.A.	N.A.	N.A.
RS-L2600E 0200S NS	Soil	N.A.	N.A.	N.A.	N.A.	N.A.	N.A.	N.A.	N.A.	N.A.	N.A.	N.A.	N.A.	N.A.	N.A.	N.A.	N.A.	N.A.
RS-L2600E 0300S NS	Soil	N.A.	N.A.	N.A.	N.A.	N.A.	N.A.	N.A.	N.A.	N.A.	N.A.	N.A.	N.A.	N.A.	N.A.	N.A.	N.A.	N.A.
RS-L2600E 0400S NS	Soil	N.A.	N.A.	N.A.	N.A.	N.A.	N.A.	N.A.	N.A.	N.A.	N.A.	N.A.	N.A.	N.A.	N.A.	N.A.	N.A.	N.A.
RS-L2600E 0500S	Soil	5	24	0.32	48	0.078	2	0.90	0.020	0.05	0.1	0.07	1.7	<0.1	<0.05	6	<0.5	<0.2
RS-L2600E 0600S	Soil	10	56	0.85	187	0.091	6	2.89	0.025	0.12	0.1	0.06	3.9	0.1	0.07	9	<0.5	<0.2

This report supersedes all previous preliminary and final reports with this file number dated prior to the date on this certificate. Signature indicates final approval; preliminary reports are unsigned and should be used for reference only.

AcmeLabs Acme Analytical Laboratories (Vancouver) Ltd.
1020 Cordova St. East Vancouver BC V6A 4A3 Canada
Phone (604) 253-3158 Fax (604) 253-1716
www.acmelab.com

Client: **Nokuyukon Holdings Inc.**
110 Falcon Dr.
Whitehorse YT Y1A 6C7 Canada

Project: Ray South Grid
Report Date: September 27, 2010

CERTIFICATE OF ANALYSIS WHI10000448.1

	Method	1DX15	1DX15	1DX15	1DX15	1DX15	1DX15	1DX15	1DX15	1DX15	1DX15	1DX15	1DX15	1DX15	1DX15	1DX15	1DX15	1DX15	1DX15	1DX15	1DX15
	Analyte	Mo	Cu	Pb	Zn	Ag	Ni	Co	Mn	Fe	As	U	Au	Th	Sr	Cd	Sb	Bi	V	Ca	P
	Unit	ppm	ppm	ppm	ppm	ppm	ppm	ppm	ppm	%	ppm	ppm	ppb	ppm	ppm	ppm	ppm	ppm	ppm	%	%
	MDL	0.1	0.1	0.1	1	0.1	0.1	0.1	1	0.01	0.5	0.1	0.5	0.1	1	0.1	0.1	0.1	2	0.01	0.001
RS-L2600E 0700S NS	Soil	N.A.	N.A.	N.A.	N.A.	N.A.	N.A.	N.A.	N.A.	N.A.	N.A.	N.A.	N.A.	N.A.	N.A.	N.A.	N.A.	N.A.	N.A.	N.A.	N.A.
RS-L2600E 0800S	Soil	1.7	26.3	15.3	45	0.8	15.9	24.0	1682	2.53	6.4	1.0	5.0	0.5	23	0.3	0.7	0.1	56	0.28	0.115
RS-L2600E 0900S NS	Soil	N.A.	N.A.	N.A.	N.A.	N.A.	N.A.	N.A.	N.A.	N.A.	N.A.	N.A.	N.A.	N.A.	N.A.	N.A.	N.A.	N.A.	N.A.	N.A.	N.A.
RS-L2600E 1000S	Soil	1.3	26.0	26.0	102	0.4	22.8	15.3	905	2.83	8.0	0.6	4.8	0.5	36	0.8	0.6	0.1	71	0.48	0.111
RS-L2600E 1100S	Soil	1.9	23.4	8.2	81	0.2	22.6	10.9	660	2.63	7.9	0.6	1.6	0.2	28	0.5	0.7	0.2	64	0.36	0.103
RS-L2600E 1200S NS	Soil	N.A.	N.A.	N.A.	N.A.	N.A.	N.A.	N.A.	N.A.	N.A.	N.A.	N.A.	N.A.	N.A.	N.A.	N.A.	N.A.	N.A.	N.A.	N.A.	N.A.
RS-L2600E 1300S	Soil	2.0	22.8	10.8	94	0.1	22.1	14.4	858	3.24	9.4	0.6	1.6	0.5	24	0.5	0.8	0.2	72	0.27	0.081
RS-L2600E 1400S	Soil	0.7	27.4	16.8	67	0.1	27.7	13.0	491	2.81	6.3	0.5	7.2	1.9	24	0.3	0.3	<0.1	78	0.40	0.081
RS-L2600E 1500S NS	Soil	N.A.	N.A.	N.A.	N.A.	N.A.	N.A.	N.A.	N.A.	N.A.	N.A.	N.A.	N.A.	N.A.	N.A.	N.A.	N.A.	N.A.	N.A.	N.A.	N.A.
RS-L2600E 1600S NS	Soil	N.A.	N.A.	N.A.	N.A.	N.A.	N.A.	N.A.	N.A.	N.A.	N.A.	N.A.	N.A.	N.A.	N.A.	N.A.	N.A.	N.A.	N.A.	N.A.	N.A.
RS-L2600E 1700S NS	Soil	N.A.	N.A.	N.A.	N.A.	N.A.	N.A.	N.A.	N.A.	N.A.	N.A.	N.A.	N.A.	N.A.	N.A.	N.A.	N.A.	N.A.	N.A.	N.A.	N.A.
RS-L2600E 1800S NS	Soil	N.A.	N.A.	N.A.	N.A.	N.A.	N.A.	N.A.	N.A.	N.A.	N.A.	N.A.	N.A.	N.A.	N.A.	N.A.	N.A.	N.A.	N.A.	N.A.	N.A.
RS-L2600E 1900S NS	Soil	N.A.	N.A.	N.A.	N.A.	N.A.	N.A.	N.A.	N.A.	N.A.	N.A.	N.A.	N.A.	N.A.	N.A.	N.A.	N.A.	N.A.	N.A.	N.A.	N.A.
RS-L2600E 2000S NS	Soil	N.A.	N.A.	N.A.	N.A.	N.A.	N.A.	N.A.	N.A.	N.A.	N.A.	N.A.	N.A.	N.A.	N.A.	N.A.	N.A.	N.A.	N.A.	N.A.	N.A.
RS-L2700E 0000S	Soil	2.1	19.8	8.8	62	<0.1	20.0	10.5	477	3.61	10.9	0.5	3.8	0.7	25	0.2	0.7	0.2	97	0.33	0.065
RS-L2700E 0100S NS	Soil	N.A.	N.A.	N.A.	N.A.	N.A.	N.A.	N.A.	N.A.	N.A.	N.A.	N.A.	N.A.	N.A.	N.A.	N.A.	N.A.	N.A.	N.A.	N.A.	N.A.
RS-L2700E 0200S	Soil	1.9	21.5	7.9	71	<0.1	24.4	11.1	451	3.42	11.0	0.5	1.4	0.8	23	0.2	0.8	0.2	78	0.29	0.071
RS-L2700E 0300S	Soil	1.2	22.8	6.2	53	<0.1	27.8	11.7	402	3.02	8.3	0.6	5.8	1.6	21	0.1	0.5	0.1	77	0.31	0.067
RS-L2700E 0400S	Soil	0.5	21.8	5.2	52	<0.1	23.1	9.5	346	2.64	5.8	0.5	3.6	1.5	23	<0.1	0.3	<0.1	66	0.37	0.065
RS-L2700E 0500S	Soil	0.8	25.5	8.0	66	<0.1	39.7	16.0	503	3.07	9.4	0.5	2.0	1.3	29	0.2	0.5	0.1	68	0.42	0.060
RS-L2700E 0600S	Soil	2.3	23.7	10.0	70	0.1	29.7	12.7	455	4.06	12.6	0.6	3.6	2.1	19	0.2	0.8	0.2	87	0.22	0.044
RS-L2700E 0700S	Soil	0.4	22.6	10.2	66	<0.1	24.7	11.6	472	2.90	4.9	0.6	3.5	2.3	51	0.4	0.8	<0.1	85	0.66	0.129
RS-L2700E 0800S	Soil	0.7	33.4	14.0	97	0.2	34.0	17.3	657	3.82	6.0	0.6	3.9	2.2	64	0.4	1.1	<0.1	101	0.63	0.111
RS-L2700E 0900S	Soil	0.6	27.6	16.1	74	0.2	28.9	11.2	496	3.07	6.4	0.6	3.3	2.4	31	0.6	0.6	<0.1	89	0.53	0.116
RS-L2700E 1000S	Soil	1.9	34.7	31.8	108	0.3	32.8	16.8	979	3.71	11.6	0.8	5.1	1.1	25	0.7	1.1	0.2	92	0.29	0.095
RS-L2700E 1100S	Soil	0.7	25.1	14.5	71	0.2	25.7	12.2	587	2.89	6.0	0.7	6.2	1.9	32	0.4	0.7	<0.1	82	0.45	0.105
RS-L2700E 1200S	Soil	1.2	25.3	20.2	85	0.2	26.5	11.7	527	2.93	7.2	0.7	18.1	0.9	36	0.6	0.8	0.1	81	0.40	0.085
RS-L2700E 1300S	Soil	1.6	21.0	7.6	52	0.3	15.6	5.8	171	1.90	5.5	0.6	2.1	0.1	26	0.4	0.7	0.2	55	0.30	0.085
RS-L2700E 1400S	Soil	1.7	29.2	21.4	95	0.1	29.3	12.8	550	3.35	9.4	0.6	2.0	1.0	27	0.3	0.7	0.2	81	0.31	0.060
RS-L2700E 1500S NS	Soil	N.A.	N.A.	N.A.	N.A.	N.A.	N.A.	N.A.	N.A.	N.A.	N.A.	N.A.	N.A.	N.A.	N.A.	N.A.	N.A.	N.A.	N.A.	N.A.	N.A.

This report supersedes all previous preliminary and final reports with this file number dated prior to the date on this certificate. Signature indicates final approval; preliminary reports are unsigned and should be used for reference only.

AcmeLabs Acme Analytical Laboratories (Vancouver) Ltd.
1020 Cordova St. East Vancouver BC V6A 4A3 Canada
Phone (604) 253-3158 Fax (604) 253-1716
www.acmelab.com

Client: **Nokuyukon Holdings Inc.**
110 Falcon Dr.
Whitehorse YT Y1A 6C7 Canada

Project: Ray South Grid
Report Date: September 27, 2010

CERTIFICATE OF ANALYSIS WHI10000448.1

	Method	1DX15	1DX15	1DX15	1DX15	1DX15	1DX15	1DX15	1DX15	1DX15	1DX15	1DX15	1DX15	1DX15	1DX15	1DX15	1DX15	1DX15
	Analyte	La	Cr	Mg	Ba	Ti	B	Al	Na	K	W	Hg	Sc	Tl	S	Ga	Se	Te
	Unit	ppm	ppm	%	ppm	%	ppm	%	%	%	ppm	ppm	ppm	ppm	%	ppm	ppm	ppm
	MDL	1	1	0.01	1	0.001	1	0.01	0.001	0.01	0.1	0.01	0.1	0.1	0.05	1	0.5	0.2
RS-L2600E 0700S NS	Soil	N.A.	N.A.	N.A.	N.A.	N.A.	N.A.	N.A.	N.A.	N.A.	N.A.	N.A.	N.A.	N.A.	N.A.	N.A.	N.A.	N.A.
RS-L2600E 0800S	Soil	8	35	0.50	110	0.059	3	1.76	0.026	0.07	<0.1	0.13	2.5	0.2	0.16	6	<0.5	<0.2
RS-L2600E 0900S NS	Soil	N.A.	N.A.	N.A.	N.A.	N.A.	N.A.	N.A.	N.A.	N.A.	N.A.	N.A.	N.A.	N.A.	N.A.	N.A.	N.A.	N.A.
RS-L2600E 1000S	Soil	6	37	0.68	123	0.091	3	1.60	0.023	0.16	0.2	0.08	2.0	0.1	0.11	7	<0.5	<0.2
RS-L2600E 1100S	Soil	6	29	0.46	121	0.053	2	1.25	0.025	0.06	<0.1	0.10	1.7	<0.1	0.14	6	<0.5	<0.2
RS-L2600E 1200S NS	Soil	N.A.	N.A.	N.A.	N.A.	N.A.	N.A.	N.A.	N.A.	N.A.	N.A.	N.A.	N.A.	N.A.	N.A.	N.A.	N.A.	N.A.
RS-L2600E 1300S	Soil	6	32	0.52	100	0.063	2	1.41	0.021	0.07	<0.1	0.05	1.9	<0.1	0.09	7	<0.5	<0.2
RS-L2600E 1400S	Soil	9	37	0.67	86	0.123	2	2.08	0.022	0.08	0.1	0.04	3.2	<0.1	<0.05	6	<0.5	<0.2
RS-L2600E 1500S NS	Soil	N.A.	N.A.	N.A.	N.A.	N.A.	N.A.	N.A.	N.A.	N.A.	N.A.	N.A.	N.A.	N.A.	N.A.	N.A.	N.A.	N.A.
RS-L2600E 1600S NS	Soil	N.A.	N.A.	N.A.	N.A.	N.A.	N.A.	N.A.	N.A.	N.A.	N.A.	N.A.	N.A.	N.A.	N.A.	N.A.	N.A.	N.A.
RS-L2600E 1700S NS	Soil	N.A.	N.A.	N.A.	N.A.	N.A.	N.A.	N.A.	N.A.	N.A.	N.A.	N.A.	N.A.	N.A.	N.A.	N.A.	N.A.	N.A.
RS-L2600E 1800S NS	Soil	N.A.	N.A.	N.A.	N.A.	N.A.	N.A.	N.A.	N.A.	N.A.	N.A.	N.A.	N.A.	N.A.	N.A.	N.A.	N.A.	N.A.
RS-L2600E 1900S NS	Soil	N.A.	N.A.	N.A.	N.A.	N.A.	N.A.	N.A.	N.A.	N.A.	N.A.	N.A.	N.A.	N.A.	N.A.	N.A.	N.A.	N.A.
RS-L2600E 2000S NS	Soil	N.A.	N.A.	N.A.	N.A.	N.A.	N.A.	N.A.	N.A.	N.A.	N.A.	N.A.	N.A.	N.A.	N.A.	N.A.	N.A.	N.A.
RS-L2700E 0000S	Soil	6	31	0.43	111	0.085	2	1.59	0.017	0.05	<0.1	0.06	2.0	<0.1	0.06	10	<0.5	<0.2
RS-L2700E 0100S NS	Soil	N.A.	N.A.	N.A.	N.A.	N.A.	N.A.	N.A.	N.A.	N.A.	N.A.	N.A.	N.A.	N.A.	N.A.	N.A.	N.A.	N.A.
RS-L2700E 0200S	Soil	6	33	0.50	112	0.071	2	1.88	0.014	0.05	<0.1	0.08	2.2	<0.1	<0.05	8	<0.5	<0.2
RS-L2700E 0300S	Soil	9	37	0.65	87	0.099	1	2.08	0.018	0.08	0.1	0.03	2.7	<0.1	<0.05	7	<0.5	<0.2
RS-L2700E 0400S	Soil	7	35	0.68	95	0.103	2	1.69	0.016	0.05	0.1	0.04	2.7	<0.1	<0.05	6	<0.5	<0.2
RS-L2700E 0500S	Soil	6	38	0.77	148	0.092	2	2.46	0.020	0.08	0.1	0.06	3.0	<0.1	<0.05	7	<0.5	<0.2
RS-L2700E 0600S	Soil	8	44	0.63	107	0.083	1	2.81	0.013	0.05	<0.1	0.03	3.2	0.1	<0.05	9	<0.5	<0.2
RS-L2700E 0700S	Soil	11	59	0.94	84	0.137	1	1.90	0.029	0.37	0.1	0.02	3.8	0.3	<0.05	6	<0.5	0.2
RS-L2700E 0800S	Soil	10	86	1.45	137	0.164	<1	2.89	0.034	0.44	0.1	0.02	4.7	0.3	<0.05	9	<0.5	<0.2
RS-L2700E 0900S	Soil	10	44	0.73	90	0.138	2	1.73	0.024	0.13	0.2	0.03	3.1	<0.1	<0.05	5	<0.5	<0.2
RS-L2700E 1000S	Soil	10	46	0.68	121	0.101	1	2.46	0.017	0.08	0.1	0.08	3.4	0.1	<0.05	8	0.7	<0.2
RS-L2700E 1100S	Soil	10	44	0.67	99	0.123	2	1.86	0.023	0.11	0.2	0.04	3.2	<0.1	<0.05	6	0.6	<0.2
RS-L2700E 1200S	Soil	8	37	0.61	102	0.098	1	1.72	0.021	0.08	0.1	0.05	2.6	<0.1	<0.05	6	0.9	<0.2
RS-L2700E 1300S	Soil	5	22	0.21	83	0.036	3	0.99	0.017	0.05	<0.1	0.08	1.3	<0.1	0.11	4	0.7	<0.2
RS-L2700E 1400S	Soil	8	39	0.68	97	0.101	1	2.00	0.018	0.08	<0.1	0.04	3.0	<0.1	<0.05	8	<0.5	<0.2
RS-L2700E 1500S NS	Soil	N.A.	N.A.	N.A.	N.A.	N.A.	N.A.	N.A.	N.A.	N.A.	N.A.	N.A.	N.A.	N.A.	N.A.	N.A.	N.A.	N.A.

This report supersedes all previous preliminary and final reports with this file number dated prior to the date on this certificate. Signature indicates final approval; preliminary reports are unsigned and should be used for reference only.

AcmeLabs Acme Analytical Laboratories (Vancouver) Ltd.
1020 Cordova St. East Vancouver BC V6A 4A3 Canada
Phone (604) 253-3158 Fax (604) 253-1716
www.acmelab.com

Client: **Nokuyukon Holdings Inc.**
110 Falcon Dr.
Whitehorse YT Y1A 6C7 Canada

Project: Ray South Grid
Report Date: September 27, 2010

CERTIFICATE OF ANALYSIS WHI10000448.1

	Method	1DX15	1DX15	1DX15	1DX15	1DX15	1DX15	1DX15	1DX15	1DX15	1DX15	1DX15	1DX15	1DX15	1DX15	1DX15	1DX15	1DX15	1DX15	1DX15	1DX15
	Analyte	Mo	Cu	Pb	Zn	Ag	Ni	Co	Mn	Fe	As	U	Au	Th	Sr	Cd	Sb	Bi	V	Ca	P
	Unit	ppm	ppm	ppm	ppm	ppm	ppm	ppm	ppm	%	ppm	ppm	ppb	ppm	ppm	ppm	ppm	ppm	ppm	%	%
	MDL	0.1	0.1	0.1	1	0.1	0.1	0.1	1	0.01	0.5	0.1	0.5	0.1	1	0.1	0.1	0.1	2	0.01	0.001
RS-L2700E 1600S NS	Soil	N.A.	N.A.	N.A.	N.A.	N.A.	N.A.	N.A.	N.A.	N.A.	N.A.	N.A.	N.A.	N.A.	N.A.	N.A.	N.A.	N.A.	N.A.	N.A.	N.A.
RS-L2700E 1700S NS	Soil	N.A.	N.A.	N.A.	N.A.	N.A.	N.A.	N.A.	N.A.	N.A.	N.A.	N.A.	N.A.	N.A.	N.A.	N.A.	N.A.	N.A.	N.A.	N.A.	N.A.
RS-L2700E 1800S NS	Soil	N.A.	N.A.	N.A.	N.A.	N.A.	N.A.	N.A.	N.A.	N.A.	N.A.	N.A.	N.A.	N.A.	N.A.	N.A.	N.A.	N.A.	N.A.	N.A.	N.A.
RS-L2700E 1900S	Soil	0.9	8.5	2.7	31	0.1	5.7	2.3	107	0.85	2.5	0.3	1.5	0.2	14	<0.1	0.4	<0.1	27	0.08	0.044
RS-L2700E 2000S NS	Soil	N.A.	N.A.	N.A.	N.A.	N.A.	N.A.	N.A.	N.A.	N.A.	N.A.	N.A.	N.A.	N.A.	N.A.	N.A.	N.A.	N.A.	N.A.	N.A.	N.A.
RS-L2800E 0000S	Soil	2.4	28.6	13.9	60	0.2	26.2	9.6	388	3.96	10.0	0.7	4.6	1.1	19	0.4	1.1	0.2	103	0.20	0.055
RS-L2800E 0100S NS	Soil	N.A.	N.A.	N.A.	N.A.	N.A.	N.A.	N.A.	N.A.	N.A.	N.A.	N.A.	N.A.	N.A.	N.A.	N.A.	N.A.	N.A.	N.A.	N.A.	N.A.
RS-L2800E 0200S	Soil	0.8	21.4	6.2	54	<0.1	25.7	10.9	346	3.03	7.0	0.5	8.0	1.6	23	0.1	0.4	0.1	81	0.31	0.060
RS-L2800E 0300S NS	Soil	N.A.	N.A.	N.A.	N.A.	N.A.	N.A.	N.A.	N.A.	N.A.	N.A.	N.A.	N.A.	N.A.	N.A.	N.A.	N.A.	N.A.	N.A.	N.A.	N.A.
RS-L2800E 0400S NS	Soil	N.A.	N.A.	N.A.	N.A.	N.A.	N.A.	N.A.	N.A.	N.A.	N.A.	N.A.	N.A.	N.A.	N.A.	N.A.	N.A.	N.A.	N.A.	N.A.	N.A.
RS-L2800E 0500S	Soil	1.0	27.6	9.7	59	<0.1	29.3	12.9	493	3.17	7.5	0.6	4.2	1.3	28	0.1	0.5	0.1	80	0.35	0.070
RS-L2800E 0600S	Soil	0.7	22.3	8.0	52	<0.1	25.7	10.5	333	2.72	5.8	0.6	3.4	1.8	28	0.2	0.4	<0.1	70	0.44	0.093
RS-L2800E 0700S	Soil	0.2	32.2	18.0	56	0.2	30.6	10.8	232	2.21	3.1	0.9	5.7	2.3	32	0.4	0.7	0.1	78	0.45	0.077
RS-L2800E 0800S NS	Soil	N.A.	N.A.	N.A.	N.A.	N.A.	N.A.	N.A.	N.A.	N.A.	N.A.	N.A.	N.A.	N.A.	N.A.	N.A.	N.A.	N.A.	N.A.	N.A.	N.A.
RS-L2800E 0900S NS	Soil	N.A.	N.A.	N.A.	N.A.	N.A.	N.A.	N.A.	N.A.	N.A.	N.A.	N.A.	N.A.	N.A.	N.A.	N.A.	N.A.	N.A.	N.A.	N.A.	N.A.
RS-L2800E 1000S NS	Soil	N.A.	N.A.	N.A.	N.A.	N.A.	N.A.	N.A.	N.A.	N.A.	N.A.	N.A.	N.A.	N.A.	N.A.	N.A.	N.A.	N.A.	N.A.	N.A.	N.A.
RS-L2800E 1100S NS	Soil	N.A.	N.A.	N.A.	N.A.	N.A.	N.A.	N.A.	N.A.	N.A.	N.A.	N.A.	N.A.	N.A.	N.A.	N.A.	N.A.	N.A.	N.A.	N.A.	N.A.
RS-L2800E 1200S	Soil	2.4	28.3	11.5	100	0.2	25.1	13.9	806	3.61	10.0	0.7	3.4	0.5	29	0.3	0.9	0.2	84	0.30	0.079
RS-L2800E 1300S	Soil	2.3	27.3	11.3	84	0.2	23.9	12.3	660	3.04	8.4	0.7	2.5	0.3	37	0.3	0.9	0.2	76	0.38	0.107
RS-L2800E 1400S NS	Soil	N.A.	N.A.	N.A.	N.A.	N.A.	N.A.	N.A.	N.A.	N.A.	N.A.	N.A.	N.A.	N.A.	N.A.	N.A.	N.A.	N.A.	N.A.	N.A.	N.A.
RS-L2800E 1500S NS	Soil	N.A.	N.A.	N.A.	N.A.	N.A.	N.A.	N.A.	N.A.	N.A.	N.A.	N.A.	N.A.	N.A.	N.A.	N.A.	N.A.	N.A.	N.A.	N.A.	N.A.
RS-L2800E 1600S NS	Soil	N.A.	N.A.	N.A.	N.A.	N.A.	N.A.	N.A.	N.A.	N.A.	N.A.	N.A.	N.A.	N.A.	N.A.	N.A.	N.A.	N.A.	N.A.	N.A.	N.A.
RS-L2800E 1700S NS	Soil	N.A.	N.A.	N.A.	N.A.	N.A.	N.A.	N.A.	N.A.	N.A.	N.A.	N.A.	N.A.	N.A.	N.A.	N.A.	N.A.	N.A.	N.A.	N.A.	N.A.
RS-L2800E 1800S NS	Soil	N.A.	N.A.	N.A.	N.A.	N.A.	N.A.	N.A.	N.A.	N.A.	N.A.	N.A.	N.A.	N.A.	N.A.	N.A.	N.A.	N.A.	N.A.	N.A.	N.A.
RS-L2800E 1900S NS	Soil	N.A.	N.A.	N.A.	N.A.	N.A.	N.A.	N.A.	N.A.	N.A.	N.A.	N.A.	N.A.	N.A.	N.A.	N.A.	N.A.	N.A.	N.A.	N.A.	N.A.
RS-L2800E 2000S	Soil	2.6	64.9	13.8	136	1.0	50.2	27.1	1171	3.61	22.7	1.8	25.4	3.5	34	0.6	1.9	0.6	100	0.38	0.130
RS-L2900E 0000S NS	Soil	N.A.	N.A.	N.A.	N.A.	N.A.	N.A.	N.A.	N.A.	N.A.	N.A.	N.A.	N.A.	N.A.	N.A.	N.A.	N.A.	N.A.	N.A.	N.A.	N.A.
RS-L2900E 0100S NS	Soil	N.A.	N.A.	N.A.	N.A.	N.A.	N.A.	N.A.	N.A.	N.A.	N.A.	N.A.	N.A.	N.A.	N.A.	N.A.	N.A.	N.A.	N.A.	N.A.	N.A.
RS-L2900E 0200S NS	Soil	N.A.	N.A.	N.A.	N.A.	N.A.	N.A.	N.A.	N.A.	N.A.	N.A.	N.A.	N.A.	N.A.	N.A.	N.A.	N.A.	N.A.	N.A.	N.A.	N.A.
RS-L2900E 0300S NS	Soil	N.A.	N.A.	N.A.	N.A.	N.A.	N.A.	N.A.	N.A.	N.A.	N.A.	N.A.	N.A.	N.A.	N.A.	N.A.	N.A.	N.A.	N.A.	N.A.	N.A.

This report supersedes all previous preliminary and final reports with this file number dated prior to the date on this certificate. Signature indicates final approval; preliminary reports are unsigned and should be used for reference only.

AcmeLabs Acme Analytical Laboratories (Vancouver) Ltd.
1020 Cordova St. East Vancouver BC V6A 4A3 Canada
Phone (604) 253-3158 Fax (604) 253-1716
www.acmelab.com

Client: **Nokuyukon Holdings Inc.**
110 Falcon Dr.
Whitehorse YT Y1A 6C7 Canada

Project: Ray South Grid
Report Date: September 27, 2010

CERTIFICATE OF ANALYSIS WHI10000448.1

	Method	1DX15	1DX15	1DX15	1DX15	1DX15	1DX15	1DX15	1DX15	1DX15	1DX15	1DX15	1DX15	1DX15	1DX15	1DX15	1DX15	1DX15
	Analyte	La	Cr	Mg	Ba	Ti	B	Al	Na	K	W	Hg	Sc	Tl	S	Ga	Se	Te
	Unit	ppm	ppm	%	ppm	%	ppm	%	%	%	ppm	ppm	ppm	ppm	%	ppm	ppm	ppm
	MDL	1	1	0.01	1	0.001	1	0.01	0.001	0.01	0.1	0.01	0.1	0.1	0.05	1	0.5	0.2
RS-L2700E 1600S NS	Soil	N.A.	N.A.	N.A.	N.A.	N.A.	N.A.	N.A.	N.A.	N.A.	N.A.	N.A.	N.A.	N.A.	N.A.	N.A.	N.A.	N.A.
RS-L2700E 1700S NS	Soil	N.A.	N.A.	N.A.	N.A.	N.A.	N.A.	N.A.	N.A.	N.A.	N.A.	N.A.	N.A.	N.A.	N.A.	N.A.	N.A.	N.A.
RS-L2700E 1800S NS	Soil	N.A.	N.A.	N.A.	N.A.	N.A.	N.A.	N.A.	N.A.	N.A.	N.A.	N.A.	N.A.	N.A.	N.A.	N.A.	N.A.	N.A.
RS-L2700E 1900S	Soil	3	10	0.09	35	0.032	2	0.42	0.023	0.04	<0.1	0.07	0.8	<0.1	<0.05	3	<0.5	0.2
RS-L2700E 2000S NS	Soil	N.A.	N.A.	N.A.	N.A.	N.A.	N.A.	N.A.	N.A.	N.A.	N.A.	N.A.	N.A.	N.A.	N.A.	N.A.	N.A.	N.A.
RS-L2800E 0000S	Soil	8	37	0.44	82	0.094	1	1.81	0.014	0.05	<0.1	0.06	2.9	<0.1	<0.05	9	0.5	<0.2
RS-L2800E 0100S NS	Soil	N.A.	N.A.	N.A.	N.A.	N.A.	N.A.	N.A.	N.A.	N.A.	N.A.	N.A.	N.A.	N.A.	N.A.	N.A.	N.A.	N.A.
RS-L2800E 0200S	Soil	8	39	0.59	91	0.119	2	1.80	0.018	0.05	0.2	0.04	2.9	<0.1	<0.05	6	<0.5	<0.2
RS-L2800E 0300S NS	Soil	N.A.	N.A.	N.A.	N.A.	N.A.	N.A.	N.A.	N.A.	N.A.	N.A.	N.A.	N.A.	N.A.	N.A.	N.A.	N.A.	N.A.
RS-L2800E 0400S NS	Soil	N.A.	N.A.	N.A.	N.A.	N.A.	N.A.	N.A.	N.A.	N.A.	N.A.	N.A.	N.A.	N.A.	N.A.	N.A.	N.A.	N.A.
RS-L2800E 0500S	Soil	9	45	0.79	125	0.120	2	2.34	0.019	0.08	0.1	0.04	4.0	<0.1	<0.05	7	<0.5	<0.2
RS-L2800E 0600S	Soil	9	42	0.74	85	0.122	1	1.98	0.019	0.07	0.1	0.02	3.4	<0.1	<0.05	6	<0.5	<0.2
RS-L2800E 0700S	Soil	13	71	0.99	140	0.131	1	2.71	0.025	0.10	0.1	0.08	6.8	0.1	<0.05	8	<0.5	<0.2
RS-L2800E 0800S NS	Soil	N.A.	N.A.	N.A.	N.A.	N.A.	N.A.	N.A.	N.A.	N.A.	N.A.	N.A.	N.A.	N.A.	N.A.	N.A.	N.A.	N.A.
RS-L2800E 0900S NS	Soil	N.A.	N.A.	N.A.	N.A.	N.A.	N.A.	N.A.	N.A.	N.A.	N.A.	N.A.	N.A.	N.A.	N.A.	N.A.	N.A.	N.A.
RS-L2800E 1000S NS	Soil	N.A.	N.A.	N.A.	N.A.	N.A.	N.A.	N.A.	N.A.	N.A.	N.A.	N.A.	N.A.	N.A.	N.A.	N.A.	N.A.	N.A.
RS-L2800E 1100S NS	Soil	N.A.	N.A.	N.A.	N.A.	N.A.	N.A.	N.A.	N.A.	N.A.	N.A.	N.A.	N.A.	N.A.	N.A.	N.A.	N.A.	N.A.
RS-L2800E 1200S	Soil	7	36	0.54	109	0.069	2	1.38	0.022	0.07	<0.1	0.07	2.2	0.1	<0.05	8	0.6	0.2
RS-L2800E 1300S	Soil	7	31	0.47	129	0.059	2	1.24	0.032	0.07	0.1	0.11	2.0	<0.1	0.06	7	<0.5	<0.2
RS-L2800E 1400S NS	Soil	N.A.	N.A.	N.A.	N.A.	N.A.	N.A.	N.A.	N.A.	N.A.	N.A.	N.A.	N.A.	N.A.	N.A.	N.A.	N.A.	N.A.
RS-L2800E 1500S NS	Soil	N.A.	N.A.	N.A.	N.A.	N.A.	N.A.	N.A.	N.A.	N.A.	N.A.	N.A.	N.A.	N.A.	N.A.	N.A.	N.A.	N.A.
RS-L2800E 1600S NS	Soil	N.A.	N.A.	N.A.	N.A.	N.A.	N.A.	N.A.	N.A.	N.A.	N.A.	N.A.	N.A.	N.A.	N.A.	N.A.	N.A.	N.A.
RS-L2800E 1700S NS	Soil	N.A.	N.A.	N.A.	N.A.	N.A.	N.A.	N.A.	N.A.	N.A.	N.A.	N.A.	N.A.	N.A.	N.A.	N.A.	N.A.	N.A.
RS-L2800E 1800S NS	Soil	N.A.	N.A.	N.A.	N.A.	N.A.	N.A.	N.A.	N.A.	N.A.	N.A.	N.A.	N.A.	N.A.	N.A.	N.A.	N.A.	N.A.
RS-L2800E 1900S NS	Soil	N.A.	N.A.	N.A.	N.A.	N.A.	N.A.	N.A.	N.A.	N.A.	N.A.	N.A.	N.A.	N.A.	N.A.	N.A.	N.A.	N.A.
RS-L2800E 2000S	Soil	16	65	0.88	259	0.114	2	2.53	0.017	0.22	0.2	0.03	5.0	0.4	<0.05	8	1.6	<0.2
RS-L2900E 0000S NS	Soil	N.A.	N.A.	N.A.	N.A.	N.A.	N.A.	N.A.	N.A.	N.A.	N.A.	N.A.	N.A.	N.A.	N.A.	N.A.	N.A.	N.A.
RS-L2900E 0100S NS	Soil	N.A.	N.A.	N.A.	N.A.	N.A.	N.A.	N.A.	N.A.	N.A.	N.A.	N.A.	N.A.	N.A.	N.A.	N.A.	N.A.	N.A.
RS-L2900E 0200S NS	Soil	N.A.	N.A.	N.A.	N.A.	N.A.	N.A.	N.A.	N.A.	N.A.	N.A.	N.A.	N.A.	N.A.	N.A.	N.A.	N.A.	N.A.
RS-L2900E 0300S NS	Soil	N.A.	N.A.	N.A.	N.A.	N.A.	N.A.	N.A.	N.A.	N.A.	N.A.	N.A.	N.A.	N.A.	N.A.	N.A.	N.A.	N.A.

This report supersedes all previous preliminary and final reports with this file number dated prior to the date on this certificate. Signature indicates final approval; preliminary reports are unsigned and should be used for reference only.

AcmeLabs Acme Analytical Laboratories (Vancouver) Ltd.
1020 Cordova St. East Vancouver BC V6A 4A3 Canada
Phone (604) 253-3158 Fax (604) 253-1716
www.acmelab.com

Client: **Nokuyukon Holdings Inc.**
110 Falcon Dr.
Whitehorse YT Y1A 6C7 Canada

Project: Ray South Grid
Report Date: September 27, 2010

CERTIFICATE OF ANALYSIS WHI10000448.1

		Method	1DX15	1DX15	1DX15	1DX15	1DX15	1DX15	1DX15	1DX15	1DX15	1DX15	1DX15	1DX15	1DX15	1DX15	1DX15	1DX15	1DX15	1DX15	1DX15	1DX15
		Analyte	Mo	Cu	Pb	Zn	Ag	Ni	Co	Mn	Fe	As	U	Au	Th	Sr	Cd	Sb	Bi	V	Ca	P
		Unit	ppm	ppm	ppm	ppm	ppm	ppm	ppm	ppm	%	ppm	ppm	ppb	ppm	ppm	ppm	ppm	ppm	ppm	%	%
		MDL	0.1	0.1	0.1	1	0.1	0.1	0.1	1	0.01	0.5	0.1	0.5	0.1	1	0.1	0.1	0.1	2	0.01	0.001
RS-L2900E 0400S	Soil		1.7	22.3	9.6	61	<0.1	21.3	8.9	409	4.38	10.3	0.6	7.1	1.4	19	0.2	0.7	0.2	108	0.21	0.043
RS-L2900E 0500S NS	Soil		N.A.	N.A.	N.A.	N.A.	N.A.	N.A.	N.A.	N.A.	N.A.	N.A.	N.A.	N.A.	N.A.	N.A.	N.A.	N.A.	N.A.	N.A.	N.A.	N.A.
RS-L2900E 0600S	Soil		2.0	30.3	12.0	94	0.2	25.1	11.1	485	4.06	10.9	0.8	2.8	0.5	18	0.6	0.9	0.2	95	0.15	0.052
RS-L2900E 0700S NS	Soil		N.A.	N.A.	N.A.	N.A.	N.A.	N.A.	N.A.	N.A.	N.A.	N.A.	N.A.	N.A.	N.A.	N.A.	N.A.	N.A.	N.A.	N.A.	N.A.	N.A.
RS-L2900E 0800S	Soil		2.2	19.6	13.1	59	0.3	21.3	10.3	567	2.93	7.4	0.6	2.5	0.2	33	0.2	0.9	0.2	82	0.32	0.114
RS-L2900E 0900S	Soil		1.5	40.3	22.8	80	0.3	31.7	18.0	865	3.69	8.7	0.9	3.0	1.3	54	0.5	0.8	0.1	84	0.60	0.101
RS-L2900E 1000S NS	Soil		N.A.	N.A.	N.A.	N.A.	N.A.	N.A.	N.A.	N.A.	N.A.	N.A.	N.A.	N.A.	N.A.	N.A.	N.A.	N.A.	N.A.	N.A.	N.A.	N.A.
RS-L2900E 1100S	Soil		2.2	26.4	10.6	79	<0.1	25.3	10.3	400	3.90	11.3	0.7	2.9	1.0	20	0.2	0.9	0.2	83	0.19	0.065
RS-L2900E 1200S NS	Soil		N.A.	N.A.	N.A.	N.A.	N.A.	N.A.	N.A.	N.A.	N.A.	N.A.	N.A.	N.A.	N.A.	N.A.	N.A.	N.A.	N.A.	N.A.	N.A.	N.A.
RS-L2900E 1300S NS	Soil		N.A.	N.A.	N.A.	N.A.	N.A.	N.A.	N.A.	N.A.	N.A.	N.A.	N.A.	N.A.	N.A.	N.A.	N.A.	N.A.	N.A.	N.A.	N.A.	N.A.
RS-L2900E 1400S NS	Soil		N.A.	N.A.	N.A.	N.A.	N.A.	N.A.	N.A.	N.A.	N.A.	N.A.	N.A.	N.A.	N.A.	N.A.	N.A.	N.A.	N.A.	N.A.	N.A.	N.A.
RS-L2900E 1500S NS	Soil		N.A.	N.A.	N.A.	N.A.	N.A.	N.A.	N.A.	N.A.	N.A.	N.A.	N.A.	N.A.	N.A.	N.A.	N.A.	N.A.	N.A.	N.A.	N.A.	N.A.
RS-L2900E 1600S NS	Soil		N.A.	N.A.	N.A.	N.A.	N.A.	N.A.	N.A.	N.A.	N.A.	N.A.	N.A.	N.A.	N.A.	N.A.	N.A.	N.A.	N.A.	N.A.	N.A.	N.A.
RS-L2900E 1700S NS	Soil		N.A.	N.A.	N.A.	N.A.	N.A.	N.A.	N.A.	N.A.	N.A.	N.A.	N.A.	N.A.	N.A.	N.A.	N.A.	N.A.	N.A.	N.A.	N.A.	N.A.
RS-L2900E 1800S NS	Soil		N.A.	N.A.	N.A.	N.A.	N.A.	N.A.	N.A.	N.A.	N.A.	N.A.	N.A.	N.A.	N.A.	N.A.	N.A.	N.A.	N.A.	N.A.	N.A.	N.A.
RS-L2900E 1900S NS	Soil		N.A.	N.A.	N.A.	N.A.	N.A.	N.A.	N.A.	N.A.	N.A.	N.A.	N.A.	N.A.	N.A.	N.A.	N.A.	N.A.	N.A.	N.A.	N.A.	N.A.
RS-L2900E 2000S	Soil		2.4	34.7	10.0	95	0.5	32.1	18.4	467	2.88	12.4	0.9	3.8	1.7	24	0.5	0.9	0.3	88	0.24	0.079
RS-L3000E 0000S NS	Soil		N.A.	N.A.	N.A.	N.A.	N.A.	N.A.	N.A.	N.A.	N.A.	N.A.	N.A.	N.A.	N.A.	N.A.	N.A.	N.A.	N.A.	N.A.	N.A.	N.A.
RS-L3000E 0100S	Soil		1.2	15.2	8.2	16	0.1	4.8	1.8	48	0.98	2.6	0.3	2.6	0.7	10	<0.1	0.3	0.2	42	0.05	0.014
RS-L3000E 0200S NS	Soil		N.A.	N.A.	N.A.	N.A.	N.A.	N.A.	N.A.	N.A.	N.A.	N.A.	N.A.	N.A.	N.A.	N.A.	N.A.	N.A.	N.A.	N.A.	N.A.	N.A.
RS-L3000E 0300S NS	Soil		N.A.	N.A.	N.A.	N.A.	N.A.	N.A.	N.A.	N.A.	N.A.	N.A.	N.A.	N.A.	N.A.	N.A.	N.A.	N.A.	N.A.	N.A.	N.A.	N.A.
RS-L3000E 0400S NS	Soil		N.A.	N.A.	N.A.	N.A.	N.A.	N.A.	N.A.	N.A.	N.A.	N.A.	N.A.	N.A.	N.A.	N.A.	N.A.	N.A.	N.A.	N.A.	N.A.	N.A.
RS-L3000E 0500S	Soil		1.1	30.3	13.6	72	0.2	31.0	12.7	417	3.32	8.2	0.9	3.9	1.4	39	0.2	0.6	0.2	87	0.45	0.095
RS-L3000E 0600S NS	Soil		N.A.	N.A.	N.A.	N.A.	N.A.	N.A.	N.A.	N.A.	N.A.	N.A.	N.A.	N.A.	N.A.	N.A.	N.A.	N.A.	N.A.	N.A.	N.A.	N.A.
RS-L3000E 0700S	Soil		1.4	30.3	20.4	74	0.2	29.9	12.8	328	3.78	10.7	0.8	3.6	1.1	29	0.3	0.9	0.2	83	0.30	0.082
RS-L3000E 0800S NS	Soil		N.A.	N.A.	N.A.	N.A.	N.A.	N.A.	N.A.	N.A.	N.A.	N.A.	N.A.	N.A.	N.A.	N.A.	N.A.	N.A.	N.A.	N.A.	N.A.	N.A.
RS-L3000E 0900S NS	Soil		N.A.	N.A.	N.A.	N.A.	N.A.	N.A.	N.A.	N.A.	N.A.	N.A.	N.A.	N.A.	N.A.	N.A.	N.A.	N.A.	N.A.	N.A.	N.A.	N.A.
RS-L3000E 1000S NS	Soil		N.A.	N.A.	N.A.	N.A.	N.A.	N.A.	N.A.	N.A.	N.A.	N.A.	N.A.	N.A.	N.A.	N.A.	N.A.	N.A.	N.A.	N.A.	N.A.	N.A.
RS-L3000E 1100S NS	Soil		N.A.	N.A.	N.A.	N.A.	N.A.	N.A.	N.A.	N.A.	N.A.	N.A.	N.A.	N.A.	N.A.	N.A.	N.A.	N.A.	N.A.	N.A.	N.A.	N.A.
RS-L3000E 1200S	Soil		1.4	20.9	7.0	50	0.2	12.7	6.6	517	1.87	5.4	0.6	1.9	0.2	19	0.2	0.6	0.2	47	0.15	0.074

This report supersedes all previous preliminary and final reports with this file number dated prior to the date on this certificate. Signature indicates final approval; preliminary reports are unsigned and should be used for reference only.

AcmeLabs Acme Analytical Laboratories (Vancouver) Ltd.
1020 Cordova St. East Vancouver BC V6A 4A3 Canada
Phone (604) 253-3158 Fax (604) 253-1716
www.acmelab.com

Client: **Nokuyukon Holdings Inc.**
110 Falcon Dr.
Whitehorse YT Y1A 6C7 Canada

Project: Ray South Grid
Report Date: September 27, 2010

CERTIFICATE OF ANALYSIS WHI10000448.1

	Method	1DX15	1DX15	1DX15	1DX15	1DX15	1DX15	1DX15	1DX15	1DX15	1DX15	1DX15	1DX15	1DX15	1DX15	1DX15	1DX15	1DX15
	Analyte	La	Cr	Mg	Ba	Ti	B	Al	Na	K	W	Hg	Sc	Tl	S	Ga	Se	Te
	Unit	ppm	ppm	%	ppm	%	ppm	%	%	%	ppm	ppm	ppm	ppm	%	ppm	ppm	ppm
	MDL	1	1	0.01	1	0.001	1	0.01	0.001	0.01	0.1	0.01	0.1	0.1	0.05	1	0.5	0.2
RS-L2900E 0400S	Soil	6	39	0.44	88	0.126	<1	1.61	0.013	0.04	0.1	0.05	2.4	<0.1	<0.05	9	<0.5	<0.2
RS-L2900E 0500S NS	Soil	N.A.	N.A.	N.A.	N.A.	N.A.	N.A.	N.A.	N.A.	N.A.	N.A.	N.A.	N.A.	N.A.	N.A.	N.A.	N.A.	N.A.
RS-L2900E 0600S	Soil	9	41	0.53	135	0.071	<1	2.40	0.015	0.04	<0.1	0.03	2.6	0.1	<0.05	10	<0.5	<0.2
RS-L2900E 0700S NS	Soil	N.A.	N.A.	N.A.	N.A.	N.A.	N.A.	N.A.	N.A.	N.A.	N.A.	N.A.	N.A.	N.A.	N.A.	N.A.	N.A.	N.A.
RS-L2900E 0800S	Soil	5	46	0.57	116	0.068	2	1.18	0.022	0.07	0.1	0.11	1.6	<0.1	0.07	7	<0.5	<0.2
RS-L2900E 0900S	Soil	12	54	1.16	148	0.116	1	2.87	0.036	0.13	0.1	0.05	4.4	0.2	<0.05	8	0.6	<0.2
RS-L2900E 1000S NS	Soil	N.A.	N.A.	N.A.	N.A.	N.A.	N.A.	N.A.	N.A.	N.A.	N.A.	N.A.	N.A.	N.A.	N.A.	N.A.	N.A.	N.A.
RS-L2900E 1100S	Soil	8	38	0.52	94	0.084	1	2.37	0.015	0.05	<0.1	0.07	2.8	<0.1	<0.05	8	0.7	<0.2
RS-L2900E 1200S NS	Soil	N.A.	N.A.	N.A.	N.A.	N.A.	N.A.	N.A.	N.A.	N.A.	N.A.	N.A.	N.A.	N.A.	N.A.	N.A.	N.A.	N.A.
RS-L2900E 1300S NS	Soil	N.A.	N.A.	N.A.	N.A.	N.A.	N.A.	N.A.	N.A.	N.A.	N.A.	N.A.	N.A.	N.A.	N.A.	N.A.	N.A.	N.A.
RS-L2900E 1400S NS	Soil	N.A.	N.A.	N.A.	N.A.	N.A.	N.A.	N.A.	N.A.	N.A.	N.A.	N.A.	N.A.	N.A.	N.A.	N.A.	N.A.	N.A.
RS-L2900E 1500S NS	Soil	N.A.	N.A.	N.A.	N.A.	N.A.	N.A.	N.A.	N.A.	N.A.	N.A.	N.A.	N.A.	N.A.	N.A.	N.A.	N.A.	N.A.
RS-L2900E 1600S NS	Soil	N.A.	N.A.	N.A.	N.A.	N.A.	N.A.	N.A.	N.A.	N.A.	N.A.	N.A.	N.A.	N.A.	N.A.	N.A.	N.A.	N.A.
RS-L2900E 1700S NS	Soil	N.A.	N.A.	N.A.	N.A.	N.A.	N.A.	N.A.	N.A.	N.A.	N.A.	N.A.	N.A.	N.A.	N.A.	N.A.	N.A.	N.A.
RS-L2900E 1800S NS	Soil	N.A.	N.A.	N.A.	N.A.	N.A.	N.A.	N.A.	N.A.	N.A.	N.A.	N.A.	N.A.	N.A.	N.A.	N.A.	N.A.	N.A.
RS-L2900E 1900S NS	Soil	N.A.	N.A.	N.A.	N.A.	N.A.	N.A.	N.A.	N.A.	N.A.	N.A.	N.A.	N.A.	N.A.	N.A.	N.A.	N.A.	N.A.
RS-L2900E 2000S	Soil	11	42	0.52	187	0.107	<1	1.46	0.017	0.22	0.2	0.04	2.5	0.2	<0.05	6	0.7	<0.2
RS-L3000E 0000S NS	Soil	N.A.	N.A.	N.A.	N.A.	N.A.	N.A.	N.A.	N.A.	N.A.	N.A.	N.A.	N.A.	N.A.	N.A.	N.A.	N.A.	N.A.
RS-L3000E 0100S	Soil	5	12	0.07	43	0.056	<1	0.63	0.020	0.03	<0.1	0.03	1.0	<0.1	<0.05	5	<0.5	<0.2
RS-L3000E 0200S NS	Soil	N.A.	N.A.	N.A.	N.A.	N.A.	N.A.	N.A.	N.A.	N.A.	N.A.	N.A.	N.A.	N.A.	N.A.	N.A.	N.A.	N.A.
RS-L3000E 0300S NS	Soil	N.A.	N.A.	N.A.	N.A.	N.A.	N.A.	N.A.	N.A.	N.A.	N.A.	N.A.	N.A.	N.A.	N.A.	N.A.	N.A.	N.A.
RS-L3000E 0400S NS	Soil	N.A.	N.A.	N.A.	N.A.	N.A.	N.A.	N.A.	N.A.	N.A.	N.A.	N.A.	N.A.	N.A.	N.A.	N.A.	N.A.	N.A.
RS-L3000E 0500S	Soil	11	51	0.89	198	0.106	2	3.00	0.024	0.08	0.2	0.06	5.1	0.1	<0.05	8	<0.5	<0.2
RS-L3000E 0600S NS	Soil	N.A.	N.A.	N.A.	N.A.	N.A.	N.A.	N.A.	N.A.	N.A.	N.A.	N.A.	N.A.	N.A.	N.A.	N.A.	N.A.	N.A.
RS-L3000E 0700S	Soil	10	55	0.93	127	0.102	2	3.23	0.019	0.06	<0.1	0.04	4.0	0.2	<0.05	8	0.6	<0.2
RS-L3000E 0800S NS	Soil	N.A.	N.A.	N.A.	N.A.	N.A.	N.A.	N.A.	N.A.	N.A.	N.A.	N.A.	N.A.	N.A.	N.A.	N.A.	N.A.	N.A.
RS-L3000E 0900S NS	Soil	N.A.	N.A.	N.A.	N.A.	N.A.	N.A.	N.A.	N.A.	N.A.	N.A.	N.A.	N.A.	N.A.	N.A.	N.A.	N.A.	N.A.
RS-L3000E 1000S NS	Soil	N.A.	N.A.	N.A.	N.A.	N.A.	N.A.	N.A.	N.A.	N.A.	N.A.	N.A.	N.A.	N.A.	N.A.	N.A.	N.A.	N.A.
RS-L3000E 1100S NS	Soil	N.A.	N.A.	N.A.	N.A.	N.A.	N.A.	N.A.	N.A.	N.A.	N.A.	N.A.	N.A.	N.A.	N.A.	N.A.	N.A.	N.A.
RS-L3000E 1200S	Soil	5	20	0.21	94	0.036	<1	1.23	0.026	0.03	<0.1	0.06	1.1	<0.1	<0.05	5	<0.5	<0.2

This report supersedes all previous preliminary and final reports with this file number dated prior to the date on this certificate. Signature indicates final approval; preliminary reports are unsigned and should be used for reference only.

AcmeLabs Acme Analytical Laboratories (Vancouver) Ltd.
1020 Cordova St. East Vancouver BC V6A 4A3 Canada
Phone (604) 253-3158 Fax (604) 253-1716
www.acmelab.com

Client: **Nokuyukon Holdings Inc.**
110 Falcon Dr.
Whitehorse YT Y1A 6C7 Canada

Project: Ray South Grid
Report Date: September 27, 2010

CERTIFICATE OF ANALYSIS WHI10000448.1

	Method	1DX15	1DX15	1DX15	1DX15	1DX15	1DX15	1DX15	1DX15	1DX15	1DX15	1DX15	1DX15	1DX15	1DX15	1DX15	1DX15	1DX15	1DX15	1DX15	1DX15
	Analyte	Mo	Cu	Pb	Zn	Ag	Ni	Co	Mn	Fe	As	U	Au	Th	Sr	Cd	Sb	Bi	V	Ca	P
	Unit	ppm	ppm	ppm	ppm	ppm	ppm	ppm	ppm	%	ppm	ppm	ppb	ppm	ppm	ppm	ppm	ppm	ppm	%	%
	MDL	0.1	0.1	0.1	1	0.1	0.1	0.1	1	0.01	0.5	0.1	0.5	0.1	1	0.1	0.1	0.1	2	0.01	0.001
RS-L3000E 1300S NS	Soil	N.A.	N.A.	N.A.	N.A.	N.A.	N.A.	N.A.	N.A.	N.A.	N.A.	N.A.	N.A.	N.A.	N.A.	N.A.	N.A.	N.A.	N.A.	N.A.	N.A.
RS-L3000E 1400S NS	Soil	N.A.	N.A.	N.A.	N.A.	N.A.	N.A.	N.A.	N.A.	N.A.	N.A.	N.A.	N.A.	N.A.	N.A.	N.A.	N.A.	N.A.	N.A.	N.A.	N.A.
RS-L3000E 1500S	Soil	2.1	36.9	36.0	135	0.6	31.2	12.6	707	4.05	14.0	0.8	1.5	0.6	35	0.6	1.1	0.3	90	0.35	0.092
RS-L3000E 1600S NS	Soil	N.A.	N.A.	N.A.	N.A.	N.A.	N.A.	N.A.	N.A.	N.A.	N.A.	N.A.	N.A.	N.A.	N.A.	N.A.	N.A.	N.A.	N.A.	N.A.	N.A.
RS-L3000E 1700S NS	Soil	N.A.	N.A.	N.A.	N.A.	N.A.	N.A.	N.A.	N.A.	N.A.	N.A.	N.A.	N.A.	N.A.	N.A.	N.A.	N.A.	N.A.	N.A.	N.A.	N.A.
RS-L3000E 1800S NS	Soil	N.A.	N.A.	N.A.	N.A.	N.A.	N.A.	N.A.	N.A.	N.A.	N.A.	N.A.	N.A.	N.A.	N.A.	N.A.	N.A.	N.A.	N.A.	N.A.	N.A.
RS-L3000E 1900S NS	Soil	N.A.	N.A.	N.A.	N.A.	N.A.	N.A.	N.A.	N.A.	N.A.	N.A.	N.A.	N.A.	N.A.	N.A.	N.A.	N.A.	N.A.	N.A.	N.A.	N.A.
RS-L3000E 2000S	Soil	3.0	50.3	13.8	94	0.8	30.8	19.4	532	3.42	14.9	3.0	6.6	2.7	27	0.4	1.8	0.4	77	0.22	0.101
RS-L3100E 0000S NS	Soil	N.A.	N.A.	N.A.	N.A.	N.A.	N.A.	N.A.	N.A.	N.A.	N.A.	N.A.	N.A.	N.A.	N.A.	N.A.	N.A.	N.A.	N.A.	N.A.	N.A.
RS-L3100E 0100S	Soil	1.4	32.8	10.4	68	0.1	27.6	14.0	781	3.17	9.3	0.9	4.8	1.4	35	0.4	0.8	0.2	80	0.46	0.089
RS-L3100E 0200SNS	Soil	N.A.	N.A.	N.A.	N.A.	N.A.	N.A.	N.A.	N.A.	N.A.	N.A.	N.A.	N.A.	N.A.	N.A.	N.A.	N.A.	N.A.	N.A.	N.A.	N.A.
RS-L3100E 0300S	Soil	1.1	33.0	16.8	72	0.2	32.5	15.8	642	3.34	9.1	0.9	3.5	1.8	32	0.3	0.6	0.2	87	0.45	0.104
RS-L3100E 0400S NS	Soil	N.A.	N.A.	N.A.	N.A.	N.A.	N.A.	N.A.	N.A.	N.A.	N.A.	N.A.	N.A.	N.A.	N.A.	N.A.	N.A.	N.A.	N.A.	N.A.	N.A.
RS-L3100E 0500S	Soil	0.8	21.7	10.5	63	<0.1	23.6	11.2	434	2.77	5.9	0.6	3.4	1.3	34	0.2	0.5	0.1	73	0.43	0.079
RS-L3100E 0600S NS	Soil	N.A.	N.A.	N.A.	N.A.	N.A.	N.A.	N.A.	N.A.	N.A.	N.A.	N.A.	N.A.	N.A.	N.A.	N.A.	N.A.	N.A.	N.A.	N.A.	N.A.
RS-L3100E 0700S NS	Soil	N.A.	N.A.	N.A.	N.A.	N.A.	N.A.	N.A.	N.A.	N.A.	N.A.	N.A.	N.A.	N.A.	N.A.	N.A.	N.A.	N.A.	N.A.	N.A.	N.A.
RS-L3100E 0800S NS	Soil	N.A.	N.A.	N.A.	N.A.	N.A.	N.A.	N.A.	N.A.	N.A.	N.A.	N.A.	N.A.	N.A.	N.A.	N.A.	N.A.	N.A.	N.A.	N.A.	N.A.
RS-L3100E 0900S NS	Soil	N.A.	N.A.	N.A.	N.A.	N.A.	N.A.	N.A.	N.A.	N.A.	N.A.	N.A.	N.A.	N.A.	N.A.	N.A.	N.A.	N.A.	N.A.	N.A.	N.A.
RS-L3100E 1000S	Soil	2.0	22.2	11.2	68	0.1	23.7	10.5	436	3.84	10.7	0.5	2.6	0.9	24	0.2	0.8	0.2	82	0.22	0.051
RS-L3100E 1100S	Soil	1.4	28.8	12.4	56	0.2	32.4	12.9	436	3.64	10.5	0.7	17.8	1.9	22	0.3	0.9	0.2	94	0.24	0.046
RS-L3100E 1200S	Soil	1.9	22.8	10.8	48	0.2	19.7	8.2	254	2.93	8.7	0.5	3.1	0.7	30	0.3	1.0	0.2	73	0.25	0.049
RS-L3100E 1300S	Soil	2.0	27.1	11.7	73	0.2	28.2	12.6	628	3.44	11.3	0.7	2.3	0.9	32	0.4	1.0	0.2	78	0.32	0.061
RS-L3100E 1400S	Soil	1.1	28.3	10.5	72	<0.1	33.8	17.0	649	3.42	11.2	0.6	4.7	1.8	22	0.1	0.8	0.2	88	0.37	0.090
RS-L3100E 1500S NS	Soil	N.A.	N.A.	N.A.	N.A.	N.A.	N.A.	N.A.	N.A.	N.A.	N.A.	N.A.	N.A.	N.A.	N.A.	N.A.	N.A.	N.A.	N.A.	N.A.	N.A.
RS-L3100E 1600S	Soil	2.2	42.5	38.3	83	0.9	37.1	15.0	516	4.04	16.9	1.0	4.7	2.8	19	0.5	1.1	0.2	101	0.27	0.095
RS-L3100E 1700S NS	Soil	N.A.	N.A.	N.A.	N.A.	N.A.	N.A.	N.A.	N.A.	N.A.	N.A.	N.A.	N.A.	N.A.	N.A.	N.A.	N.A.	N.A.	N.A.	N.A.	N.A.
RS-L3100E 1800S NS	Soil	N.A.	N.A.	N.A.	N.A.	N.A.	N.A.	N.A.	N.A.	N.A.	N.A.	N.A.	N.A.	N.A.	N.A.	N.A.	N.A.	N.A.	N.A.	N.A.	N.A.
RS-L3100E 1900S	Soil	3.3	56.7	6.8	106	1.0	33.6	24.9	958	2.82	10.9	2.0	3.5	1.1	24	0.7	1.0	0.3	98	0.30	0.122
RS-L3100E 2000S	Soil	3.0	58.1	7.1	79	1.3	26.5	9.3	229	2.52	9.6	2.2	7.8	0.9	20	0.5	1.1	0.4	89	0.24	0.126
RS-L3200E 1200S	Soil	2.2	22.1	13.6	62	0.3	26.0	11.9	482	4.11	11.6	0.5	9.9	1.4	22	0.3	0.8	0.2	105	0.24	0.042

This report supersedes all previous preliminary and final reports with this file number dated prior to the date on this certificate. Signature indicates final approval; preliminary reports are unsigned and should be used for reference only.

AcmeLabs Acme Analytical Laboratories (Vancouver) Ltd.
1020 Cordova St. East Vancouver BC V6A 4A3 Canada
Phone (604) 253-3158 Fax (604) 253-1716
www.acmelab.com

Client: **Nokuyukon Holdings Inc.**
110 Falcon Dr.
Whitehorse YT Y1A 6C7 Canada

Project: Ray South Grid
Report Date: September 27, 2010

CERTIFICATE OF ANALYSIS WHI10000448.1

	Method	1DX15	1DX15	1DX15	1DX15	1DX15	1DX15	1DX15	1DX15	1DX15	1DX15	1DX15	1DX15	1DX15	1DX15	1DX15	1DX15	1DX15
	Analyte	La	Cr	Mg	Ba	Ti	B	Al	Na	K	W	Hg	Sc	Tl	S	Ga	Se	Te
	Unit	ppm	ppm	%	ppm	%	ppm	%	%	%	ppm	ppm	ppm	ppm	%	ppm	ppm	ppm
	MDL	1	1	0.01	1	0.001	1	0.01	0.001	0.01	0.1	0.01	0.1	0.1	0.05	1	0.5	0.2
RS-L3000E 1300S NS	Soil	N.A.	N.A.	N.A.	N.A.	N.A.	N.A.	N.A.	N.A.	N.A.	N.A.	N.A.	N.A.	N.A.	N.A.	N.A.	N.A.	N.A.
RS-L3000E 1400S NS	Soil	N.A.	N.A.	N.A.	N.A.	N.A.	N.A.	N.A.	N.A.	N.A.	N.A.	N.A.	N.A.	N.A.	N.A.	N.A.	N.A.	N.A.
RS-L3000E 1500S	Soil	10	42	0.66	150	0.063	<1	2.53	0.019	0.06	<0.1	0.08	2.3	0.1	<0.05	10	0.8	<0.2
RS-L3000E 1600S NS	Soil	N.A.	N.A.	N.A.	N.A.	N.A.	N.A.	N.A.	N.A.	N.A.	N.A.	N.A.	N.A.	N.A.	N.A.	N.A.	N.A.	N.A.
RS-L3000E 1700S NS	Soil	N.A.	N.A.	N.A.	N.A.	N.A.	N.A.	N.A.	N.A.	N.A.	N.A.	N.A.	N.A.	N.A.	N.A.	N.A.	N.A.	N.A.
RS-L3000E 1800S NS	Soil	N.A.	N.A.	N.A.	N.A.	N.A.	N.A.	N.A.	N.A.	N.A.	N.A.	N.A.	N.A.	N.A.	N.A.	N.A.	N.A.	N.A.
RS-L3000E 1900S NS	Soil	N.A.	N.A.	N.A.	N.A.	N.A.	N.A.	N.A.	N.A.	N.A.	N.A.	N.A.	N.A.	N.A.	N.A.	N.A.	N.A.	N.A.
RS-L3000E 2000S	Soil	17	46	0.70	161	0.091	1	2.12	0.017	0.27	0.2	0.08	4.2	0.3	<0.05	7	1.2	0.2
RS-L3100E 0000S NS	Soil	N.A.	N.A.	N.A.	N.A.	N.A.	N.A.	N.A.	N.A.	N.A.	N.A.	N.A.	N.A.	N.A.	N.A.	N.A.	N.A.	N.A.
RS-L3100E 0100S	Soil	12	43	0.67	175	0.090	1	2.45	0.023	0.06	0.1	0.04	4.3	<0.1	<0.05	7	<0.5	<0.2
RS-L3100E 0200SNS	Soil	N.A.	N.A.	N.A.	N.A.	N.A.	N.A.	N.A.	N.A.	N.A.	N.A.	N.A.	N.A.	N.A.	N.A.	N.A.	N.A.	N.A.
RS-L3100E 0300S	Soil	12	55	0.87	165	0.110	2	2.77	0.020	0.07	0.2	0.04	4.9	<0.1	<0.05	8	0.6	<0.2
RS-L3100E 0400S NS	Soil	N.A.	N.A.	N.A.	N.A.	N.A.	N.A.	N.A.	N.A.	N.A.	N.A.	N.A.	N.A.	N.A.	N.A.	N.A.	N.A.	N.A.
RS-L3100E 0500S	Soil	9	42	0.77	152	0.107	<1	2.26	0.021	0.06	0.1	0.03	3.8	0.1	<0.05	7	0.5	<0.2
RS-L3100E 0600S NS	Soil	N.A.	N.A.	N.A.	N.A.	N.A.	N.A.	N.A.	N.A.	N.A.	N.A.	N.A.	N.A.	N.A.	N.A.	N.A.	N.A.	N.A.
RS-L3100E 0700S NS	Soil	N.A.	N.A.	N.A.	N.A.	N.A.	N.A.	N.A.	N.A.	N.A.	N.A.	N.A.	N.A.	N.A.	N.A.	N.A.	N.A.	N.A.
RS-L3100E 0800S NS	Soil	N.A.	N.A.	N.A.	N.A.	N.A.	N.A.	N.A.	N.A.	N.A.	N.A.	N.A.	N.A.	N.A.	N.A.	N.A.	N.A.	N.A.
RS-L3100E 0900S NS	Soil	N.A.	N.A.	N.A.	N.A.	N.A.	N.A.	N.A.	N.A.	N.A.	N.A.	N.A.	N.A.	N.A.	N.A.	N.A.	N.A.	N.A.
RS-L3100E 1000S	Soil	7	37	0.49	142	0.083	<1	1.84	0.017	0.04	<0.1	0.04	2.6	<0.1	<0.05	8	0.7	<0.2
RS-L3100E 1100S	Soil	8	45	0.61	104	0.127	<1	2.48	0.017	0.05	0.2	0.06	3.0	<0.1	<0.05	7	<0.5	<0.2
RS-L3100E 1200S	Soil	6	28	0.35	159	0.068	<1	1.47	0.017	0.03	0.2	0.05	1.9	0.1	<0.05	8	<0.5	0.4
RS-L3100E 1300S	Soil	8	38	0.57	155	0.079	<1	2.59	0.022	0.05	0.1	0.03	2.8	0.2	<0.05	8	0.6	<0.2
RS-L3100E 1400S	Soil	9	44	0.79	131	0.106	2	2.76	0.016	0.08	0.1	0.04	2.9	0.1	<0.05	8	0.5	<0.2
RS-L3100E 1500S NS	Soil	N.A.	N.A.	N.A.	N.A.	N.A.	N.A.	N.A.	N.A.	N.A.	N.A.	N.A.	N.A.	N.A.	N.A.	N.A.	N.A.	N.A.
RS-L3100E 1600S	Soil	10	54	0.78	99	0.116	2	4.00	0.017	0.06	0.2	0.07	4.1	0.1	<0.05	10	0.9	<0.2
RS-L3100E 1700S NS	Soil	N.A.	N.A.	N.A.	N.A.	N.A.	N.A.	N.A.	N.A.	N.A.	N.A.	N.A.	N.A.	N.A.	N.A.	N.A.	N.A.	N.A.
RS-L3100E 1800S NS	Soil	N.A.	N.A.	N.A.	N.A.	N.A.	N.A.	N.A.	N.A.	N.A.	N.A.	N.A.	N.A.	N.A.	N.A.	N.A.	N.A.	N.A.
RS-L3100E 1900S	Soil	10	44	0.57	404	0.069	3	1.73	0.017	0.13	0.1	0.07	2.8	0.2	0.09	6	1.9	<0.2
RS-L3100E 2000S	Soil	9	45	0.49	448	0.061	1	1.62	0.012	0.11	0.1	0.10	2.2	0.2	0.11	6	2.0	<0.2
RS-L3200E 1200S	Soil	6	39	0.48	116	0.090	<1	2.34	0.014	0.05	0.1	0.04	2.4	0.1	<0.05	9	0.6	<0.2

This report supersedes all previous preliminary and final reports with this file number dated prior to the date on this certificate. Signature indicates final approval; preliminary reports are unsigned and should be used for reference only.

AcmeLabs Acme Analytical Laboratories (Vancouver) Ltd.
1020 Cordova St. East Vancouver BC V6A 4A3 Canada
Phone (604) 253-3158 Fax (604) 253-1716
www.acmelab.com

Client: **Nokuyukon Holdings Inc.**
110 Falcon Dr.
Whitehorse YT Y1A 6C7 Canada

Project: Ray South Grid
Report Date: September 27, 2010

CERTIFICATE OF ANALYSIS WHI10000448.1

		Method	1DX15	1DX15	1DX15	1DX15	1DX15	1DX15	1DX15	1DX15	1DX15	1DX15	1DX15	1DX15	1DX15	1DX15	1DX15	1DX15	1DX15	1DX15	1DX15	1DX15
		Analyte	Mo	Cu	Pb	Zn	Ag	Ni	Co	Mn	Fe	As	U	Au	Th	Sr	Cd	Sb	Bi	V	Ca	P
		Unit	ppm	ppm	ppm	ppm	ppm	ppm	ppm	ppm	%	ppm	ppm	ppb	ppm	ppm	ppm	ppm	ppm	ppm	%	%
		MDL	0.1	0.1	0.1	1	0.1	0.1	0.1	1	0.01	0.5	0.1	0.5	0.1	1	0.1	0.1	0.1	2	0.01	0.001
RS-L3200E 1300S	Soil		1.8	25.0	9.9	50	0.2	22.7	11.3	322	3.34	8.9	0.5	<0.5	1.4	17	0.3	0.7	0.2	86	0.16	0.034
RS-L3200E 1400S NS	Soil		N.A.	N.A.	N.A.	N.A.	N.A.	N.A.	N.A.	N.A.	N.A.	N.A.	N.A.	N.A.	N.A.	N.A.	N.A.	N.A.	N.A.	N.A.	N.A.	N.A.
RS-L3300E 1200S NS	Soil		N.A.	N.A.	N.A.	N.A.	N.A.	N.A.	N.A.	N.A.	N.A.	N.A.	N.A.	N.A.	N.A.	N.A.	N.A.	N.A.	N.A.	N.A.	N.A.	N.A.
RS-L3300E 1300S	Soil		1.8	32.0	13.2	68	0.1	31.6	13.5	536	3.99	11.8	0.7	6.5	1.8	16	0.3	0.8	0.2	104	0.20	0.054
RS-L3300E 1400S NS	Soil		N.A.	N.A.	N.A.	N.A.	N.A.	N.A.	N.A.	N.A.	N.A.	N.A.	N.A.	N.A.	N.A.	N.A.	N.A.	N.A.	N.A.	N.A.	N.A.	N.A.
RS-L3400E 1200S NS	Soil		N.A.	N.A.	N.A.	N.A.	N.A.	N.A.	N.A.	N.A.	N.A.	N.A.	N.A.	N.A.	N.A.	N.A.	N.A.	N.A.	N.A.	N.A.	N.A.	N.A.
RS-L3400E 1300S	Soil		1.2	44.0	12.2	77	0.3	33.4	14.5	675	3.09	10.3	1.0	5.1	1.6	40	0.6	0.8	0.2	86	0.50	0.105
RS-L3400E 1400S	Soil		1.5	36.9	13.8	70	0.3	28.6	11.7	381	2.62	9.5	1.1	3.4	1.2	22	0.3	0.8	0.2	76	0.28	0.111
RS-L3500E 1200S	Soil		1.6	34.3	14.3	75	0.3	29.7	16.0	663	2.89	10.3	0.9	4.4	1.1	29	0.4	1.1	0.2	81	0.38	0.094
RS-L3500E 1300S	Soil		0.9	38.6	12.9	69	0.2	33.6	12.2	272	2.33	6.4	0.9	8.1	2.3	21	0.3	1.1	0.1	83	0.34	0.094
RS-L3500E 1400S NS	Soil		N.A.	N.A.	N.A.	N.A.	N.A.	N.A.	N.A.	N.A.	N.A.	N.A.	N.A.	N.A.	N.A.	N.A.	N.A.	N.A.	N.A.	N.A.	N.A.	N.A.
RS-L3600E 1200S	Soil		1.5	34.9	9.7	70	0.5	29.1	15.5	1030	2.90	8.2	1.1	3.0	1.2	27	0.3	1.0	0.1	84	0.35	0.097
RS-L3600E 1300S	Soil		1.3	34.7	15.1	73	0.2	24.3	10.2	413	2.84	9.1	0.7	2.2	2.1	22	0.3	0.9	0.2	88	0.31	0.078
RS-L3600E 1400S	Soil		1.1	13.0	7.3	22	<0.1	8.0	2.7	73	1.22	4.5	0.4	2.5	0.2	12	0.2	0.3	0.1	43	0.12	0.044
RS-L3700E 1200S	Soil		1.2	29.4	13.1	63	0.2	25.1	9.4	265	2.71	8.6	0.7	3.3	1.7	17	0.2	0.8	0.1	82	0.20	0.048
RS-L3700E 1300S NS	Soil		N.A.	N.A.	N.A.	N.A.	N.A.	N.A.	N.A.	N.A.	N.A.	N.A.	N.A.	N.A.	N.A.	N.A.	N.A.	N.A.	N.A.	N.A.	N.A.	N.A.
RS-L3700E 1400S	Soil		1.4	23.2	8.8	51	0.1	19.8	9.8	388	2.71	8.4	0.6	3.0	1.0	13	0.1	0.5	0.2	82	0.17	0.046
RS-L3800E 1200S	Soil		1.2	27.5	14.0	72	0.4	27.8	8.6	231	2.31	6.4	1.0	1.4	0.9	31	0.2	0.7	0.2	63	0.36	0.084
RS-L3800E 1300S NS	Soil		N.A.	N.A.	N.A.	N.A.	N.A.	N.A.	N.A.	N.A.	N.A.	N.A.	N.A.	N.A.	N.A.	N.A.	N.A.	N.A.	N.A.	N.A.	N.A.	N.A.
RS-L3800E 1400S	Soil		1.2	26.6	10.0	61	0.2	25.6	12.7	362	2.77	7.6	0.8	2.7	1.6	18	0.2	0.6	0.1	83	0.26	0.064
RS-L3900E 1200S NS	Soil		N.A.	N.A.	N.A.	N.A.	N.A.	N.A.	N.A.	N.A.	N.A.	N.A.	N.A.	N.A.	N.A.	N.A.	N.A.	N.A.	N.A.	N.A.	N.A.	N.A.
RS-L3900E 1300S	Soil		0.8	23.4	12.1	66	<0.1	29.3	13.8	360	3.04	8.6	0.6	17.8	2.5	16	0.3	0.5	0.1	87	0.27	0.067
RS-L3900E 1400S NS	Soil		N.A.	N.A.	N.A.	N.A.	N.A.	N.A.	N.A.	N.A.	N.A.	N.A.	N.A.	N.A.	N.A.	N.A.	N.A.	N.A.	N.A.	N.A.	N.A.	N.A.
RS-L4000E 1200S	Soil		1.0	17.6	10.4	53	0.3	21.9	7.3	178	2.01	4.7	0.6	6.8	0.6	21	0.2	0.5	0.1	49	0.25	0.060
RS-L4000E 1300S	Soil		1.2	19.0	11.3	41	0.2	16.3	6.7	274	2.06	5.8	0.6	4.6	0.7	17	0.1	0.4	0.2	63	0.21	0.072
RS-L4000E 1400S NS	Soil		N.A.	N.A.	N.A.	N.A.	N.A.	N.A.	N.A.	N.A.	N.A.	N.A.	N.A.	N.A.	N.A.	N.A.	N.A.	N.A.	N.A.	N.A.	N.A.	N.A.

This report supersedes all previous preliminary and final reports with this file number dated prior to the date on this certificate. Signature indicates final approval; preliminary reports are unsigned and should be used for reference only.

AcmeLabs Acme Analytical Laboratories (Vancouver) Ltd.
1020 Cordova St. East Vancouver BC V6A 4A3 Canada
Phone (604) 253-3158 Fax (604) 253-1716
www.acmelab.com

Client: **Nokuyukon Holdings Inc.**
110 Falcon Dr.
Whitehorse YT Y1A 6C7 Canada

Project: Ray South Grid
Report Date: September 27, 2010

CERTIFICATE OF ANALYSIS WHI10000448.1

	Method	1DX15	1DX15	1DX15	1DX15	1DX15	1DX15	1DX15	1DX15	1DX15	1DX15	1DX15	1DX15	1DX15	1DX15	1DX15	1DX15	1DX15
	Analyte	La	Cr	Mg	Ba	Ti	B	Al	Na	K	W	Hg	Sc	Tl	S	Ga	Se	Te
	Unit	ppm	ppm	%	ppm	%	ppm	%	%	%	ppm	ppm	ppm	ppm	%	ppm	ppm	ppm
	MDL	1	1	0.01	1	0.001	1	0.01	0.001	0.01	0.1	0.01	0.1	0.1	0.05	1	0.5	0.2
RS-L3200E 1300S	Soil	7	31	0.43	142	0.077	1	2.15	0.017	0.04	<0.1	0.04	2.6	0.1	<0.05	8	0.6	<0.2
RS-L3200E 1400S NS	Soil	N.A.	N.A.	N.A.	N.A.	N.A.	N.A.	N.A.	N.A.	N.A.	N.A.	N.A.	N.A.	N.A.	N.A.	N.A.	N.A.	N.A.
RS-L3300E 1200S NS	Soil	N.A.	N.A.	N.A.	N.A.	N.A.	N.A.	N.A.	N.A.	N.A.	N.A.	N.A.	N.A.	N.A.	N.A.	N.A.	N.A.	N.A.
RS-L3300E 1300S	Soil	8	46	0.70	102	0.105	1	3.06	0.018	0.05	<0.1	0.03	3.2	0.1	<0.05	9	<0.5	<0.2
RS-L3300E 1400S NS	Soil	N.A.	N.A.	N.A.	N.A.	N.A.	N.A.	N.A.	N.A.	N.A.	N.A.	N.A.	N.A.	N.A.	N.A.	N.A.	N.A.	N.A.
RS-L3400E 1200S NS	Soil	N.A.	N.A.	N.A.	N.A.	N.A.	N.A.	N.A.	N.A.	N.A.	N.A.	N.A.	N.A.	N.A.	N.A.	N.A.	N.A.	N.A.
RS-L3400E 1300S	Soil	11	44	0.70	164	0.093	2	2.58	0.019	0.09	<0.1	0.06	3.3	0.1	<0.05	7	0.6	<0.2
RS-L3400E 1400S	Soil	12	43	0.59	176	0.071	1	2.94	0.019	0.07	0.2	0.05	3.6	0.1	0.08	7	1.1	0.3
RS-L3500E 1200S	Soil	9	40	0.70	135	0.080	2	2.50	0.022	0.07	0.2	0.03	2.8	0.1	<0.05	7	<0.5	<0.2
RS-L3500E 1300S	Soil	11	46	0.77	156	0.115	2	2.76	0.017	0.08	0.2	0.02	3.6	0.1	<0.05	7	0.7	<0.2
RS-L3500E 1400S NS	Soil	N.A.	N.A.	N.A.	N.A.	N.A.	N.A.	N.A.	N.A.	N.A.	N.A.	N.A.	N.A.	N.A.	N.A.	N.A.	N.A.	N.A.
RS-L3600E 1200S	Soil	10	49	0.66	182	0.082	2	2.57	0.020	0.09	<0.1	0.04	4.0	0.1	0.08	7	0.9	<0.2
RS-L3600E 1300S	Soil	10	41	0.62	122	0.116	1	2.29	0.014	0.10	0.1	0.02	2.8	0.1	<0.05	9	0.7	<0.2
RS-L3600E 1400S	Soil	4	17	0.17	63	0.048	1	0.79	0.016	0.04	<0.1	0.03	1.5	<0.1	0.05	5	<0.5	<0.2
RS-L3700E 1200S	Soil	8	42	0.61	126	0.105	1	2.30	0.015	0.06	0.1	0.04	2.9	0.1	<0.05	8	0.7	<0.2
RS-L3700E 1300S NS	Soil	N.A.	N.A.	N.A.	N.A.	N.A.	N.A.	N.A.	N.A.	N.A.	N.A.	N.A.	N.A.	N.A.	N.A.	N.A.	N.A.	N.A.
RS-L3700E 1400S	Soil	7	35	0.48	98	0.088	1	2.12	0.019	0.06	<0.1	0.03	2.4	<0.1	<0.05	8	<0.5	<0.2
RS-L3800E 1200S	Soil	9	41	0.61	167	0.077	2	2.27	0.019	0.07	0.2	0.07	2.9	0.1	<0.05	7	0.6	<0.2
RS-L3800E 1300S NS	Soil	N.A.	N.A.	N.A.	N.A.	N.A.	N.A.	N.A.	N.A.	N.A.	N.A.	N.A.	N.A.	N.A.	N.A.	N.A.	N.A.	N.A.
RS-L3800E 1400S	Soil	9	38	0.61	121	0.089	1	2.13	0.015	0.06	<0.1	0.03	2.9	<0.1	<0.05	7	0.6	<0.2
RS-L3900E 1200S NS	Soil	N.A.	N.A.	N.A.	N.A.	N.A.	N.A.	N.A.	N.A.	N.A.	N.A.	N.A.	N.A.	N.A.	N.A.	N.A.	N.A.	N.A.
RS-L3900E 1300S	Soil	8	43	0.60	111	0.119	2	2.72	0.022	0.06	0.2	0.04	2.9	<0.1	<0.05	7	<0.5	<0.2
RS-L3900E 1400S NS	Soil	N.A.	N.A.	N.A.	N.A.	N.A.	N.A.	N.A.	N.A.	N.A.	N.A.	N.A.	N.A.	N.A.	N.A.	N.A.	N.A.	N.A.
RS-L4000E 1200S	Soil	8	32	0.50	115	0.068	1	1.77	0.014	0.06	0.1	0.05	2.2	<0.1	<0.05	7	<0.5	<0.2
RS-L4000E 1300S	Soil	7	29	0.35	101	0.058	1	1.80	0.016	0.04	0.2	0.03	1.7	0.1	<0.05	6	<0.5	<0.2
RS-L4000E 1400S NS	Soil	N.A.	N.A.	N.A.	N.A.	N.A.	N.A.	N.A.	N.A.	N.A.	N.A.	N.A.	N.A.	N.A.	N.A.	N.A.	N.A.	N.A.

This report supersedes all previous preliminary and final reports with this file number dated prior to the date on this certificate. Signature indicates final approval; preliminary reports are unsigned and should be used for reference only.

AcmeLabs Acme Analytical Laboratories (Vancouver) Ltd.
1020 Cordova St. East Vancouver BC V6A 4A3 Canada
Phone (604) 253-3158 Fax (604) 253-1716
www.acmelab.com

Client: **Nokuyukon Holdings Inc.**
110 Falcon Dr.
Whitehorse YT Y1A 6C7 Canada

Project: Ray South Grid
Report Date: September 27, 2010

QUALITY CONTROL REPORT WHI10000448.1

	Method	1DX15	1DX15	1DX15	1DX15	1DX15	1DX15	1DX15	1DX15	1DX15	1DX15	1DX15	1DX15	1DX15	1DX15	1DX15	1DX15	1DX15	1DX15	1DX15	1DX15
	Analyte	Mo	Cu	Pb	Zn	Ag	Ni	Co	Mn	Fe	As	U	Au	Th	Sr	Cd	Sb	Bi	V	Ca	P
	Unit	ppm	ppm	ppm	ppm	ppm	ppm	ppm	ppm	%	ppm	ppm	ppb	ppm	ppm	ppm	ppm	ppm	ppm	%	%
	MDL	0.1	0.1	0.1	1	0.1	0.1	0.1	1	0.01	0.5	0.1	0.5	0.1	1	0.1	0.1	0.1	2	0.01	0.001
Pulp Duplicates																					
RS-L1800E 0500S	Soil	1.7	12.5	6.5	32	<0.1	15.2	6.2	221	2.17	6.6	0.3	4.7	0.9	13	0.1	0.8	0.2	62	0.13	0.034
REP RS-L1800E 0500S	QC	1.7	13.1	7.2	33	<0.1	16.2	6.4	224	2.21	6.8	0.3	2.0	0.9	13	0.2	0.7	0.2	63	0.13	0.035
RS-L2100E 0300S	Soil	0.7	38.8	8.3	58	0.2	23.3	12.4	465	2.87	6.8	0.6	5.1	1.9	36	0.3	0.9	0.8	76	0.50	0.110
REP RS-L2100E 0300S	QC	0.6	39.8	8.1	58	0.2	23.8	12.6	472	2.91	6.9	0.6	16.6	1.9	37	0.3	1.0	0.9	78	0.51	0.111
RS-L2100E 0900S	Soil	0.7	23.2	23.3	71	0.2	24.4	12.2	306	2.65	5.3	0.8	9.1	2.1	36	0.4	0.5	0.2	74	0.44	0.094
REP RS-L2100E 0900S	QC	0.7	22.6	23.3	68	0.2	23.6	12.2	294	2.57	4.9	0.8	7.1	2.0	35	0.3	0.5	0.1	72	0.42	0.090
RS-L2300E 0200S	Soil	0.9	26.8	10.4	62	0.2	28.2	12.7	299	2.69	7.7	1.0	3.6	1.4	40	0.3	0.7	0.3	78	0.42	0.096
REP RS-L2300E 0200S	QC	1.0	26.7	10.1	64	0.2	27.1	13.1	306	2.76	7.8	1.0	2.4	1.5	40	0.3	0.7	0.2	78	0.42	0.097
RS-L2400E 0100S	Soil	1.0	28.4	7.8	54	0.2	27.2	10.5	205	2.89	9.1	0.9	4.2	1.4	21	0.2	0.6	0.2	76	0.29	0.087
REP RS-L2400E 0100S	QC	1.0	28.2	8.0	53	0.2	26.8	10.2	201	2.85	9.0	0.9	4.3	1.4	20	0.1	0.5	0.2	74	0.28	0.085
RS-L2700E 0000S	Soil	2.1	19.8	8.8	62	<0.1	20.0	10.5	477	3.61	10.9	0.5	3.8	0.7	25	0.2	0.7	0.2	97	0.33	0.065
REP RS-L2700E 0000S	QC	2.1	20.4	8.4	63	<0.1	20.0	10.7	473	3.52	10.6	0.4	4.5	0.7	25	0.3	0.7	0.2	95	0.33	0.063
RS-L2700E 1100S	Soil	0.7	25.1	14.5	71	0.2	25.7	12.2	587	2.89	6.0	0.7	6.2	1.9	32	0.4	0.7	<0.1	82	0.45	0.105
REP RS-L2700E 1100S	QC	0.8	24.2	14.4	69	0.2	25.7	11.9	586	2.89	6.3	0.7	8.3	2.0	32	0.3	0.6	0.1	80	0.47	0.104
RS-L3000E 1500S	Soil	2.1	36.9	36.0	135	0.6	31.2	12.6	707	4.05	14.0	0.8	1.5	0.6	35	0.6	1.1	0.3	90	0.35	0.092
REP RS-L3000E 1500S	QC	2.0	34.7	35.6	136	0.6	30.9	12.1	695	4.02	14.2	0.8	2.0	0.5	36	0.5	1.2	0.3	90	0.36	0.092
RS-L3500E 1200S	Soil	1.6	34.3	14.3	75	0.3	29.7	16.0	663	2.89	10.3	0.9	4.4	1.1	29	0.4	1.1	0.2	81	0.38	0.094
REP RS-L3500E 1200S	QC	1.7	34.3	13.9	77	0.3	30.9	16.7	717	3.00	11.1	0.8	5.0	1.0	31	0.4	1.1	0.2	83	0.39	0.094
Reference Materials																					
STD DS7	Standard	20.8	101.4	62.8	400	1.0	57.6	9.8	636	2.45	53.7	4.6	79.0	4.3	76	6.2	5.7	4.4	85	1.00	0.079
STD DS7	Standard	20.5	101.6	60.0	400	0.9	57.5	9.5	625	2.41	53.5	4.3	67.8	4.2	66	6.0	5.5	4.3	83	0.95	0.077
STD DS7	Standard	21.8	109.8	66.3	402	1.0	59.1	9.4	652	2.44	52.7	4.7	91.8	4.7	63	5.9	5.0	4.5	95	1.02	0.085
STD DS7	Standard	21.8	111.7	78.0	420	1.0	59.0	10.3	644	2.49	52.6	6.0	66.8	5.7	95	6.4	7.0	5.3	89	1.01	0.080
STD DS7	Standard	21.8	111.3	75.1	419	1.1	59.7	9.6	646	2.48	53.0	5.3	84.5	5.2	81	6.2	6.1	5.1	89	1.02	0.081
STD DS7 Expected		20.5	109	70.6	411	0.9	56	9.7	627	2.39	48.2	4.9	70	4.4	69	6.4	4.6	4.5	84	0.93	0.08
BLK	Blank	<0.1	<0.1	<0.1	<1	<0.1	<0.1	<0.1	<1	<0.01	<0.5	<0.1	<0.5	<0.1	<1	<0.1	<0.1	<0.1	<2	<0.01	<0.001
BLK	Blank	<0.1	<0.1	<0.1	<1	<0.1	<0.1	<0.1	<1	<0.01	<0.5	<0.1	<0.5	<0.1	<1	<0.1	<0.1	<0.1	<2	<0.01	<0.001
BLK	Blank	<0.1	<0.1	<0.1	<1	<0.1	<0.1	<0.1	<1	<0.01	<0.5	<0.1	<0.5	<0.1	<1	<0.1	<0.1	<0.1	<2	<0.01	<0.001

This report supersedes all previous preliminary and final reports with this file number dated prior to the date on this certificate. Signature indicates final approval; preliminary reports are unsigned and should be used for reference only.

AcmeLabs Acme Analytical Laboratories (Vancouver) Ltd.
1020 Cordova St. East Vancouver BC V6A 4A3 Canada
Phone (604) 253-3158 Fax (604) 253-1716
www.acmelab.com

Client: **Nokuyukon Holdings Inc.**
110 Falcon Dr.
Whitehorse YT Y1A 6C7 Canada

Project: Ray South Grid
Report Date: September 27, 2010

QUALITY CONTROL REPORT WHI10000448.1

	Method	1DX15	1DX15	1DX15	1DX15	1DX15	1DX15	1DX15	1DX15	1DX15	1DX15	1DX15	1DX15	1DX15	1DX15	1DX15	1DX15	1DX15
	Analyte	La	Cr	Mg	Ba	Ti	B	Al	Na	K	W	Hg	Sc	Tl	S	Ga	Se	Te
	Unit	ppm	ppm	%	ppm	%	ppm	%	%	%	ppm	ppm	ppm	ppm	%	ppm	ppm	ppm
	MDL	1	1	0.01	1	0.001	1	0.01	0.001	0.01	0.1	0.01	0.1	0.1	0.05	1	0.5	0.2
Pulp Duplicates																		
RS-L1800E 0500S	Soil	4	30	0.41	63	0.091	1	1.15	0.019	0.05	0.2	0.03	1.5	0.1	<0.05	7	<0.5	<0.2
REP RS-L1800E 0500S	QC	5	30	0.41	66	0.092	1	1.15	0.019	0.05	0.2	0.03	1.6	<0.1	<0.05	7	<0.5	<0.2
RS-L2100E 0300S	Soil	9	45	0.81	116	0.111	1	1.87	0.019	0.15	0.3	0.03	3.3	0.3	<0.05	7	<0.5	<0.2
REP RS-L2100E 0300S	QC	10	46	0.84	117	0.115	2	1.94	0.019	0.15	0.3	0.02	3.3	0.2	<0.05	6	<0.5	<0.2
RS-L2100E 0900S	Soil	10	42	0.76	113	0.132	3	2.05	0.023	0.10	0.2	0.04	3.5	0.1	<0.05	6	0.6	<0.2
REP RS-L2100E 0900S	QC	10	43	0.76	111	0.120	2	1.98	0.022	0.10	0.2	0.04	3.5	0.1	<0.05	6	0.6	<0.2
RS-L2300E 0200S	Soil	11	49	0.75	171	0.118	2	2.55	0.028	0.08	<0.1	0.05	4.5	0.1	<0.05	8	<0.5	<0.2
REP RS-L2300E 0200S	QC	11	50	0.75	167	0.115	3	2.58	0.027	0.08	0.1	0.05	4.3	0.1	<0.05	8	<0.5	<0.2
RS-L2400E 0100S	Soil	11	42	0.70	120	0.081	2	2.41	0.018	0.07	0.1	0.05	3.6	0.1	<0.05	8	0.6	<0.2
REP RS-L2400E 0100S	QC	10	42	0.69	122	0.076	2	2.38	0.017	0.07	0.1	0.05	3.5	0.2	<0.05	7	<0.5	<0.2
RS-L2700E 0000S	Soil	6	31	0.43	111	0.085	2	1.59	0.017	0.05	<0.1	0.06	2.0	<0.1	0.06	10	<0.5	<0.2
REP RS-L2700E 0000S	QC	6	32	0.42	108	0.082	2	1.57	0.019	0.05	<0.1	0.05	2.0	<0.1	<0.05	10	<0.5	<0.2
RS-L2700E 1100S	Soil	10	44	0.67	99	0.123	2	1.86	0.023	0.11	0.2	0.04	3.2	<0.1	<0.05	6	0.6	<0.2
REP RS-L2700E 1100S	QC	10	43	0.65	97	0.126	2	1.89	0.022	0.11	0.2	0.04	3.2	<0.1	<0.05	6	<0.5	<0.2
RS-L3000E 1500S	Soil	10	42	0.66	150	0.063	<1	2.53	0.019	0.06	<0.1	0.08	2.3	0.1	<0.05	10	0.8	<0.2
REP RS-L3000E 1500S	QC	11	42	0.65	148	0.073	<1	2.52	0.019	0.07	<0.1	0.09	2.3	0.1	<0.05	10	0.5	<0.2
RS-L3500E 1200S	Soil	9	40	0.70	135	0.080	2	2.50	0.022	0.07	0.2	0.03	2.8	0.1	<0.05	7	<0.5	<0.2
REP RS-L3500E 1200S	QC	9	43	0.68	134	0.081	1	2.51	0.019	0.07	0.2	0.04	2.8	0.2	<0.05	8	0.8	<0.2
Reference Materials																		
STD DS7	Standard	13	205	1.09	409	0.113	43	1.05	0.102	0.46	3.9	0.23	2.4	4.4	0.20	5	2.8	1.3
STD DS7	Standard	12	202	1.03	393	0.110	39	0.98	0.094	0.44	3.9	0.24	2.2	4.2	0.21	5	3.7	1.6
STD DS7	Standard	13	205	1.08	393	0.115	43	1.06	0.104	0.48	3.9	0.22	2.4	4.2	0.19	5	3.4	1.7
STD DS7	Standard	16	212	1.08	411	0.136	41	1.11	0.107	0.47	3.8	0.22	2.8	4.2	0.18	5	3.0	1.2
STD DS7	Standard	15	208	1.12	408	0.129	43	1.07	0.103	0.48	3.8	0.23	2.7	4.1	0.16	5	3.3	1.6
STD DS7 Expected		12	179	1.05	410	0.124	39	0.959	0.089	0.44	3.4	0.2	2.5	4.2	0.19	5	3.5	1.08
BLK	Blank	<1	<1	<0.01	<1	<0.001	<1	<0.01	<0.001	<0.01	<0.1	<0.01	<0.1	<0.1	<0.05	<1	<0.5	<0.2
BLK	Blank	<1	<1	<0.01	<1	<0.001	<1	<0.01	<0.001	<0.01	<0.1	<0.01	<0.1	<0.1	<0.05	<1	<0.5	<0.2
BLK	Blank	<1	<1	<0.01	<1	<0.001	<1	<0.01	<0.001	<0.01	<0.1	<0.01	<0.1	<0.1	<0.05	<1	<0.5	<0.2

This report supersedes all previous preliminary and final reports with this file number dated prior to the date on this certificate. Signature indicates final approval; preliminary reports are unsigned and should be used for reference only.

AcmeLabs Acme Analytical Laboratories (Vancouver) Ltd.
1020 Cordova St. East Vancouver BC V6A 4A3 Canada
Phone (604) 253-3158 Fax (604) 253-1716
www.acmelab.com

Client: **Nokuyukon Holdings Inc.**
110 Falcon Dr.
Whitehorse YT Y1A 6C7 Canada

Project: Ray South Grid
Report Date: September 27, 2010

QUALITY CONTROL REPORT WHI10000448.1

		1DX15	1DX15	1DX15	1DX15	1DX15	1DX15	1DX15	1DX15	1DX15	1DX15	1DX15	1DX15	1DX15	1DX15	1DX15	1DX15	1DX15	1DX15	1DX15	1DX15
		Mo	Cu	Pb	Zn	Ag	Ni	Co	Mn	Fe	As	U	Au	Th	Sr	Cd	Sb	Bi	V	Ca	P
		ppm	ppm	ppm	ppm	ppm	ppm	ppm	ppm	%	ppm	ppm	ppb	ppm	ppm	ppm	ppm	ppm	ppm	%	%
		0.1	0.1	0.1	1	0.1	0.1	0.1	1	0.01	0.5	0.1	0.5	0.1	1	0.1	0.1	0.1	2	0.01	0.001
BLK	Blank	<0.1	<0.1	<0.1	<1	<0.1	<0.1	<0.1	<1	<0.01	<0.5	<0.1	<0.5	<0.1	<1	<0.1	<0.1	<0.1	<2	<0.01	<0.001
BLK	Blank	<0.1	<0.1	<0.1	<1	<0.1	<0.1	<0.1	<1	0.01	<0.5	<0.1	<0.5	<0.1	<1	<0.1	<0.1	<0.1	<2	<0.01	<0.001

This report supersedes all previous preliminary and final reports with this file number dated prior to the date on this certificate. Signature indicates final approval; preliminary reports are unsigned and should be used for reference only.

Acme Analytical Laboratories (Vancouver) Ltd.
1020 Cordova St. East Vancouver BC V6A 4A3 Canada
Phone (604) 253-3158 Fax (604) 253-1716
www.acmelab.com

Client: **Nokuyukon Holdings Inc.**
110 Falcon Dr.
Whitehorse YT Y1A 6C7 Canada

Project: Ray South Grid
Report Date: September 27, 2010

QUALITY CONTROL REPORT WHI10000448.1

		1DX15	1DX15	1DX15	1DX15	1DX15	1DX15	1DX15	1DX15	1DX15	1DX15	1DX15	1DX15	1DX15	1DX15	1DX15	1DX15	1DX15
		La	Cr	Mg	Ba	Ti	B	Al	Na	K	W	Hg	Sc	Tl	S	Ga	Se	Te
		ppm	ppm	%	ppm	%	ppm	%	%	%	ppm	ppm	ppm	ppm	%	ppm	ppm	ppm
		1	1	0.01	1	0.001	1	0.01	0.001	0.01	0.1	0.01	0.1	0.1	0.05	1	0.5	0.2
BLK	Blank	<1	<1	<0.01	<1	<0.001	<1	<0.01	<0.001	<0.01	<0.1	<0.01	<0.1	<0.1	<0.05	<1	<0.5	<0.2
BLK	Blank	<1	<1	<0.01	<1	<0.001	<1	<0.01	<0.001	<0.01	<0.1	<0.01	<0.1	<0.1	<0.05	<1	<0.5	<0.2

This report supersedes all previous preliminary and final reports with this file number dated prior to the date on this certificate. Signature indicates final approval; preliminary reports are unsigned and should be used for reference only.

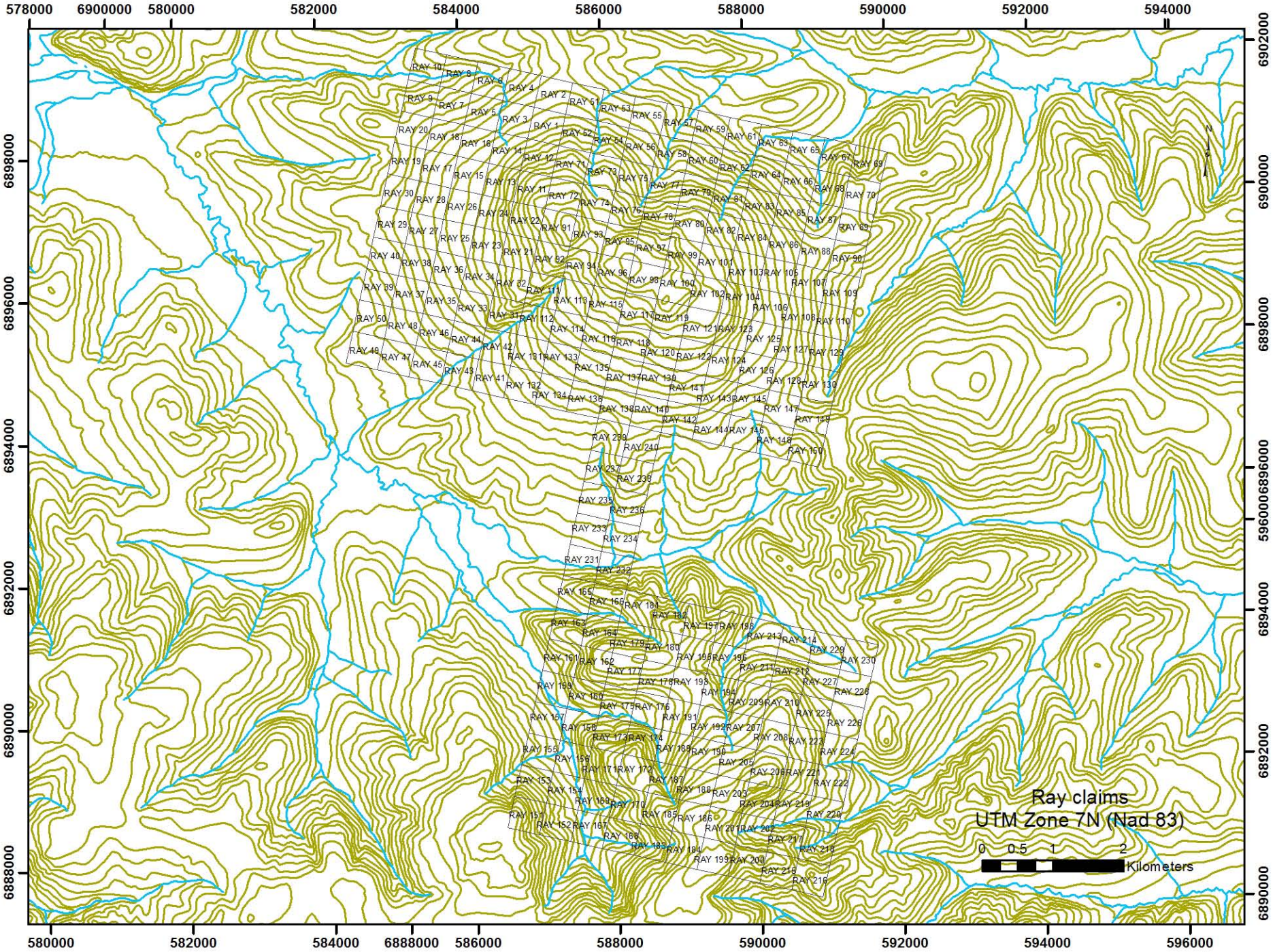
Ray claims
UTM Zone 7N (Nad 83)
0 0.5 1 2
Kilometers
N
578000
6900000
580000
582000
584000
586000
588000
590000
592000
594000
6902000
6900000
6898000
6896000
6894000
6892000
6890000
6888000
580000
582000
584000
6888000
586000
588000
590000
592000
594000
596000
6896000
6894000
6892000
6890000